MAGYAR KÖZLÖNY

A MAGYAR KÖZTÁRSASÁG HIVATALOS LAPJA

Budapest,
2007. március 9.,
péntek

28. szám

II. kötet

Ára: 6000,– Ft

TARTALOMJEGYZÉK

2007: VIII. tv. — **A Magyar Köztársaság és Ukrajna között a magyar–ukrán államhatár rendjéről, a határkérdésekben való együttműködésről és kölcsönös segítségnyújtásról szóló, Kijevben, 1995. május 19-én aláírt Szerződés 2. cikk 3. pontja alapján elkészített, és Budapesten, 2003. június 20-án aláírt, a Magyar Köztársaság és Ukrajna közötti államhatár új redemarkációs okmányai kihirdetéséről**

II. rész JOGSZABÁLYOK

Törvények

2007. évi VIII. törvény

a Magyar Köztársaság és Ukrajna között a magyar–ukrán államhatár rendjéről, a határkérdésekben való együttműködésről és kölcsönös segítségnyújtásról szóló, Kijevben, 1995. május 19-én aláírt Szerződés 2. cikk 3. pontja alapján elkészített, és Budapesten, 2003. június 20-án aláírt, a Magyar Köztársaság és Ukrajna közötti államhatár új redemarkációs okmányai kihirdetéséről*

1. § Az Országgyűlés e törvénnyel felhatalmazást ad a Magyar Köztársaság és Ukrajna között a magyar–ukrán államhatár rendjéről, a határkérdésekben való együttműködésről és kölcsönös segítségnyújtásról szóló, Kijevben, 1995. május 19-én aláírt Szerződés 2. cikk 3. pontja alapján elkészített, és Budapesten, 2003. június 20-án aláírt, a Magyar Köztársaság és Ukrajna közötti államhatár új redemarkációs okmányai kötelező hatályának elismerésére.

2. § Az Országgyűlés a redemarkációs okmányokat e törvénnyel kihirdeti. A redemarkációs okmányokat e törvény *melléklete* tartalmazza.

3. § (1) E törvény – a (2) bekezdésben meghatározottak kivételével – a kihirdetést követő napon lép hatályba.

(2) E törvény 2. §-a és melléklete az 1998. évi LV. törvénnyel kihirdetett, a Magyar Köztársaság és Ukrajna között a magyar–ukrán államhatár rendjéről, a határkérdésekben való együttműködésről és kölcsönös segítségnyújtásról szóló, Kijevben, 1995. május 19-én aláírt Szerződés 2. cikk 6. pontjában meghatározott időpontban lép hatályba.

(3) A redemarkációs okmányok, illetve e törvény 2. §-a és melléklete hatálybalépésének naptári napját a külügyminiszter annak ismertté válását követően a Magyar Közlönyben haladéktalanul közzétett egyedi határozatával állapítja meg.

(4) E törvény végrehajtásához szükséges intézkedésekről a határrendészetért felelős miniszter gondoskodik.

Sólyom László s. k., köztársasági elnök

Dr. Szili Katalin s. k., az Országgyűlés elnöke

---

* A törvényt az Országgyűlés a 2007. február 26-i ülésnapján fogadta el.

Melléklet a 2007. évi VIII. törvényhez

A MAGYAR KÖZTÁRSASÁG ÉS UKRAJNA KÖZÖTTI ÁLLAMHATÁR





HATÁRJEL JEGYZŐKÖNYVEK a MAGYAR KÖZTÁRSASÁG és UKRAJNA közötti államhatár vonaláról

Készült az államhatár vonalának 1997. és 2003. között végrehajtott első közös ellenőrzése eredményei alapján.

I. kötet
1-172

MAGYAR-UKRÁN HATÁRBIZOTTSÁG
2003.

TARTALOM

BEVEZETŐ 5

Jelkulcs 6

HATÁRJELEK JEGYZŐKÖNYVEI

az 1-es számú határjeltől a 172-es számú határjelig 7

BEVEZETŐ

A határjel-jegyzőkönyv egy szöveges és egy grafikai részből áll.

A szöveges részben szerepel a határjel típusa és helye, valamint

– a határjel vízszintes koordinátái az S-1942-es koordináta rendszerben és magassága a Balti magassági rendszerben (Kronstadti vízmérce nullpontjához viszonyítva):

a) szárazföldi szakaszon – a középponti kő illetve az átmeneti szakaszok esetében a irányoszlopok adatai;

b) vízi szakaszon – mindkét (magyar és ukrán) határoszlop adatai;

– irányszögek, valamint a szomszédos határjelek távolságai;

– vízi szakaszon az ugyanazon számmal jelölt ukrán és magyar határoszlop és a határpont közötti távolságok.

A kiegészítő határjelek, illetve az államhatár terepen jelöletlen töréspontjainak koordinátái a koordináta-jegyzékben találhatók.

A határjelek vízszintes koordinátáinak, illetve a határjelek közötti távolsági adatoknak pontossága szárazföldi szakaszon ± 0,2 m, vízi szakaszon ± 0,5 m. A határjelek magassági adatainak pontossága:

- műszeres méréssel történt meghatározás esetén ± 0,5 m;
- térképről történt levétel esetén ± 0,8 m.

Az irányszögek mérésénél a négyzetes középhiba nem haladja meg a 15”-et.

A grafikai részben szerepel a határjel környezetének 1:2000 (1:5000, 1:10000), méretarányú – az ellenőrző mérések időpontjában a valós terepi helyzetet tükröző - fotótérkép vázlata. (A jelmagyarázatokat lásd a 4. oldalon.)

A határjel-jegyzőkönyvek számítógépen készültek: a szöveges rész Word 97-es szövegszerkesztővel, a grafikai rész pedig Digiterra Map digitális szoftverrel.

Összességében az anyag két kötetből áll és az alábbi bontásban tartalmazza a határjel-jegyzőkönyveket:

I. kötet – az 1-es számú határjeltől a 172-es számú határjelig;

II. kötet – a 173-as számú határjeltől a 365-ös számú határjelig.

A „TÚR” és „TISZA” határjel-jegyzőkönyvek külön anyagban szerepelnek.

A fotótérkép vázlatok jelkulcsa

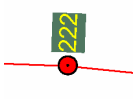

Határjel (száraz szakaszon)

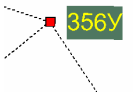

Határoszlop, irányoszlop (vízi szakaszon)



Kiegészítő határjel (száraz szakaszon)

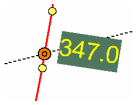

Jelöletlen határpont (vízi szakaszon)



Határvonal

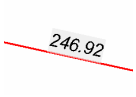



Távolság a határjelek, illetve jellegzetes határpontok között méterben

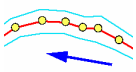

Felmért vízszél vonala és a vízfolyás iránya

Átmeneti szakasz

JEGYZŐKÖNYV

AZ 1. SZÁMÚ HATÁRJELRŐL

A Határbizottság megállapította, hogy ezen határjel a határvonal töréspontján álló középponti kőből valamint a határvonaltól 2,5 – 2,5 méterre elhelyezett egy-egy vasbeton határoszlopból áll.

A határjel a Túr folyó töltésén a Felső-Öreg-Túr régi medre középvonalának és a töltés középvonalának metszéspontjában helyezkedik el.

Az 1. számú határjel középpontjának koordinátái az S-42 rendszerben:

X= 5315211.99 Y= 4641683.41 H= 124.64

A „TÚR" csatlakozási ponttól az 1.számú határjelig a határvonal a Felső-Öreg-Túr száraz medrének középvonalában halad tört vonalban 3 darab kiegészítő határjelen keresztül, a töltést metszve a 1.számú határjelig.
Az 1.számú határjeltől a határvonal egyenes vonalban halad az 1.1 számú kiegészítő határjelig, majd a Felső-Öreg-Túr száraz medrének középvonalában halad tovább tört vonalban, 3 darab, a terepen jelöletlen határponton keresztül, észak-északnyugati irányban a 2.számú határjelig.

Az adott határszakaszra vonatkozó irányszög és távolság adatok:

Határjeltől/határponttól	*határjelig/határpontig*	*irányszög (° , ')*	*távolság (m)*
TÚR	0.1	277 7.5	26.20
0.1	0.2	268 37.0	19.05
0.2	0.3	297 17.0	16.43
0.3	1	289 1.8	14.02
1	1.1	286 25.2	20.41
1.1	2M	330 28.7	57.82
1.1	2U	343 34.3	46.25

A „TÚR" és az 1-es számú határjelek közötti határvonal hossza: 75.70 méter
Az 1-es és a 2-es számú határjelek közötti határvonal hossza: 76.47 méter

Az 1. számú határjel elhelyezkedését a terepen a túloldali fotótérkép vázlat tartalmazza.

FOTÓTÉRKÉP VÁZLAT № 1 ФОТОСХЕМА ПРИКОРДОННОГО ЗНАКА



E jegyzőkönyv két példányban, mindkettő magyar és ukrán nyelven készült, mindkét példány egyaránt hiteles.
Budapest, 2003. …….…… .

Dr. Dián József
ezredes
a Határbizottság
magyar küldöttségének elnöke

Borisz Tregubov
vezérőrnagy
a Határbizottság
ukrán küldöttségének elnöke

Busics Imre
okleveles mérnök
a közös műszaki csoport
magyar vezetője

Olekszandr Juszupov
ezredes
a közös műszaki csoport
ukrán vezetője

Vízi szakasz

JEGYZŐKÖNYV

A 2. SZÁMÚ HATÁRJELRŐL

A Határbizottság megállapította, hogy ezen határjel a Felső-Öreg-Túr időnként vizenyős medrének mindkét partján elhelyezkedő egy-egy vasbeton határoszlopból áll, melyek közvetett módon jelölik az államhatár vonalának a két határoszlop egyenese mentén az Felső-Öreg-Túr száraz medrében lévő töréspontját (2.0 számú határpontot), melynek koordinátái az S-42 rendszerben:

X= 5315265.09 Y= 4641643.06

A Magyar Köztársaság területén álló 2M számú határoszlop a Felső-Öreg-Túr időnként vizenyős medrének nyugati partján, erdős részen helyezkedik el.
A 2M számú határoszlop koordinátái az S-42 rendszerben:

X= 5315268.07 Y= 4641635.34 H= 120.1

Ukrajna területén álló 2U számú határoszlop a Felső-Öreg-Túr időnként vizenyős medrének keleti partján, erdőben helyezkedik el.
A 2U számú határoszlop koordinátái az S-42 rendszerben:

X= 5315262.12 Y= 4641650.75 H= 118.8

A határvonal a 2. számú határjeltől a Felső-Öreg-Túr időnként vizenyős medrének közepén észak-északkeleti irányban halad 14 darab, a terepen jelöletlen határponton keresztül a 3. számú határjelig.

Az adott határszakaszra vonatkozó irányszög és távolság adatok:

Határjeltől/határponttól	*határjelig/határpontig*	*irányszög (° , ')*	*távolság (m)*
2M	2.0	111 7.0	8.28
2M	3M	30 41.6	232.15
2U	2.0	291 7.0	8.24
2U	3U	30 4.2	270.03

A 2-es és a 3-as számú határjelek közötti határvonal hossza : 254.34 méter

A 2. számú határjel elhelyezkedését a terepen a túloldali fotótérkép vázlat tartalmazza.

FOTÓTÉRKÉP VÁZLAT № 2 ФОТОСХЕМА ПРИКОРДОННОГО ЗНАКА



E jegyzőkönyv két példányban, mindkettő magyar és ukrán nyelven készült, mindkét példány egyaránt hiteles.
Budapest, 2003. …….…… .

Dr. Dián József
ezredes
a Határbizottság
magyar küldöttségének elnöke

Borisz Tregubov
vezérőrnagy
a Határbizottság
ukrán küldöttségének elnöke

Busics Imre
okleveles mérnök
a közös műszaki csoport
magyar vezetője

Olekszandr Juszupov
ezredes
a közös műszaki csoport
ukrán vezetője

Vízi szakasz

JEGYZŐKÖNYV

A 3. SZÁMÚ HATÁRJELRŐL

A Határbizottság megállapította, hogy ezen határjel az Felső-Öreg-Túr időnként vizenyős medrének mindkét partján elhelyezkedő egy-egy vasbeton határoszlopból áll, melyek közvetett módon jelölik az államhatár vonalának a két határoszlop egyenese mentén a Felső-Öreg-Túr medrében lévő töréspontját (3.0 számú határpontot), melynek koordinátái az S-42 rendszerben:

X= 5315478.15 Y= 4641765.82

A Magyar Köztársaság területén álló 3M számú határoszlop az Felső-Öreg-Túr időnként vizenyős medrének éles kanyarulatában, annak nyugati partján, erdős részen helyezkedik el.
A 3M számú határoszlop koordinátái az S-42 rendszerben:

X= 5315467.70 Y= 4641753.84 H= 120.43

Ukrajna területén álló 3U számú határoszlop az Felső-Öreg-Túr időnként vizenyős medrének éles kanyarulatában, annak keleti partján, erdős részen helyezkedik el.
A 3U számú határoszlop koordinátái az S-42 rendszerben:

X= 5315495.81 Y= 4641786.05 H= 121.19

A határvonal a 3. számú határjeltől az Felső-Öreg-Túr időnként vizenyős medrének közepén általában nyugati irányban halad 17 darab, a terepen jelöletlen határponton keresztül a 4. számú határjelig.

Az adott határszakaszra vonatkozó irányszög és távolság adatok:

Határjeltől/határponttól	*határjelig/határpontig*	*irányszög (° , ')*	*távolság (m)*
3M	3.0	48 52.8	15.90
3M	4M	263 7.3	338.68
3U	3.0	228 52.8	26.85
3U	4U	262 51.7	365.54

A 3-as és a 4-es számú határjelek közötti határvonal hossza : 382.54 méter

A 3. számú határjel elhelyezkedését a terepen a túloldali fotótérkép vázlat tartalmazza.

FOTÓTÉRKÉP VÁZLAT № 3 ФОТОСХЕМА ПРИКОРДОННОГО ЗНАКА

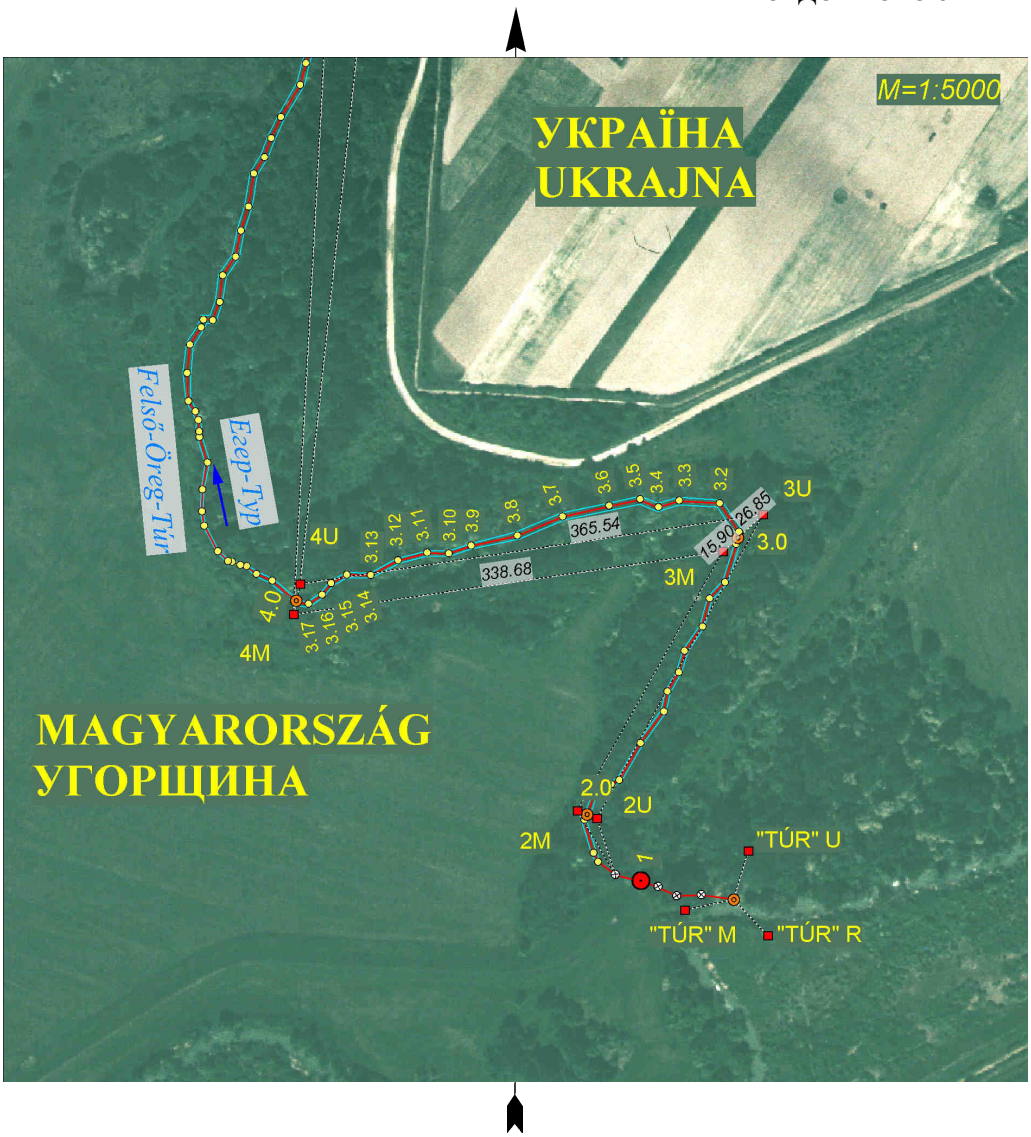

E jegyzőkönyv két példányban, mindkettő magyar és ukrán nyelven készült, mindkét példány egyaránt hiteles.
Budapest, 2003. …….. .

Dr. Dián József
ezredes
a Határbizottság
magyar küldöttségének elnöke

Borisz Tregubov
vezérőrnagy
a Határbizottság
ukrán küldöttségének elnöke

Busics Imre
okleveles mérnök
a közös műszaki csoport
magyar vezetője

Olekszandr Juszupov
ezredes
a közös műszaki csoport
ukrán vezetője

Vízi szakasz

JEGYZŐKÖNYV

A 4. SZÁMÚ HATÁRJELRŐL

A Határbizottság megállapította, hogy ezen határjel a Felső-Öreg-Túr időnként vizenyős medrének mindkét partján elhelyezkedő egy-egy vasbeton határoszlopból áll, melyek közvetett módon jelölik az államhatár vonalának a két határoszlop egyenese mentén a Felső-Öreg-Túr medrében lévő töréspontját (4.0 számú határpontot), melynek koordinátái az S-42 rendszerben:

X= 5315437.05 Y= 4641420.05

A Magyar Köztársaság területén álló 4M számú határoszlop a Felső-Öreg-Túr időnként vizenyős medrének kanyarulatában, annak déli partján, erdős, bokros részen helyezkedik el, a magyar oldali 811-4011 számú felsőrendű háromszögelési ponttól 109,78 m-re.
A 4M számú határoszlop koordinátái az S-42 rendszerben:

X= 5315427.14 Y= 4641417.60 H= 119.1

Ukrajna területén álló 4U számú határoszlop a Felső-Öreg-Túr időnként vizenyős medrének kanyarulatában, annak északi partján, erdős részen helyezkedik el, a magyar oldali 811-4011 számú felsőrendű háromszögelési ponttól 121,33 m-re.
A 4U számú határoszlop koordinátái az S-42 rendszerben:

X= 5315450.39 Y= 4641423.34 H= 120.10

A határvonal a 4. számú határjeltől a Felső-Öreg-Túr időnként vizenyős medrének közepén, általában északi irányban halad 38 darab, a terepen jelöletlen határponton keresztül az 5. számú határjelig.

Az adott határszakaszra vonatkozó irányszög és távolság adatok:

Határjeltől/határponttól	*határjelig/határpontig*	*irányszög (° , ')*	*távolság (m)*
4M	4.0	13 51.3	10.21
4M	5M	4 34.6	528.28
4U	4.0	193 51.3	13.74
4U	5U	7 30.2	518.48

A 4-es és az 5-ös számú határjelek közötti határvonal hossza : 596.65 méter

A 4. számú határjel elhelyezkedését a terepen a túloldali fotótérkép vázlat tartalmazza.

FOTÓTÉRKÉP VÁZLAT № 4 ФОТОСХЕМА ПРИКОРДОННОГО ЗНАКА



E jegyzőkönyv két példányban, mindkettő magyar és ukrán nyelven készült, mindkét példány egyaránt hiteles.
Budapest, 2003. …….…… .

Dr. Dián József
ezredes
a Határbizottság
magyar küldöttségének elnöke

Borisz Tregubov
vezérőrnagy
a Határbizottság
ukrán küldöttségének elnöke

Busics Imre
okleveles mérnök
a közös műszaki csoport
magyar vezetője

Olekszandr Juszupov
ezredes
a közös műszaki csoport
ukrán vezetője

Vízi szakasz

JEGYZŐKÖNYV

A 5. SZÁMÚ HATÁRJELRŐL

A Határbizottság megállapította, hogy ezen határjel a Felső-Öreg-Túr időnként vizenyős medrének mindkét partján elhelyezkedő egy-egy vasbeton határoszlopból áll, melyek közvetett módon jelölik az államhatár vonalának a két határoszlop egyenese mentén a Felső-Öreg-Túr medrében lévő töréspontját (5.0 számú határpontot), melynek koordinátái az S-42 rendszerben:

X= 5315957.92 Y= 4641471.98

A Magyar Köztársaság területén álló 5M számú határoszlop a Felső-Öreg-Túr időnként vizenyős medrének lankás nyugati partján, erdős részen helyezkedik el.
Az 5M számú határoszlop koordinátái az S-42 rendszerben:

X= 5315953.74 Y= 4641459.75 H= 120.2

Ukrajna területén álló 5U számú határoszlop a Felső-Öreg-Túr időnként vizenyős medrének keleti partján, erdős részen helyezkedik el.
Az 5U számú határoszlop koordinátái az S-42 rendszerben:

X= 5315964.43 Y= 4641491.05 H= 120.1

A határvonal az 5. számú határjeltől a Felső-Öreg-Túr időnként vizenyős medrének közepén általában nyugati irányban halad 15 darab, a terepen jelöletlen határponton keresztül a 6. számú határjelig.

Az adott határszakaszra vonatkozó irányszög és távolság adatok:

Határjeltől/határponttól	*határjelig/határpontig*	*irányszög (° , ')*	*távolság (m)*
5M	5.0	71 9.1	12.92
5M	6M	283 10.2	238.37
5U	5.0	251 9.1	20.15
5U	6U	280 39.4	240.98

Az 5-ös és a 6-os számú határjelek közötti határvonal hossza : 301.66 méter

A 5. számú határjel elhelyezkedését a terepen a túloldali fotótérkép vázlat tartalmazza.

FOTÓTÉRKÉP VÁZLAT № 5 ФОТОСХЕМА ПРИКОРДОННОГО ЗНАКА



E jegyzőkönyv két példányban, mindkettő magyar és ukrán nyelven készült, mindkét példány egyaránt hiteles.
Budapest, 2003. …….…… .

Dr. Dián József
ezredes
a Határbizottság
magyar küldöttségének elnöke

Borisz Tregubov
vezérőrnagy
a Határbizottság
ukrán küldöttségének elnöke

Busics Imre
okleveles mérnök
a közös műszaki csoport
magyar vezetője

Olekszandr Juszupov
ezredes
a közös műszaki csoport
ukrán vezetője

Vízi szakasz

JEGYZŐKÖNYV

A 6. SZÁMÚ HATÁRJELRŐL

A Határbizottság megállapította, hogy ezen határjel a Felső-Öreg-Túr időnként vizenyős medrének mindkét partján elhelyezkedő egy-egy vasbeton határoszlopból áll, melyek közvetett módon jelölik az államhatár vonalának a két határoszlop egyenese mentén a Felső-Öreg-Túr medrében lévő töréspontját (6.0 számú határpontot), melynek koordinátái az S-42 rendszerben:

X= 5316008.53 Y= 4641241.27

A Magyar Köztársaság területén álló 6M számú határoszlop a Felső-Öreg-Túr időnként vizenyős medrének éles kanyarulatában, annak nyugati, szakadékos partján, réten, erdő szélén helyezkedik el.
A 6M számú határoszlop koordinátái az S-42 rendszerben:

X= 5316008.05 Y= 4641227.65 H= 120.56

Ukrajna területén álló 6U számú határoszlop a Felső-Öreg-Túr időnként vizenyős medrének éles kanyarulatában, annak keleti lankás partján, erdős részen helyezkedik el.
A 6U számú határoszlop koordinátái az S-42 rendszerben:

X= 5316008.99 Y= 4641254.23 H= 120.3

A határvonal a 6. számú határjeltől a Felső-Öreg-Túr időnként vizenyős medrének közepén általában kelet-északkeleti irányban halad 16 darab, a terepen jelöletlen határponton keresztül a 7. számú határjelig.

Az adott határszakaszra vonatkozó irányszög és távolság adatok:

Határjeltől/határponttól	*határjelig/határpontig*	*irányszög (° , ')*	*távolság (m)*
6M	6.0	87 58.0	13.63
6M	7M	55 17.1	306.12
6U	6.0	267 58.0	12.97
6U	7U	58 51.2	304.27

A 6-os és a 7-es számú határjelek közötti határvonal hossza : 324.51 méter

A 6. számú határjel elhelyezkedését a terepen a túloldali fotótérkép vázlat tartalmazza.

FOTÓTÉRKÉP VÁZLAT № 6 ФОТОСХЕМА ПРИКОРДОННОГО ЗНАКА

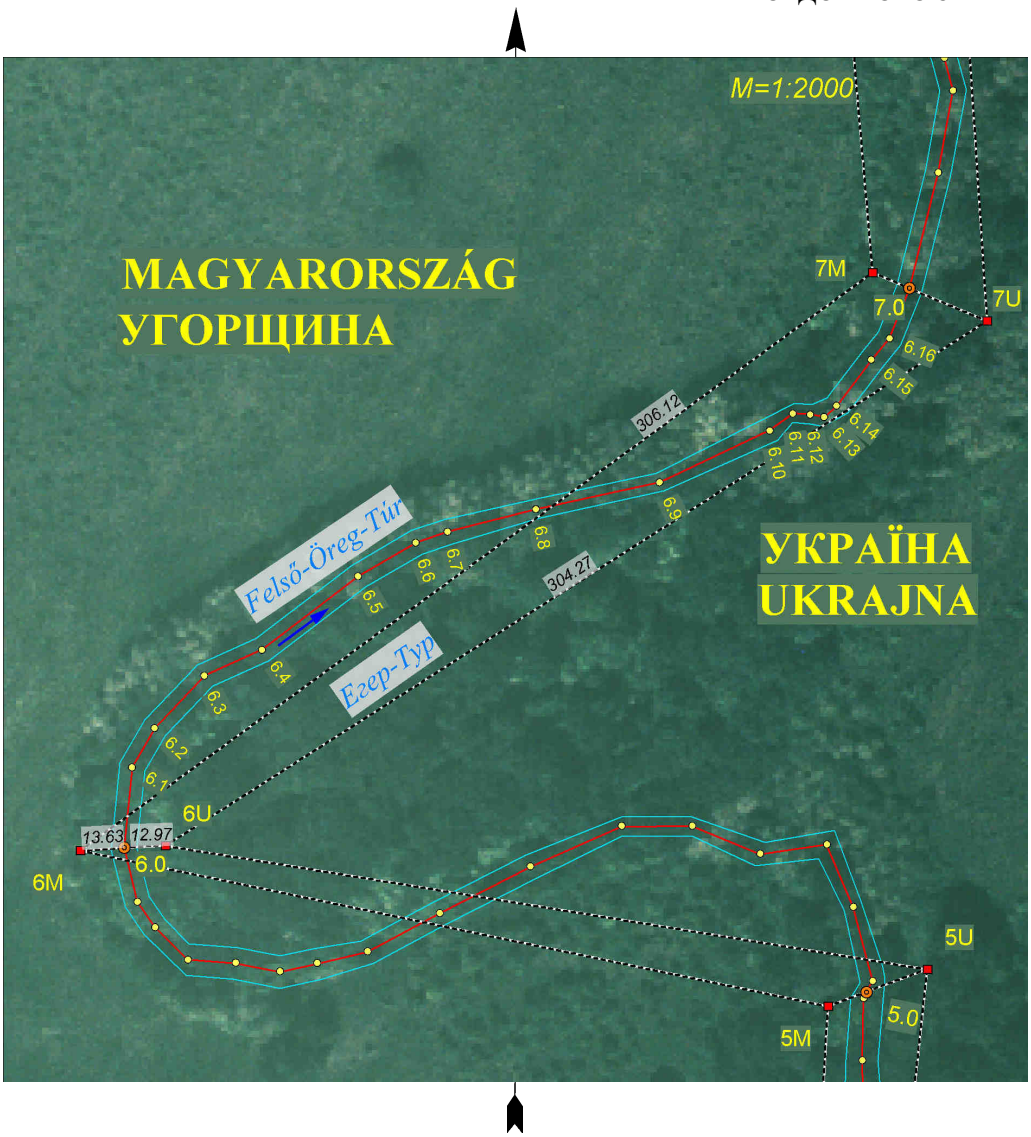

E jegyzőkönyv két példányban, mindkettő magyar és ukrán nyelven készült, mindkét példány egyaránt hiteles.
Budapest, 2003. …….…… .

Dr. Dián József
ezredes
a Határbizottság
magyar küldöttségének elnöke

Borisz Tregubov
vezérőrnagy
a Határbizottság
ukrán küldöttségének elnöke

Busics Imre
okleveles mérnök
a közös műszaki csoport
magyar vezetője

Olekszandr Juszupov
ezredes
a közös műszaki csoport
ukrán vezetője

Vízi szakasz

JEGYZŐKÖNYV

A 7. SZÁMÚ HATÁRJELRŐL

A Határbizottság megállapította, hogy ezen határjel a Felső-Öreg-Túr időnként vizenyős medrének mindkét partján elhelyezkedő egy-egy vasbeton határoszlopból áll, melyek közvetett módon jelölik az államhatár vonalának a két határoszlop egyenese mentén a Felső-Öreg-Túr medrében lévő töréspontját (7.0 számú határpontot), melynek koordinátái az S-42 rendszerben:

X= 5316177.20 Y= 4641490.72

A Magyar Köztársaság területén álló 7M számú határoszlop a Felső-Öreg-Túr időnként vizenyős medrének nyugati magas partján, bokros részen helyezkedik el.
A 7M számú határoszlop koordinátái az S-42 rendszerben:

X= 5316182.38 Y= 4641479.28 H= 120.2

Ukrajna területén álló 7U számú határoszlop a Felső-Öreg-Túr időnként vizenyős medrének keleti magas partján, erdős részen helyezkedik el.
A 7U számú határoszlop koordinátái az S-42 rendszerben:

X= 5316166.37 Y= 4641514.64 H= 120.3

A határvonal a 7. számú határjeltől a Felső-Öreg-Túr időnként vizenyős medrének közepén általában északi irányban halad 14 darab, a terepen jelöletlen határponton keresztül a 8. számú határjelig.

Az adott határszakaszra vonatkozó irányszög és távolság adatok:

Határjeltől/határponttól	*határjelig/határpontig*	*irányszög (° , ')*	*távolság (m)*
7M	7.0	114 21.5	12.56
7M	8M	356 26.1	409.06
7U	7.0	294 21.5	26.26
7U	8U	357 41.0	455.35

A 7-es és a 8-as számú határjelek közötti határvonal hossza : 454.15 méter

A 7. számú határjel elhelyezkedését a terepen a túloldali fotótérkép vázlat tartalmazza.

FOTÓTÉRKÉP VÁZLAT № 7 ФОТОСХЕМА ПРИКОРДОННОГО ЗНАКА



E jegyzőkönyv két példányban, mindkettő magyar és ukrán nyelven készült, mindkét példány egyaránt hiteles.
Budapest, 2003. …….…… .

Dr. Dián József
ezredes
a Határbizottság
magyar küldöttségének elnöke

Borisz Tregubov
vezérőrnagy
a Határbizottság
ukrán küldöttségének elnöke

Busics Imre
okleveles mérnök
a közös műszaki csoport
magyar vezetője

Olekszandr Juszupov
ezredes
a közös műszaki csoport
ukrán vezetője

Vízi szakasz

JEGYZŐKÖNYV

A 8. SZÁMÚ HATÁRJELRŐL

A Határbizottság megállapította, hogy ezen határjel a Felső-Öreg-Túr időnként vizenyős medrének mindkét partján elhelyezkedő egy-egy vasbeton határoszlopból áll, melyek közvetett módon jelölik az államhatár vonalának a két határoszlop egyenese mentén a Felső-Öreg-Túr medrében lévő töréspontját (8.0 számú határpontot), melynek koordinátái az S-42 rendszerben:

X= 5316603.21 Y= 4641471.19

A Magyar Köztársaság területén álló 8M számú határoszlop a Felső-Öreg-Túr időnként vizenyős medrének nyugati, lankás partján, fás, bokros részen helyezkedik el.
A 8M számú határoszlop koordinátái az S-42 rendszerben:

X= 5316590.65 Y= 4641453.84 H= 119.70

Ukrajna területén álló 8U számú határoszlop a Felső-Öreg-Túr időnként vizenyős medrének keleti, magas partján, bokros részen helyezkedik el.
A 8U számú határoszlop koordinátái az S-42 rendszerben:

X= 5316621.35 Y= 4641496.24 H= 120.68

A határvonal a 8. számú határjeltől a Felső-Öreg-Túr időnként vizenyős medrének közepén általában nyugat-délnyugati irányban halad 17 darab, a terepen jelöletlen határponton keresztül a 9. számú határjelig.

Az adott határszakaszra vonatkozó irányszög és távolság adatok:

Határjeltől/határponttól	*határjelig/határpontig*	*irányszög (° , ')*	*távolság (m)*
8M	8.0	54 5.4	21.42
8M	9M	248 30.6	472.53
8U	8.0	234 5.4	30.93
8U	9U	251 56.6	494.73

A 8-as és a 9-es számú határjelek közötti határvonal hossza : 526.24 méter

A 8. számú határjel elhelyezkedését a terepen a túloldali fotótérkép vázlat tartalmazza.

FOTÓTÉRKÉP VÁZLAT № 8 ФОТОСХЕМА ПРИКОРДОННОГО ЗНАКА



E jegyzőkönyv két példányban, mindkettő magyar és ukrán nyelven készült, mindkét példány egyaránt hiteles.
Budapest, 2003. …….…… .

Dr. Dián József
ezredes
a Határbizottság
magyar küldöttségének elnöke

Borisz Tregubov
vezérőrnagy
a Határbizottság
ukrán küldöttségének elnöke

Busics Imre
okleveles mérnök
a közös műszaki csoport
magyar vezetője

Olekszandr Juszupov
ezredes
a közös műszaki csoport
ukrán vezetője

Vízi szakasz

JEGYZŐKÖNYV

A 9. SZÁMÚ HATÁRJELRŐL

A Határbizottság megállapította, hogy ezen határjel a Felső-Öreg-Túr időnként vizenyős medrének mindkét partján elhelyezkedő egy-egy vasbeton határoszlopból áll, melyek közvetett módon jelölik az államhatár vonalának a két határoszlop egyenese mentén a Felső-Öreg-Túr medrében lévő töréspontját (9.0 számú határpontot), melynek koordinátái az S-42 rendszerben:

X= 5316432.97 Y= 4641017.74

A Magyar Köztársaság területén álló 9M számú határoszlop a Felső-Öreg-Túr időnként vizenyős medrének déli, lankás partján, nyílt részen helyezkedik el.
A 9M számú határoszlop koordinátái az S-42 rendszerben:

X= 5316417.55 Y= 4641014.16 H= 120.55

Ukrajna területén álló 9U számú határoszlop a Felső-Öreg-Túr időnként vizenyős medrének északi, lankás partján, bokros részen helyezkedik el.
A 9U számú határoszlop koordinátái az S-42 rendszerben:

X= 5316468.01 Y= 4641025.87 H= 120.30

A határvonal a 9. számú határjeltől a Felső-Öreg-Túr időnként vizenyős medrének közepén általában északnyugati irányban halad 8 darab, a terepen jelöletlen határponton keresztül a 10. számú határjelig.

Az adott határszakaszra vonatkozó irányszög és távolság adatok:

Határjeltől/határponttól	*határjelig/határpontig*	*irányszög (° , ')*	*távolság (m)*
9M	9.0	13 3.8	15.83
9M	10M	327 15.4	163.62
9U	9.0	193 3.8	35.97
9U	10U	323 42.4	173.08

A 9-es és a 10-es számú határjelek közötti határvonal hossza : 188.38 méter

A 9. számú határjel elhelyezkedését a terepen a túloldali fotótérkép vázlat tartalmazza.

FOTÓTÉRKÉP VÁZLAT № 9 ФОТОСХЕМА ПРИКОРДОННОГО ЗНАКА



E jegyzőkönyv két példányban, mindkettő magyar és ukrán nyelven készült, mindkét példány egyaránt hiteles.
Budapest, 2003. …….…… .

Dr. Dián József
ezredes
a Határbizottság
magyar küldöttségének elnöke

Borisz Tregubov
vezérőrnagy
a Határbizottság
ukrán küldöttségének elnöke

Busics Imre
okleveles mérnök
a közös műszaki csoport
magyar vezetője

Olekszandr Juszupov
ezredes
a közös műszaki csoport
ukrán vezetője

Vízi szakasz

JEGYZŐKÖNYV

A 10. SZÁMÚ HATÁRJELRŐL

A Határbizottság megállapította, hogy ezen határjel a Felső-Öreg-Túr időnként vizenyős medrének mindkét partján elhelyezkedő egy-egy vasbeton határoszlopból áll, melyek közvetett módon jelölik az államhatár vonalának a két határoszlop egyenese mentén a Felső-Öreg-Túr medrében lévő töréspontját (10.0 számú határpontot), melynek koordinátái az S-42 rendszerben:

X= 5316577.02 Y= 4640924.72

A Magyar Köztársaság területén álló 10M számú határoszlop a Felső-Öreg-Túr időnként vizenyős medrének éles kanyarulatában, annak déli, lankás partján, erdős, bokros részen helyezkedik el.
A 10M számú határoszlop koordinátái az S-42 rendszerben:

X= 5316555.17 Y= 4640925.66 H= 120.4

Ukrajna területén álló 10U számú határoszlop a Felső-Öreg-Túr időnként vizenyős medrének északi, magas partján, bokros részen helyezkedik el.
A 10U számú határoszlop koordinátái az S-42 rendszerben:

X= 5316607.51 Y= 4640923.42 H= 120.52

A határvonal a 10. számú határjeltől a Felső-Öreg-Túr időnként vizenyős medrének közepén, általában délnyugati irányban halad 23 darab, a terepen jelöletlen határponton keresztül a 11. számú határjelig.

Az adott határszakaszra vonatkozó irányszög és távolság adatok:

Határjeltől/határponttól	*határjelig/határpontig*	*irányszög (° , ')*	*távolság (m)*
10M	10.0	357 33.5	21.87
10M	11M	229 4.3	541.60
10U	10.0	177 33.5	30.52
10U	11U	228 36.6	559.74

A 10-es és a 11-es számú határjelek közötti határvonal hossza : 574.57 méter

A 10. számú határjel elhelyezkedését a terepen a túloldali fotótérkép vázlat tartalmazza.

FOTÓTÉRKÉP VÁZLAT № 10 ФОТОСХЕМА ПРИКОРДОННОГО ЗНАКА



E jegyzőkönyv két példányban, mindkettő magyar és ukrán nyelven készült, mindkét példány egyaránt hiteles.
Budapest, 2003. …….…… .

Dr. Dián József
ezredes
a Határbizottság
magyar küldöttségének elnöke

Borisz Tregubov
vezérőrnagy
a Határbizottság
ukrán küldöttségének elnöke

Busics Imre
okleveles mérnök
a közös műszaki csoport
magyar vezetője

Olekszandr Juszupov
ezredes
a közös műszaki csoport
ukrán vezetője

Vízi szakasz

JEGYZŐKÖNYV

A 11. SZÁMÚ HATÁRJELRŐL

A Határbizottság megállapította, hogy ezen határjel a Felső-Öreg-Túr időnként vizenyős medrének mindkét partján elhelyezkedő egy-egy vasbeton határoszlopból áll, melyek közvetett módon jelölik az államhatár vonalának a két határoszlop egyenese mentén az Felső-Öreg-Túr medrében lévő töréspontját (11.0 számú határpontot), melynek koordinátái az S-42 rendszerben:

X= 5316213.48 Y= 4640511.87

A Magyar Köztársaság területén álló 11M számú határoszlop az Felső-Öreg-Túr időnként vizenyős medrének déli, magas partján, erdős részen helyezkedik el.
A 11M számú határoszlop koordinátái az S-42 rendszerben:

X= 5316200.36 Y= 4640516.47 H= 120.4

Ukrajna területén álló 11U számú határoszlop a Felső-Öreg-Túr időnként vizenyős medrének északi, lankás partján, erdős részen helyezkedik el.
A 11U számú határoszlop koordinátái az S-42 rendszerben:

X= 5316237.42 Y= 4640503.49 H= 120.3

A határvonal a 11. számú határjeltől az Felső-Öreg-Túr időnként vizenyős medrének közepén, általában észak-északnyugati irányban halad 15 darab, a terepen jelöletlen határponton keresztül a 12. számú határjelig.

Az adott határszakaszra vonatkozó irányszög és távolság adatok:

Határjeltől/határponttól	*határjelig/határpontig*	*irányszög (° , ')*	*távolság (m)*
11M	11.0	340 42.5	13.90
11M	12M	338 15.2	293.73
11U	11.0	160 42.5	25.36
11U	12U	345 26.7	221.44

A 11-es és a 12-es számú határjelek közötti határvonal hossza : 318.44 méter

A 11. számú határjel elhelyezkedését a terepen a túloldali fotótérkép vázlat tartalmazza.

FOTÓTÉRKÉP VÁZLAT № 11 ФОТОСХЕМА ПРИКОРДОННОГО ЗНАКА

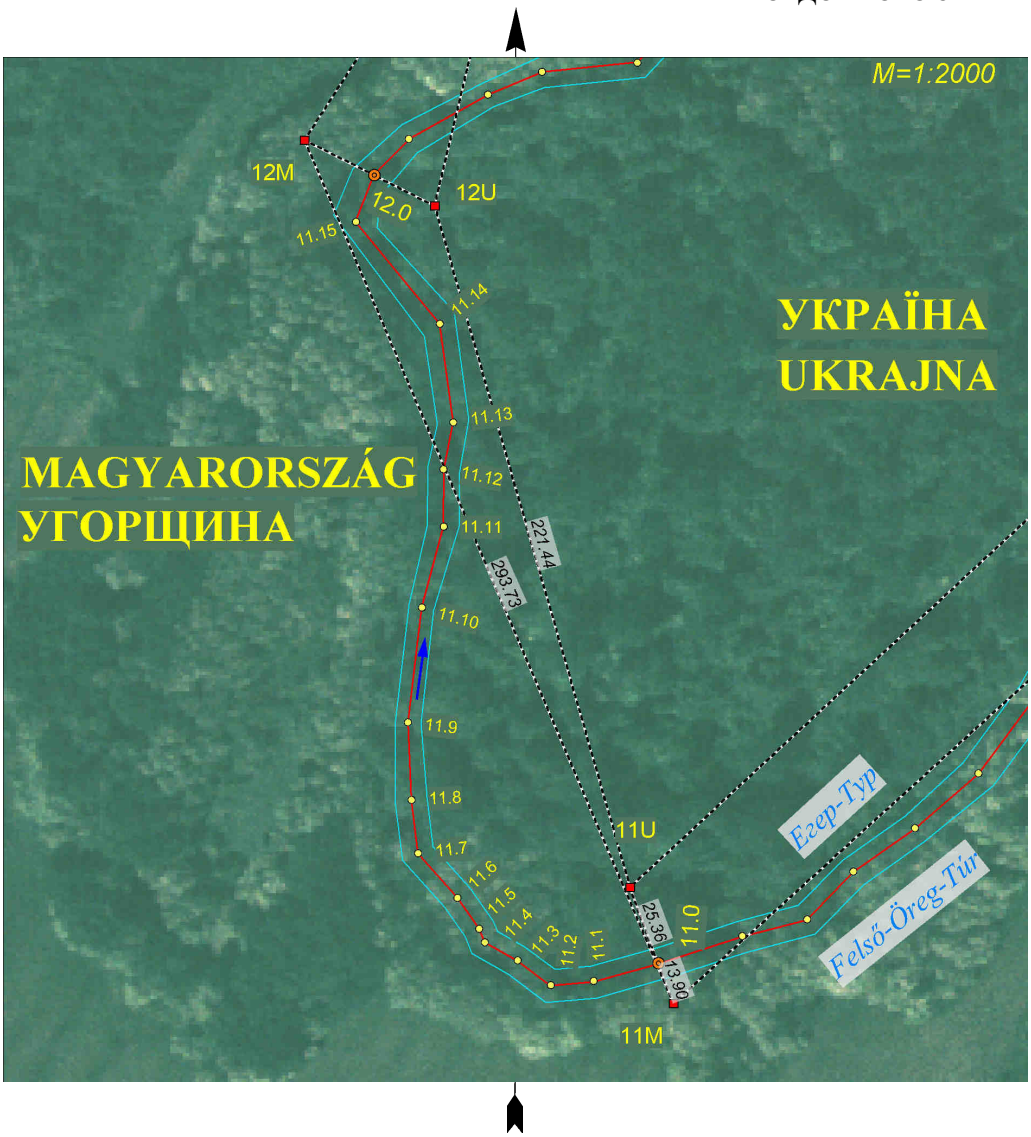

E jegyzőkönyv két példányban, mindkettő magyar és ukrán nyelven készült, mindkét példány egyaránt hiteles.
Budapest, 2003. …….…… .

Dr. Dián József
ezredes
a Határbizottság
magyar küldöttségének elnöke

Borisz Tregubov
vezérőrnagy
a Határbizottság
ukrán küldöttségének elnöke

Busics Imre
okleveles mérnök
a közös műszaki csoport
magyar vezetője

Olekszandr Juszupov
ezredes
a közös műszaki csoport
ukrán vezetője

Vízi szakasz

JEGYZŐKÖNYV

A 12. SZÁMÚ HATÁRJELRŐL

A Határbizottság megállapította, hogy ezen határjel a Felső Öreg-Túr időnként vizenyős medrének mindkét partján elhelyezkedő egy-egy vasbeton határoszlopból áll, melyek közvetett módon jelölik az államhatár vonalának a két határoszlop egyenese mentén a Felső-Öreg-Túr medrében lévő töréspontját (12.0 számú határpontot), melynek koordinátái az S-42 rendszerben:

X= 5316461.79 Y= 4640429.02

A Magyar Köztársaság területén álló 12M számú határoszlop a Felső-Öreg-Túr időnként vizenyős medrének nyugati, magas partján, erdős részen helyezkedik el.
A 12M számú határoszlop koordinátái az S-42 rendszerben:

X= 5316473.19 Y= 4640407.64 H= 120.4

Ukrajna területén álló 12U számú határoszlop a Felső-Öreg-Túr időnként vizenyős medrének keleti, lankás partján, erdős részen helyezkedik el.
A 12U számú határoszlop koordinátái az S-42 rendszerben:

X= 5316451.75 Y= 4640447.84 H= 120.3

A határvonal a 12. számú határjeltől a Felső-Öreg-Túr időnként vizenyős medrének közepén, általában észak-északkeleti irányban halad 8 darab, a terepen jelöletlen határponton keresztül a 13. számú határjelig.

Az adott határszakaszra vonatkozó irányszög és távolság adatok:

Határjeltől/határponttól	*határjelig/határpontig*	*irányszög (° , ')*	*távolság (m)*
12M	12.0	118 4.7	24.23
12M	13M	34 13.3	119.75
12U	12.0	298 4.7	21.33
12U	13U	14 46.7	166.69

A 12-es és a 13-as számú határjelek közötti határvonal hossza : 216.50 méter

A 12. számú határjel elhelyezkedését a terepen a túloldali fotótérkép vázlat tartalmazza.

FOTÓTÉRKÉP VÁZLAT № 12 ФОТОСХЕМА ПРИКОРДОННОГО ЗНАКА



E jegyzőkönyv két példányban, mindkettő magyar és ukrán nyelven készült, mindkét példány egyaránt hiteles.
Budapest, 2003. …….…… .

Dr. Dián József
ezredes
a Határbizottság
magyar küldöttségének elnöke

Borisz Tregubov
vezérőrnagy
a Határbizottság
ukrán küldöttségének elnöke

Busics Imre
okleveles mérnök
a közös műszaki csoport
magyar vezetője

Olekszandr Juszupov
ezredes
a közös műszaki csoport
ukrán vezetője

Vízi szakasz

JEGYZŐKÖNYV

A 13. SZÁMÚ HATÁRJELRŐL

A Határbizottság megállapította, hogy ezen határjel a Felső-Öreg-Túr időnként vizenyős medrének mindkét partján elhelyezkedő egy-egy vasbeton határoszlopból áll, melyek közvetett módon jelölik az államhatár vonalának a két határoszlop egyenese mentén a Felső-Öreg-Túr medrében lévő töréspontját (13.0 számú határpontot), melynek koordinátái az S-42 rendszerben:

X= 5316592.65 Y= 4640482.71

A Magyar Köztársaság területén álló 13M számú határoszlop a Felső-Öreg-Túr időnként vizenyős medrének déli, lankás partján, erdős részen helyezkedik el.
A 13M számú határoszlop koordinátái az S-42 rendszerben:

X= 5316572.21 Y= 4640474.99 H=120.2

Ukrajna területén álló 13U számú határoszlop a Felső-Öreg-Túr időnként vizenyős medrének északi, lankás partján, bokros részen helyezkedik el.
A 13U számú határoszlop koordinátái az S-42 rendszerben:

X= 5316612.93 Y= 4640490.36 H= 120.21

A határvonal a 13. számú határjeltől a Felső-Öreg-Túr időnként vizenyős medrének közepén, általában nyugati irányban halad 7 darab, a terepen jelöletlen határponton keresztül a 14. számú határjelig.

Az adott határszakaszra vonatkozó irányszög és távolság adatok:

Határjeltől/határponttól	*határjelig/határpontig*	*irányszög (° , ')*	*távolság (m)*
13M	13.0	20 40.0	21.85
13M	14M	267 43.2	163.16
13U	13.0	200 40.0	21.67
13U	14U	260 59.3	158.15

A 13-as és a 14-es számú határjelek közötti határvonal hossza : 176.10 méter

A 13. számú határjel elhelyezkedését a terepen a túloldali fotótérkép vázlat tartalmazza.

FOTÓTÉRKÉP VÁZLAT № 13 ФОТОСХЕМА ПРИКОРДОННОГО ЗНАКА



E jegyzőkönyv két példányban, mindkettő magyar és ukrán nyelven készült, mindkét példány egyaránt hiteles.
Budapest, 2003. …….…… .

Dr. Dián József
ezredes
a Határbizottság
magyar küldöttségének elnöke

Borisz Tregubov
vezérőrnagy
a Határbizottság
ukrán küldöttségének elnöke

Busics Imre
okleveles mérnök
a közös műszaki csoport
magyar vezetője

Olekszandr Juszupov
ezredes
a közös műszaki csoport
ukrán vezetője

Vízi szakasz

JEGYZŐKÖNYV

A 14. SZÁMÚ HATÁRJELRŐL

A Határbizottság megállapította, hogy ezen határjel a Felső-Öreg-Túr időnként vizenyős medrének mindkét partján elhelyezkedő egy-egy vasbeton határoszlopból áll, melyek közvetett módon jelölik az államhatár vonalának a két határoszlop egyenese mentén a Felső-Öreg-Túr medrében lévő töréspontját (14.0 számú határpontot), melynek koordinátái az S-42 rendszerben:

X= 5316577.23 Y= 4640323.35

A Magyar Köztársaság területén álló 14M számú határoszlop a Felső-Öreg-Túr időnként vizenyős medrének déli partján, erdős részen helyezkedik el.
A 14M számú határoszlop koordinátái az S-42 rendszerben:

X= 5316565.72 Y= 4640311.96 H= 120.05

Ukrajna területén álló 14U számú határoszlop a Felső-Öreg-Túr időnként vizenyős medrének északi, lankás partján, bokros részen helyezkedik el.
A 14U számú határoszlop koordinátái az S-42 rendszerben:

X= 5316588.16 Y= 4640334.16 H= 120.05

A határvonal a 14. számú határjeltől a Felső-Öreg-Túr időnként vizenyős medrének közepén, általában északi irányban halad 8 darab, a terepen jelöletlen határponton keresztül a 15. számú határjelig.

Az adott határszakaszra vonatkozó irányszög és távolság adatok:

Határjeltől/határponttól	*határjelig/határpontig*	*irányszög (° , ')*	*távolság (m)*
14M	14.0	44 41.0	16.19
14M	15M	4 29.4	152.14
14U	14.0	224 41.0	15.37
14U	15U	3 27.0	165.55

A 14-es és a 15-ös számú határjelek közötti határvonal hossza : 212.25 méter

A 14. számú határjel elhelyezkedését a terepen a túloldali fotótérkép vázlat tartalmazza.

FOTÓTÉRKÉP VÁZLAT № 14 ФОТОСХЕМА ПРИКОРДОННОГО ЗНАКА

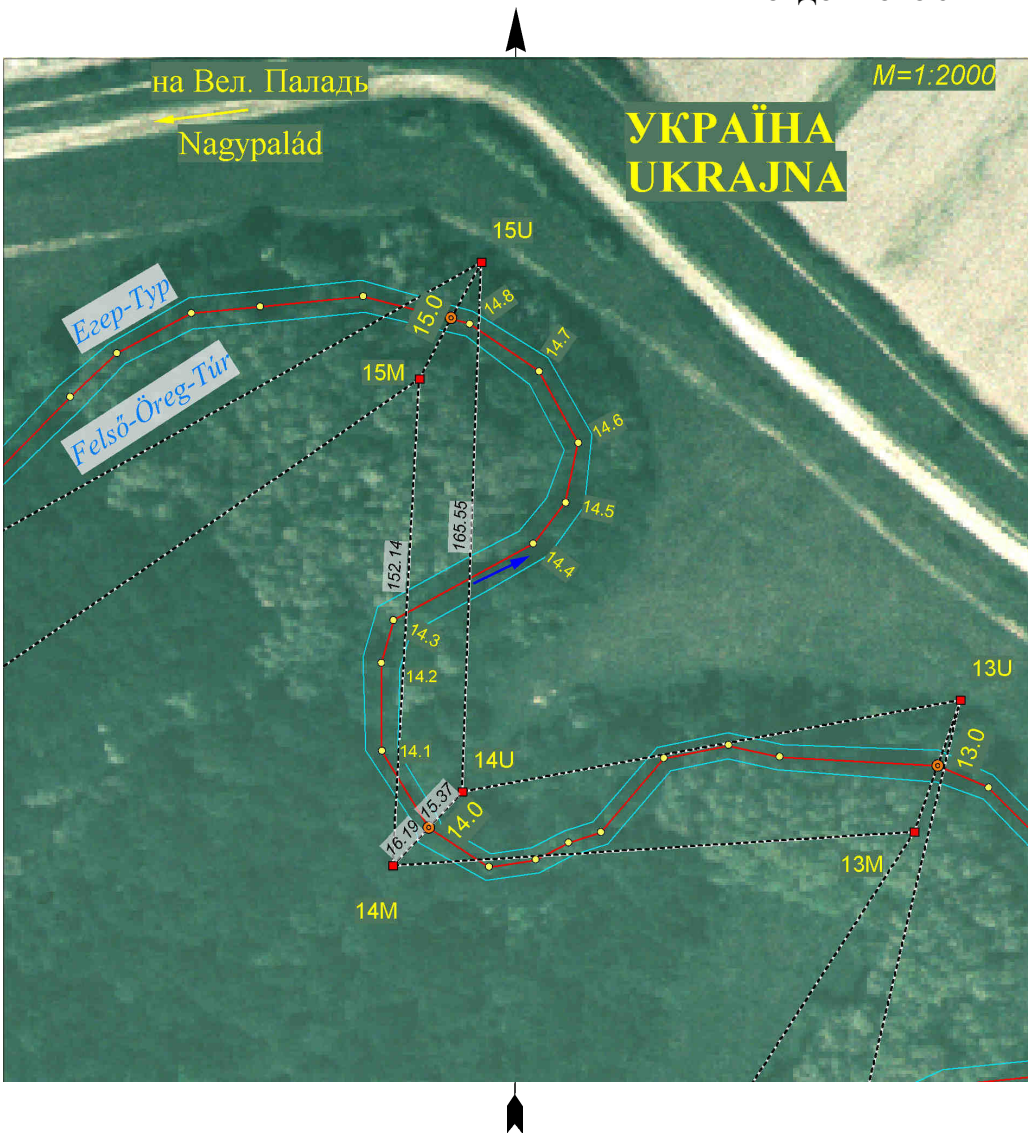

E jegyzőkönyv két példányban, mindkettő magyar és ukrán nyelven készült, mindkét példány egyaránt hiteles.
Budapest, 2003. …….. .

Dr. Dián József
ezredes
a Határbizottság
magyar küldöttségének elnöke

Borisz Tregubov
vezérőrnagy
a Határbizottság
ukrán küldöttségének elnöke

Busics Imre
okleveles mérnök
a közös műszaki csoport
magyar vezetője

Olekszandr Juszupov
ezredes
a közös műszaki csoport
ukrán vezetője

Vízi szakasz

JEGYZŐKÖNYV

A 15. SZÁMÚ HATÁRJELRŐL

A Határbizottság megállapította, hogy ezen határjel a Felső-Öreg-Túr időnként vizenyős medrének mindkét partján elhelyezkedő egy-egy vasbeton határoszlopból áll, melyek közvetett módon jelölik az államhatár vonalának a két határoszlop egyenese mentén a Felső-Öreg-Túr medrében lévő töréspontját (15.0 számú határpontot), melynek koordinátái az S-42 rendszerben:

X= 5316735.90 Y= 4640334.28

A Magyar Köztársaság területén álló 15M számú határoszlop a Felső-Öreg-Túr időnként vizenyős medrének déli, lankás partján, erdős részen helyezkedik el.
A 15M számú határoszlop koordinátái az S-42 rendszerben:

X= 5316717.39 Y= 4640323.87 H= 119.91

Ukrajna területén álló 15U számú határoszlop a Felső-Öreg-Túr időnként vizenyős medrének északi, szakadékos partján, erdős, bokros részen helyezkedik el.
A 15U számú határoszlop koordinátái az S-42 rendszerben:

X= 5316753.41 Y= 4640344.12 H= 120.33

A határvonal a 15. számú határjeltől a Felső-Öreg-Túr időnként vizenyős medrének közepén, általában nyugati-délnyugati irányban halad 7 darab, a terepen jelöletlen határponton keresztül a 16. számú határjelig.

Az adott határszakaszra vonatkozó irányszög és távolság adatok:

Határjeltől/*h*atárpon*t*tól	*határjelig/határpontig*	*irányszög (° , ')*	*távolság (m)*
15M	15.0	29 20.1	21.24
15M	16M	236 45.1	188.45
15U	15.0	209 20.1	20.09
15U	16U	242 7.1	237.51

A 15-ös és a 16-os számú határjelek közötti határvonal hossza : 237.07 méter

A 15. számú határjel elhelyezkedését a terepen a túloldali fotótérkép vázlat tartalmazza.

FOTÓTÉRKÉP VÁZLAT № 15 ФОТОСХЕМА ПРИКОРДОННОГО ЗНАКА



E jegyzőkönyv két példányban, mindkettő magyar és ukrán nyelven készült, mindkét példány egyaránt hiteles.
Budapest, 2003. …….…… .

Dr. Dián József
ezredes
a Határbizottság
magyar küldöttségének elnöke

Borisz Tregubov
vezérőrnagy
a Határbizottság
ukrán küldöttségének elnöke

Busics Imre
okleveles mérnök
a közös műszaki csoport
magyar vezetője

Olekszandr Juszupov
ezredes
a közös műszaki csoport
ukrán vezetője

Vízi szakasz

JEGYZŐKÖNYV

A 16. SZÁMÚ HATÁRJELRŐL

A Határbizottság megállapította, hogy ezen határjel a Felső-Öreg-Túr időnként vizenyős medrének mindkét partján elhelyezkedő egy-egy vasbeton határoszlopból áll, melyek közvetett módon jelölik az államhatár vonalának a két határoszlop egyenese mentén a Felső-Öreg-Túr medrében lévő töréspontját (16.0 számú határpontot), melynek koordinátái az S-42 rendszerben:

X= 5316629.42 Y= 4640148.84

A Magyar Köztársaság területén álló 16M számú határoszlop a Felső-Öreg-Túr időnként vizenyős medrének keleti, lankás partján, erdős részen helyezkedik el.
A 16M számú határoszlop koordinátái az S-42 rendszerben:

X= 5316614.07 Y= 4640166.27 H= 120.2

Ukrajna területén álló 16U számú határoszlop a Felső-Öreg-Túr időnként vizenyős medrének északi, szakadékos partján, bokros részen helyezkedik el.
A 16U számú határoszlop koordinátái az S-42 rendszerben:

X= 5316642.34 Y= 4640134.18 H= 120.21

A határvonal a 16. számú határjeltől a Felső-Öreg-Túr időnként vizenyős medrének közepén, általában délnyugati irányban halad 7 darab, a terepen jelöletlen határponton keresztül a 17. számú határjelig.

Az adott határszakaszra vonatkozó irányszög és távolság adatok:

Határjeltől/határponttól	*határjelig/határpontig*	*irányszög (° , ')*	*távolság (m)*
16M	16.0	311 23.4	23.23
16M	17M	229 36.4	199.13
16U	16.0	131 23.4	19.54
16U	17U	212 41.6	158.72

A 16-os és a 17-es számú határjelek közötti határvonal hossza : 225.61 méter

A 16. számú határjel elhelyezkedését a terepen a túloldali fotótérkép vázlat tartalmazza.

FOTÓTÉRKÉP VÁZLAT № 16 ФОТОСХЕМА ПРИКОРДОННОГО ЗНАКА



E jegyzőkönyv két példányban, mindkettő magyar és ukrán nyelven készült, mindkét példány egyaránt hiteles.
Budapest, 2003. …….…… .

Dr. Dián József
ezredes
a Határbizottság
magyar küldöttségének elnöke

Borisz Tregubov
vezérőrnagy
a Határbizottság
ukrán küldöttségének elnöke

Busics Imre
okleveles mérnök
a közös műszaki csoport
magyar vezetője

Olekszandr Juszupov
ezredes
a közös műszaki csoport
ukrán vezetője

Vízi szakasz

JEGYZŐKÖNYV

A 17. SZÁMÚ HATÁRJELRŐL

A **H**atárbiz*o*ttság megállapít*o*tta, *ho*gy ezen *h*atárjel a Felső-Öreg-**T**úr időnként vizenyős medrének mindkét partján el*h*elyezkedő egy-egy vasbeton határoszlopból áll, melyek közvetett módon jelölik az államhatár vonalának a két határoszlop egyenese mentén a Felső-Öreg-**T**úr medrében lévő töréspontját (17.0 számú *h*atárpont*o*t), melynek koordinátái az S-42 rendszerben:

X= 5316495.23 Y= 4640029.15

A Magyar Köztársaság területén álló 17M számú határoszlop a Felső-Öreg-Túr időnként vizenyős medrének déli, magas partján, erdős részen *h*elyezkedik el.
A 17M számú határoszlop koordinátái az S-42 rendszerben:

X= 5316485.03 Y= 4640014.61 H= 119.96

Ukrajna területén áll*ó* 17U számú *h*atár*o*szl*o*p a Felső-Öreg-**T**úr időnként vizenyős medrének északi, lankás partján, bokros részen helyezkedik el.
A 17U számú határoszlop koordinátái az S-42 rendszerben:

X= 5316508.77 Y= 4640048.45 H= 119.88

A *h*atárv*o*nal a 17. számú *h*atárjeltől a Felső-Öreg-**T**úr időnként vizenyős medrének közepén, általában északi irányban halad 9 darab, a terepen jelöletlen határponton keresztül a 18. számú határjelig.

Az adott határszakaszra vonatkozó irányszög és távolság adatok:

Határjeltől/határponttól	*határjelig/határpontig*	*irányszög (° , ')*	*távolság (m)*
17M	17.0	54 56.9	17.76
17M	18M	2 0.1	254.77
17U	17.0	234 56.9	23.58
17U	18U	1 49.6	259.66

A 17-es és a 18-as számú határjelek közötti határvonal hossza : 270.08 méter

A 17. számú határjel elhelyezkedését a terepen a túloldali fotótérkép vázlat tartalmazza.

FOTÓTÉRKÉP VÁZLAT № 17 ФОТОСХЕМА ПРИКОРДОННОГО ЗНАКА

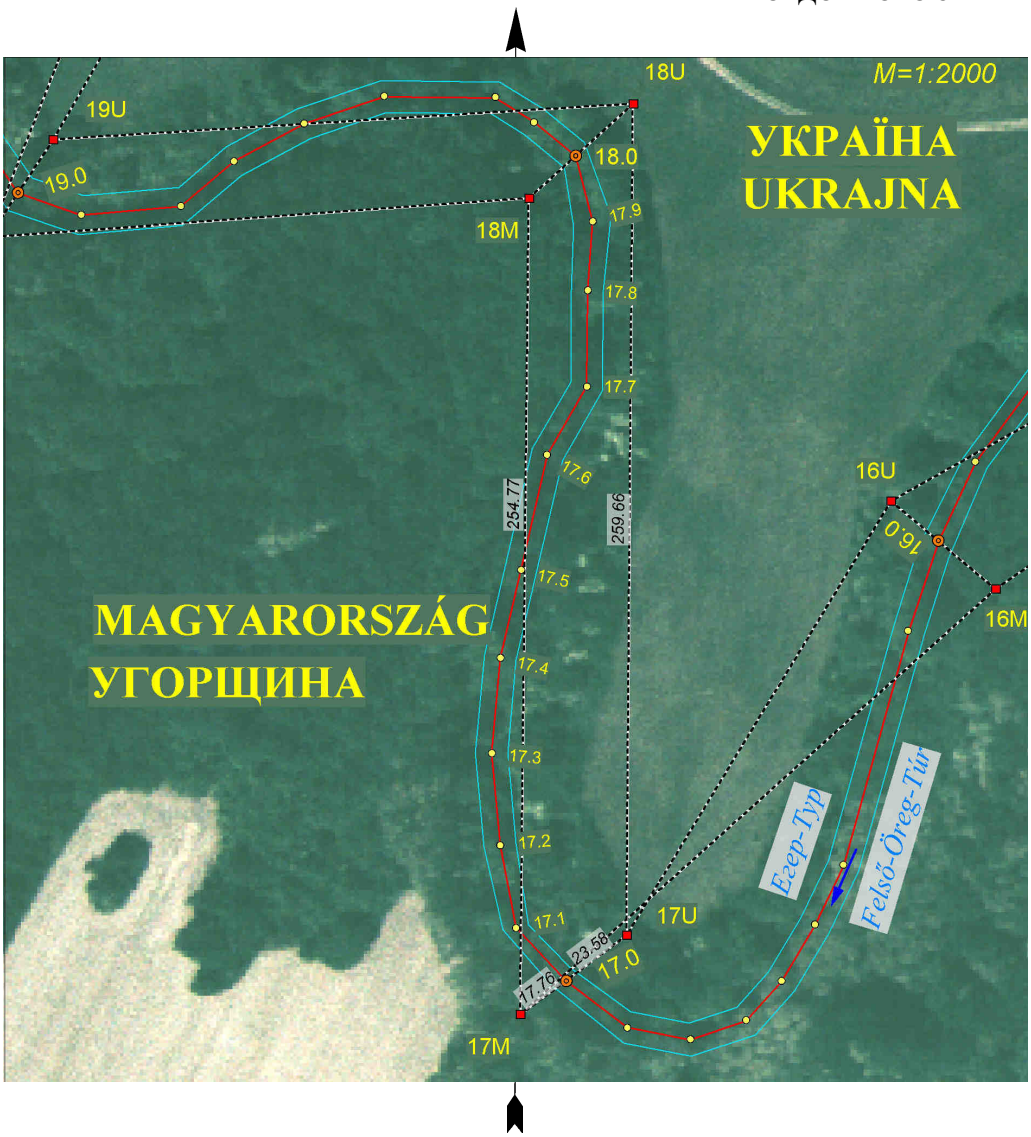

E jegyzőkönyv két példányban, mindkettő magyar és ukrán nyelven készült, mindkét példány egyaránt hiteles.
Budapest, 2003. …….…… .

Dr. Dián József
ezredes
a Határbizottság
magyar küldöttségének elnöke

Borisz Tregubov
vezérőrnagy
a Határbizottság
ukrán küldöttségének elnöke

Busics Imre
okleveles mérnök
a közös műszaki csoport
magyar vezetője

Olekszandr Juszupov
ezredes
a közös műszaki csoport
ukrán vezetője

Vízi szakasz

JEGYZŐKÖNYV

A 18. SZÁMÚ HATÁRJELRŐL

A Határbizottság megállapította, hogy ezen határjel a Felső-Öreg-Túr időnként vizenyős medrének mindkét partján elhelyezkedő egy-egy vasbeton határoszlopból áll, melyek közvetett módon jelölik az államhatár vonalának a két határoszlop egyenese mentén a Felső-Öreg-Túr medrében lévő töréspontját (18.0 számú határpontot), melynek koordinátái az S-42 rendszerben:

X= 5316752.51 Y= 4640038.43

A Magyar Köztársaság területén álló 18M számú határoszlop a Felső-Öreg-Túr időnként vizenyős medrének déli, lankás partján, erdős részen helyezkedik el.
A 18M számú határoszlop koordinátái az S-42 rendszerben:

X= 5316739.64 Y= 4640023.51 H= 119.85

Ukrajna területén álló 18U számú határoszlop a Felső-Öreg-Túr időnként vizenyős medrének északi, magas partján, bokros részen helyezkedik el.

A 18U számú határoszlop koordinátái az S-42 rendszerben:

X= 5316768.30 Y= 4640056.73 H= 120.23

A határvonal a 18. számú határjeltől a Felső-Öreg-Túr időnként vizenyős medrének közepén, általában nyugati irányban halad 7 darab, a terepen jelöletlen határponton keresztül a 19. számú határjelig.

Az adott határszakaszra vonatkozó irányszög és távolság adatok:

Határjeltől/határponttól	*határjelig/határpontig*	*irányszög (° , ')*	*távolság (m)*
18M	18.0	49 12.7	19.70
18M	19M	267 34.2	168.62
18U	18.0	229 12.7	24.17
18U	19U	267 53.5	181.26

A 18-as és a 19-es számú határjelek közötti határvonal hossza : 190.89 méter

A 18. számú határjel elhelyezkedését a terepen a túloldali fotótérkép vázlat tartalmazza.

FOTÓTÉRKÉP VÁZLAT № 18 ФОТОСХЕМА ПРИКОРДОННОГО ЗНАКА



E jegyzőkönyv két példányban, mindkettő magyar és ukrán nyelven készült, mindkét példány egyaránt hiteles.
Budapest, 2003. …….…… .

Dr. Dián József
ezredes
a Határbizottság
magyar küldöttségének elnöke

Borisz Tregubov
vezérőrnagy
a Határbizottság
ukrán küldöttségének elnöke

Busics Imre
okleveles mérnök
a közös műszaki csoport
magyar vezetője

Olekszandr Juszupov
ezredes
a közös műszaki csoport
ukrán vezetője

Vízi szakasz

JEGYZŐKÖNYV

A 19. SZÁMÚ HATÁRJELRŐL

A Határbizottság megállapította, hogy ezen határjel a Felső-Öreg-Túr időnként vizenyős medrének mindkét partján elhelyezkedő egy-egy vasbeton határoszlopból áll, melyek közvetett módon jelölik az államhatár vonalának a két határoszlop egyenese mentén a Felső-Öreg-Túr medrében lévő töréspontját (19.0 számú határpontot), melynek koordinátái az S-42 rendszerben:

X= 5316745.34 Y= 4639864.10

A Magyar Köztársaság területén álló 19M számú határoszlop a Felső-Öreg-Túr időnként vizenyős medrének déli, szakadékos partján, erdős részen helyezkedik el.
A 19M számú határoszlop koordinátái az S-42 rendszerben:

X= 5316732.49 Y= 4639855.04 H= 119.5

Ukrajna területén álló 19U számú határoszlop a Felső-Öreg-Túr időnként vizenyős medrének északi partján, bokros részen helyezkedik el.
A 19U számú határoszlop koordinátái az S-42 rendszerben:

X= 5316761.63 Y= 4639875.59 H= 120.0

A határvonal a 19. számú határjeltől a Felső-Öreg-Túr időnként vizenyős medrének közepén, általában észak-északkeleti irányban halad 7 darab, a terepen jelöletlen határponton keresztül a 20. számú határjelig.

Az adott határszakaszra vonatkozó irányszög és távolság adatok:

Határjeltől/*h*atárpon*t*tól	*határjelig/határpontig*	*irányszög (° , ')*	*távolság (m)*
19M	19.0	35 11.8	15.72
19M	20M	22 58.0	232.17
19U	19.0	215 11.8	19.93
19U	20U	31 21.2	211.26

A 19-es és a 20-as számú határjelek közötti határvonal hossza : 244.43 méter

A 19. számú határjel elhelyezkedését a terepen a túloldali fotótérkép vázlat tartalmazza.

FOTÓTÉRKÉP VÁZLAT № 19 ФОТОСХЕМА ПРИКОРДОННОГО ЗНАКА

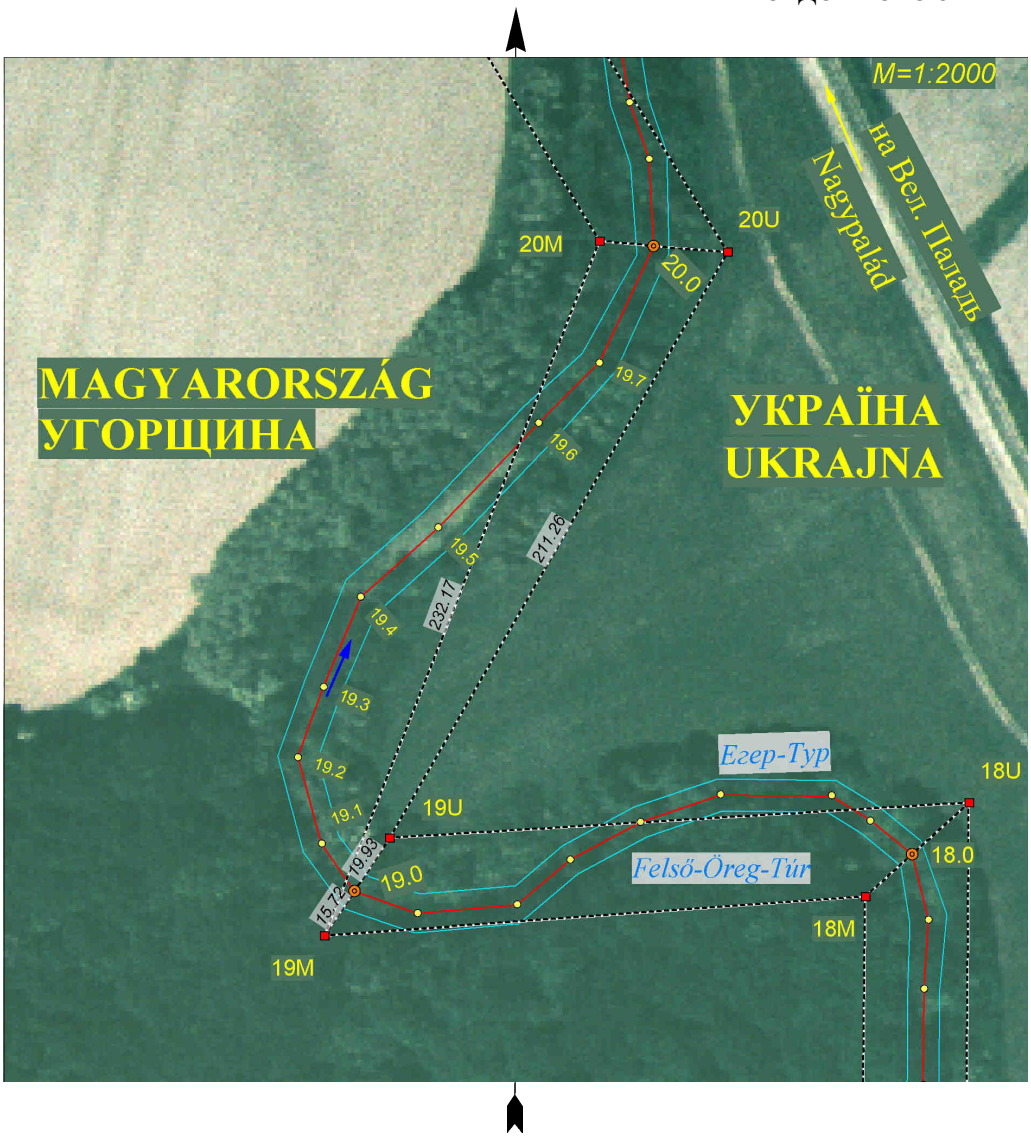

E jegyzőkönyv két példányban, mindkettő magyar és ukrán nyelven készült, mindkét példány egyaránt hiteles.
Budapest, 2003. …….…… .

Dr. Dián József
ezredes
a Határbizottság
magyar küldöttségének elnöke

Borisz Tregubov
vezérőrnagy
a Határbizottság
ukrán küldöttségének elnöke

Busics Imre
okleveles mérnök
a közös műszaki csoport
magyar vezetője

Olekszandr Juszupov
ezredes
a közös műszaki csoport
ukrán vezetője

Vízi szakasz

JEGYZŐKÖNYV

A 20. SZÁMÚ HATÁRJELRŐL

A Határbizottság megállapította, hogy ezen határjel a Felső-Öreg-Túr időnként vizenyős medrének mindkét partján elhelyezkedő egy-egy vasbeton határoszlopból áll, melyek közvetett módon jelölik az államhatár vonalának a két határoszlop egyenese mentén a Felső-Öreg-Túr medrében lévő töréspontját (20.0 számú határpontot), melynek koordinátái az S-42 rendszerben:

X= 5316944.47 Y= 4639962.58

A Magyar Köztársaság területén álló 20M számú határoszlop a Felső-Öreg-Túr időnként vizenyős medrének nyugati, lankás partján, fás, bokros részen helyezkedik el.
A 20M számú határoszlop koordinátái az S-42 rendszerben:

X= 5316946.26 Y= 4639945.63 H= 119.9

Ukrajna területén álló 20U számú határoszlop a Felső-Öreg-Túr időnként vizenyős medrének keleti, szakadékos partján, bokros részen helyezkedik el.
A 20U számú határoszlop koordinátái az S-42 rendszerben:

X= 5316942.04 Y= 4639985.51 H= 119.79

A határvonal a 20. számú határjeltől a Felső-Öreg-Túr időnként vizenyős medrének közepén, általában észak-északnyugati irányban halad 9 darab, a terepen jelöletlen határponton keresztül a 21. számú határjelig.

Az adott határszakaszra vonatkozó irányszög és távolság adatok:

Határjeltől/határponttól	*határjelig/határpontig*	*irányszög (° , ')*	*távolság (m)*
20M	20.0	96 3.0	17.04
20M	21M	330 11.0	239.25
20U	20.0	276 3.0	23.06
20U	21U	329 45.9	245.81

A 20-as és a 21-es számú határjelek közötti határvonal hossza : 254.52 méter

A 20. számú határjel elhelyezkedését a terepen a túloldali fotótérkép vázlat tartalmazza.

FOTÓTÉRKÉP VÁZLAT № 20 ФОТОСХЕМА ПРИКОРДОННОГО ЗНАКА

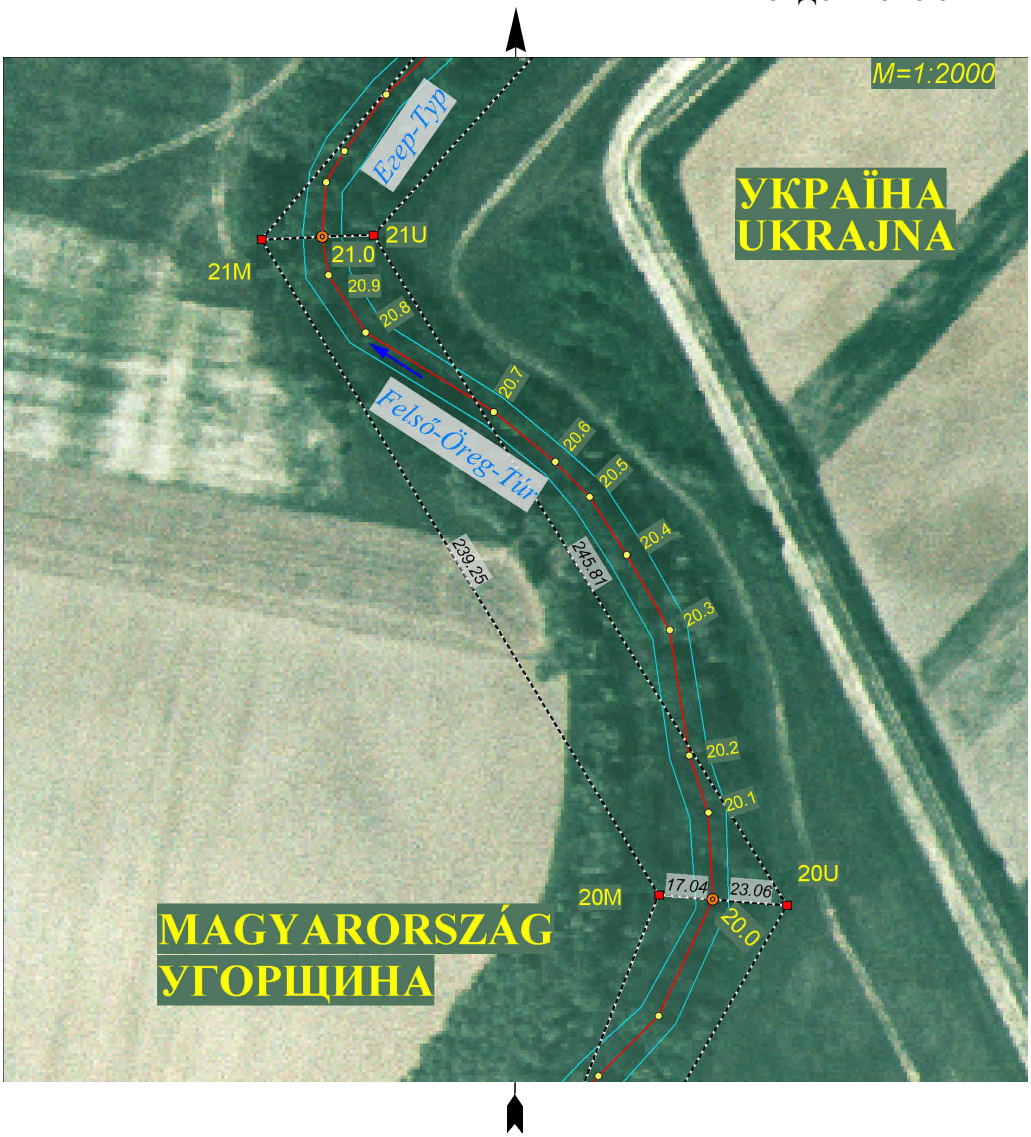

E jegyzőkönyv két példányban, mindkettő magyar és ukrán nyelven készült, mindkét példány egyaránt hiteles.
Budapest, 2003. …….…… .

Dr. Dián József
ezredes
a Határbizottság
magyar küldöttségének elnöke

Borisz Tregubov
vezérőrnagy
a Határbizottság
ukrán küldöttségének elnöke

Busics Imre
okleveles mérnök
a közös műszaki csoport
magyar vezetője

Olekszandr Juszupov
ezredes
a közös műszaki csoport
ukrán vezetője

Vízi szakasz

JEGYZŐKÖNYV

A 21. SZÁMÚ HATÁRJELRŐL

A Határbizottság megállapította, hogy ezen határjel a Felső-Öreg-Túr időnként vizenyős medrének mindkét partján elhelyezkedő egy-egy vasbeton határoszlopból áll, melyek közvetett módon jelölik az államhatár vonalának a két határoszlop egyenese mentén a Felső-Öreg-Túr medrében lévő töréspontját (21.0 számú határpontot), melynek koordinátái az S-42 rendszerben:

X= 5317154.15 Y= 4639845.70

A Magyar Köztársaság területén álló 21M számú határoszlop a Felső-Öreg-Túr időnként vizenyős medrének nyugati, szakadékos partján, fás, bokros részen helyezkedik el.
A 21M számú határoszlop koordinátái az S-42 rendszerben:

X= 5317153.84 Y= 4639826.67 H= 120.0

Ukrajna területén álló 21U számú határoszlop a Felső-Öreg-Túr időnként vizenyős medrének keleti, szakadékos partján, bokros részen helyezkedik el.
A 21U számú határoszlop koordinátái az S-42 rendszerben:

X= 5317154.41 Y= 4639861.73 H= 119.54

A határvonal a 21. számú határjeltől a Felső-Öreg-Túr időnként vizenyős medrének közepén, általában északkeleti irányban halad 10 darab, a terepen jelöletlen határponton keresztül a 22. számú határjelig.

Az adott határszakaszra vonatkozó irányszög és távolság adatok:

Határjeltől/határponttól	*határjelig/határpontig*	*irányszög (° , ')*	*távolság (m)*
21M	21.0	89 4.2	19.03
21M	22M	41 25.6	227.03
21U	21.0	269 4.2	16.03
21U	22U	43 11.9	247.77

A 21-es és a 22-es számú határjelek közötti határvonal hossza : 247.71 méter

A 21. számú határjel elhelyezkedését a terepen a túloldali fotótérkép vázlat tartalmazza.

FOTÓTÉRKÉP VÁZLAT № 21 ФОТОСХЕМА ПРИКОРДОННОГО ЗНАКА



E jegyzőkönyv két példányban, mindkettő magyar és ukrán nyelven készült, mindkét példány egyaránt hiteles.
Budapest, 2003. …….…… .

Dr. Dián József
ezredes
a Határbizottság
magyar küldöttségének elnöke

Borisz Tregubov
vezérőrnagy
a Határbizottság
ukrán küldöttségének elnöke

Busics Imre
okleveles mérnök
a közös műszaki csoport
magyar vezetője

Olekszandr Juszupov
ezredes
a közös műszaki csoport
ukrán vezetője

Vízi szakasz

JEGYZŐKÖNYV

A 22. SZÁMÚ HATÁRJELRŐL

A Határbizottság megállapította, hogy ezen határjel a Felső-Öreg-Túr időnként vizenyős medrének mindkét partján elhelyezkedő egy-egy vasbeton határoszlopból áll, melyek közvetett módon jelölik az államhatár vonalának a két határoszlop egyenese mentén a Felső-Öreg-Túr medrében lévő töréspontját (22.0 számú határpontot), melynek koordinátái az S-42 rendszerben:

X= 5317329.56 Y= 4640004.18

A Magyar Köztársaság területén álló 22M számú határoszlop a Felső-Öreg-Túr időnként vizenyős medrének nyugati, szakadékos partján, fás, bokros részen helyezkedik el.
A 22M számú határoszlop koordinátái az S-42 rendszerben:

X= 5317324.07 Y= 4639976.89 H= 119.9

Ukrajna területén álló 22U számú határoszlop a Felső-Öreg-Túr időnként vizenyős medrének keleti, szakadékos partján, bokros részen helyezkedik el.
A 22U számú határoszlop koordinátái az S-42 rendszerben:

X= 5317335.03 Y= 4640031.33 H= 119.68

A határvonal a 22. számú határjeltől a Felső-Öreg-Túr időnként vizenyős medrének közepén, általában észak-északnyugati irányban halad 8 darab, a terepen jelöletlen határponton keresztül a 23. számú határjelig.

Az adott határszakaszra vonatkozó irányszög és távolság adatok:

Határjeltől/határponttól	*határjelig/határpontig*	*irányszög (° , ')*	*távolság (m)*
22M	22.0	78 36.5	27.84
22M	23M	342 9.7	132.21
22U	22.0	258 36.5	27.70
22U	23U	330 52.7	163.15

A 22-es és a 23-as számú határjelek közötti határvonal hossza : 162.12 méter

A 22. számú határjel elhelyezkedését a terepen a túloldali fotótérkép vázlat tartalmazza.

FOTÓTÉRKÉP VÁZLAT № 22 ФОТОСХЕМА ПРИКОРДОННОГО ЗНАКА



E jegyzőkönyv két példányban, mindkettő magyar és ukrán nyelven készült, mindkét példány egyaránt hiteles.
Budapest, 2003. …….…… .

Dr. Dián József
ezredes
a Határbizottság
magyar küldöttségének elnöke

Borisz Tregubov
vezérőrnagy
a Határbizottság
ukrán küldöttségének elnöke

Busics Imre
okleveles mérnök
a közös műszaki csoport
magyar vezetője

Olekszandr Juszupov
ezredes
a közös műszaki csoport
ukrán vezetője

Vízi szakasz

JEGYZŐKÖNYV

A 23. SZÁMÚ HATÁRJELRŐL

A Határbizottság megállapította, hogy ezen határjel a Felső-Öreg-Túr időnként vizenyős medrének mindkét partján elhelyezkedő egy-egy vasbeton határoszlopból áll, melyek közvetett módon jelölik az államhatár vonalának a két határoszlop egyenese mentén a Felső-Öreg-Túr medrében lévő töréspontját (23.0 számú határpontot), melynek koordinátái az S-42 rendszerben:

X= 5317466.84 Y= 4639945.90

A Magyar Köztársaság területén álló 23M számú határoszlop a Felső-Öreg-Túr időnként vizenyős medrének déli, szakadékos partján, fás, bokros részen helyezkedik el. A 23M számú határoszlop koordinátái az S-42 rendszerben:

X= 5317449.92 Y= 4639936.39 H= 119.9

Ukrajna területén álló 23U számú határoszlop a Felső-Öreg-Túr időnként vizenyős medrének északi, szakadékos partján, vízmosás torkolatában, bokros részen helyezkedik el. A 23U számú határoszlop koordinátái az S-42 rendszerben:

X= 5317477.56 Y= 4639951.93 H= 119.43

A határvonal a 23. számú határjeltől a Felső-Öreg-Túr időnként vizenyős medrének közepén, általában északnyugati irányban halad 21 darab, a terepen jelöletlen határponton keresztül a 24. számú határjelig.

Az adott határszakaszra vonatkozó irányszög és távolság adatok:

Határjeltől/határponttól	*határjelig/határpontig*	*irányszög (° , ')*	*távolság (m)*
23M	23.0	29 21.5	19.41
23M	24M	306 39.1	338.24
23U	23.0	209 21.5	12.30
23U	24U	310 21.9	330.00

A 23-as és a 24-es számú határjelek közötti határvonal hossza : 411.64 méter

A 23. számú határjel elhelyezkedését a terepen a túloldali fotótérkép vázlat tartalmazza.

FOTÓTÉRKÉP VÁZLAT № 23 ФОТОСХЕМА ПРИКОРДОННОГО ЗНАКА



E jegyzőkönyv két példányban, mindkettő magyar és ukrán nyelven készült, mindkét példány egyaránt hiteles.
Budapest, 2003. …….…… .

Dr. Dián József
ezredes
a Határbizottság
magyar küldöttségének elnöke

Borisz Tregubov
vezérőrnagy
a Határbizottság
ukrán küldöttségének elnöke

Busics Imre
okleveles mérnök
a közös műszaki csoport
magyar vezetője

Olekszandr Juszupov
ezredes
a közös műszaki csoport
ukrán vezetője

Vízi szakasz

JEGYZŐKÖNYV

A 24. SZÁMÚ HATÁRJELRŐL

A Határbizottság megállapította, hogy ezen határjel a Felső-Öreg-Túr időnként vizenyős medrének mindkét partján elhelyezkedő egy-egy vasbeton határoszlopból áll, melyek közvetett módon jelölik az államhatár vonalának a két határoszlop egyenese mentén a Felső-Öreg-Túr medrében lévő töréspontját (24.0 számú határpontot), melynek koordinátái az S-42 rendszerben:

X= 5317670.73 Y= 4639682.02

A Magyar Köztársaság területén álló 24M számú határoszlop a Felső-Öreg-Túr időnként vizenyős medrének déli, lankás partján, fás, bokros részen helyezkedik el.
A 24M számú határoszlop koordinátái az S-42 rendszerben:

X= 5317651.83 Y= 4639665.03 H= 119.8

Ukrajna területén álló 24U számú határoszlop a Felső-Öreg-Túr időnként vizenyős medrének északi, szakadékos partján, bokros részen helyezkedik el.
A 24U számú határoszlop koordinátái az S-42 rendszerben:

X= 5317691.29 Y= 4639700.49 H= 119.67

A határvonal a 24. számú határjeltől a Felső-Öreg-Túr időnként vizenyős medrének közepén, általában nyugati irányban halad 12 darab, a terepen jelöletlen határponton keresztül a 25. számú határjelig.

Az adott határszakaszra vonatkozó irányszög és távolság adatok:

Határjeltől/határponttól	*határjelig/határpontig*	*irányszög (° , ')*	*távolság (m)*
24M	24.0	41 56.1	25.41
24M	25M	270 45.6	169.44
24U	24.0	221 56.1	27.64
24U	25U	261 53.3	252.95

A 24-es és a 25-ös számú határjelek közötti határvonal hossza : 255.34 méter

A 24. számú határjel elhelyezkedését a terepen a túloldali fotótérkép vázlat tartalmazza.

FOTÓTÉRKÉP VÁZLAT № 24 ФОТОСХЕМА ПРИКОРДОННОГО ЗНАКА

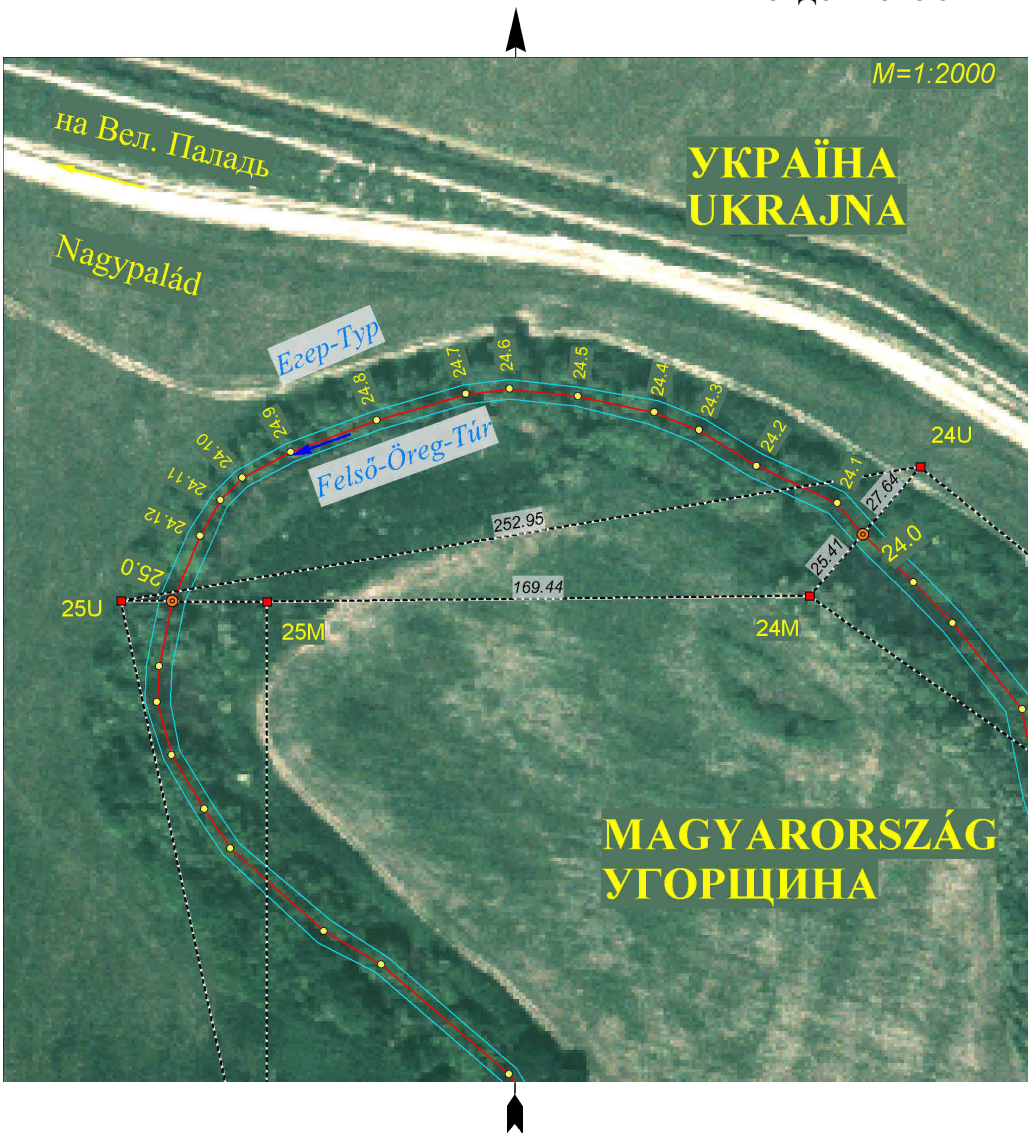

E jegyzőkönyv két példányban, mindkettő magyar és ukrán nyelven készült, mindkét példány egyaránt hiteles.
Budapest, 2003. …….…… .

Dr. Dián József
ezredes
a Határbizottság
magyar küldöttségének elnöke

Borisz Tregubov
vezérőrnagy
a Határbizottság
ukrán küldöttségének elnöke

Busics Imre
okleveles mérnök
a közös műszaki csoport
magyar vezetője

Olekszandr Juszupov
ezredes
a közös műszaki csoport
ukrán vezetője

Vízi szakasz

JEGYZŐKÖNYV

A 25. SZÁMÚ HATÁRJELRŐL

A Határbizottság megállapította, hogy ezen határjel a Felső-Öreg-Túr időnként vizenyős medrének mindkét partján elhelyezkedő egy-egy vasbeton határoszlopból áll, melyek közvetett módon jelölik az államhatár vonalának a két határoszlop egyenese mentén a Felső-Öreg-Túr medrében lévő töréspontját (25.0 számú határpontot), melynek koordinátái az S-42 rendszerben:

X= 5317655.07 Y= 4639466.03

A Magyar Köztársaság területén álló 25M számú határoszlop a Felső-Öreg-Túr időnként vizenyős medrének keleti, szakadékos partján, fás, bokros részen helyezkedik el.
A 25M számú határoszlop koordinátái az S-42 rendszerben:

X= 5317654.08 Y= 4639495.60 H= 119.8

Ukrajna területén álló 25U számú határoszlop a Felső-Öreg-Túr időnként vizenyős medrének nyugati, szakadékos partján fás, bokros részen helyezkedik el.
A 25U számú határoszlop koordinátái az S-42 rendszerben:

X= 5317655.60 Y= 4639450.07 H= 119.65

A határvonal a 25. számú határjeltől a Felső-Öreg-Túr időnként vizenyős medrének közepén, általában déli irányban halad 21 darab, a terepen jelöletlen határponton keresztül a 26. számú határjelig.

Az adott határszakaszra vonatkozó irányszög és távolság adatok:

Határjeltől/határponttól	*határjelig/határpontig*	*irányszög (° , ')*	*távolság (m)*
25M	25.0	271 54.1	29.59
25M	26M	181 24.3	301.03
25U	25.0	91 54.1	15.97
25U	26U	169 11.8	272.43

A 25-ös és a 26-os számú határjelek közötti határvonal hossza : 425.89 méter

A 25. számú határjel elhelyezkedését a terepen a túloldali fotótérkép vázlat tartalmazza.

FOTÓTÉRKÉP VÁZLAT № 25 ФОТОСХЕМА ПРИКОРДОННОГО ЗНАКА



E jegyzőkönyv két példányban, mindkettő magyar és ukrán nyelven készült, mindkét példány egyaránt hiteles.
Budapest, 2003. …….…… .

Dr. Dián József
ezredes
a Határbizottság
magyar küldöttségének elnöke

Borisz Tregubov
vezérőrnagy
a Határbizottság
ukrán küldöttségének elnöke

Busics Imre
okleveles mérnök
a közös műszaki csoport
magyar vezetője

Olekszandr Juszupov
ezredes
a közös műszaki csoport
ukrán vezetője

Vízi szakasz

JEGYZŐKÖNYV

A 26. SZÁMÚ HATÁRJELRŐL

A Határbizottság megállapította, hogy ezen határjel a Felső-Öreg-Túr időnként vizenyős medrének mindkét partján elhelyezkedő egy-egy vasbeton határoszlopból áll, melyek közvetett módon jelölik az államhatár vonalának a két határoszlop egyenese mentén a Felső-Öreg-Túr medrében lévő töréspontját (26.0 számú határpontot), melynek koordinátái az S-42 rendszerben:

X= 5317366.57 Y= 4639493.19

A Magyar Köztársaság területén álló 26M számú határoszlop a Felső-Öreg-Túr időnként vizenyős medrének déli, szakadékos partján, szántó szélén helyezkedik el.
A 26M számú határoszlop koordinátái az S-42 rendszerben:

X= 5317353.14 Y= 4639488.22 H= 119.35

Ukrajna területén álló 26U számú határoszlop a Felső-Öreg-Túr időnként vizenyős medrének északi, lankás partján, bokros részen helyezkedik el.
A 26U számú határoszlop koordinátái az S-42 rendszerben:

X= 5317388.00 Y= 4639501.13 H= 119.29

A határvonal a 26. számú határjeltől a Felső-Öreg-Túr időnként vizenyős medrének közepén, általában nyugat-északnyugati irányban halad 11 darab, a terepen jelöletlen határponton keresztül a 27. számú határjelig.

Az adott határszakaszra vonatkozó irányszög és távolság adatok:

Határjeltől/határponttól	*határjelig/határpontig*	*irányszög (° , ')*	*távolság (m)*
26M	26.0	20 19.8	14.32
26M	27M	292 55.2	268.56
26U	26.0	200 19.8	22.85
26U	27U	292 34.3	287.34

A 26-os és a 27-es számú határjelek közötti határvonal hossza : 283.21 méter

A 26. számú határjel elhelyezkedését a terepen a túloldali fotótérkép vázlat tartalmazza.

FOTÓTÉRKÉP VÁZLAT № 26 ФОТОСХЕМА ПРИКОРДОННОГО ЗНАКА



E jegyzőkönyv két példányban, mindkettő magyar és ukrán nyelven készült, mindkét példány egyaránt hiteles.
Budapest, 2003. …….…… .

Dr. Dián József
ezredes
a Határbizottság
magyar küldöttségének elnöke

Borisz Tregubov
vezérőrnagy
a Határbizottság
ukrán küldöttségének elnöke

Busics Imre
okleveles mérnök
a közös műszaki csoport
magyar vezetője

Olekszandr Juszupov
ezredes
a közös műszaki csoport
ukrán vezetője

Vízi szakasz

JEGYZŐKÖNYV

A 27. SZÁMÚ HATÁRJELRŐL

A Határbizottság megállapította, hogy ezen határjel a Felső-Öreg-Túr időnként vizenyős medrének mindkét partján elhelyezkedő egy-egy vasbeton határoszlopból áll, melyek közvetett módon jelölik az államhatár vonalának a két határoszlop egyenese mentén a Felső-Öreg-Túr medrében lévő töréspontját (27.0 számú határpontot), melynek koordinátái az S-42 rendszerben:

X= 5317474.15 Y= 4639238.81

A Magyar Köztársaság területén álló 27M számú határoszlop a Felső-Öreg-Túr időnként vizenyős medrének déli, szakadékos partján, szántó szélén helyezkedik el.
A 27M számú határoszlop koordinátái az S-42 rendszerben:

X= 5317457.73 Y= 4639240.86 H= 119.04

Ukrajna területén álló 27U számú határoszlop a Felső-Öreg-Túr időnként vizenyős medrének északi, szakadékos partján, fás, bokros részen helyezkedik el.
A 27U számú határoszlop koordinátái az S-42 rendszerben:

X= 5317498.29 Y= 4639235.80 H= 119.31

A határvonal a 27. számú határjeltől a Felső-Öreg-Túr időnként vizenyős medrének közepén, általában dél-délnyugati irányban halad 11 darab, a terepen jelöletlen határponton keresztül a 28. számú határjelig.

Az adott határszakaszra vonatkozó irányszög és távolság adatok:

Határjeltől/határponttól	*határjelig/határpontig*	*irányszög (° , ')*	*távolság (m)*
27M	27.0	352 53.6	16.55
27M	28M	211 56.8	190.47
27U	27.0	172 53.6	24.33
27U	28U	209 45.0	177.06

A 27-es és a 28-as számú határjelek közötti határvonal hossza : 208.41 méter

A 27. számú határjel elhelyezkedését a terepen a túloldali fotótérkép vázlat tartalmazza.

FOTÓTÉRKÉP VÁZLAT № 27 ФОТОСХЕМА ПРИКОРДОННОГО ЗНАКА

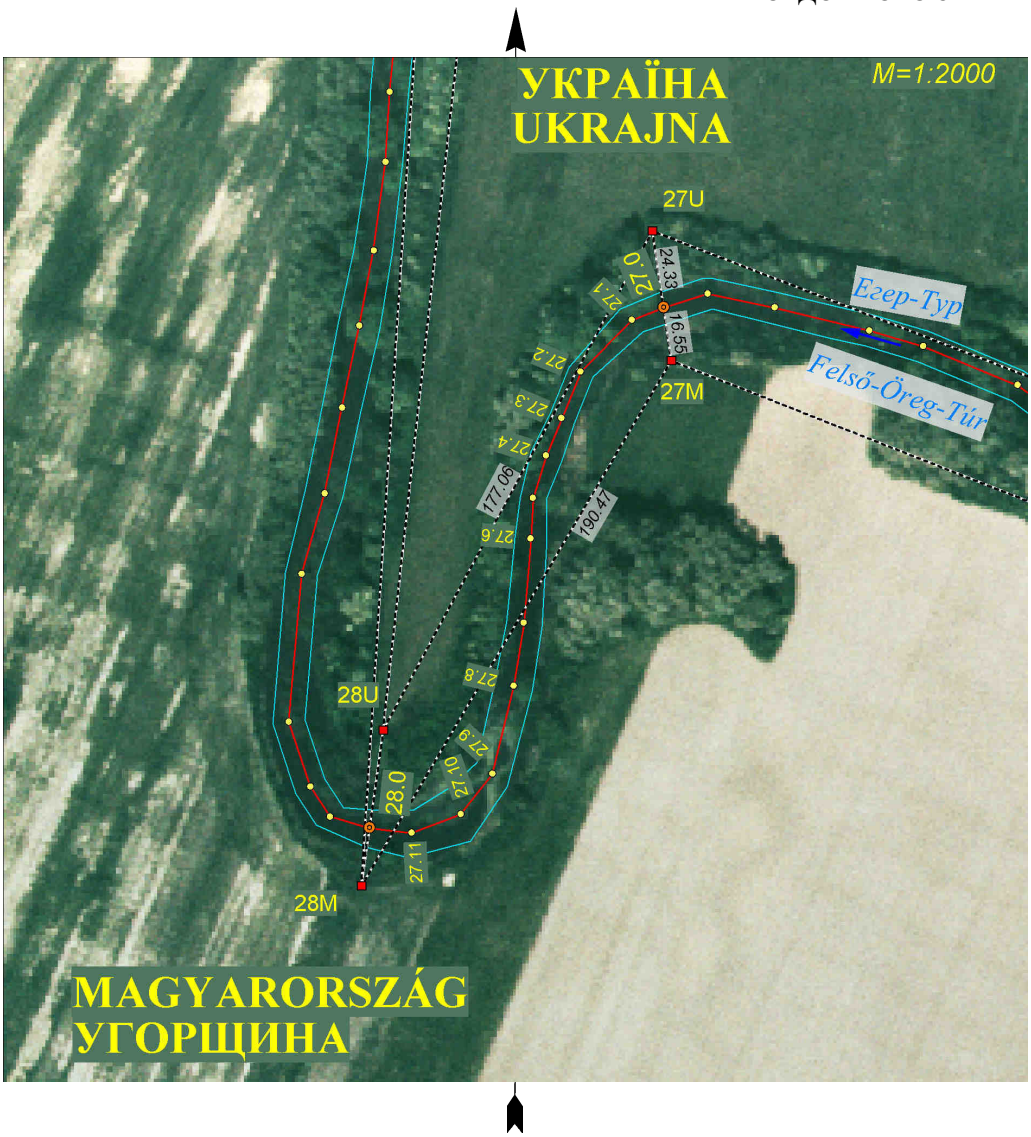

E jegyzőkönyv két példányban, mindkettő magyar és ukrán nyelven készült, mindkét példány egyaránt hiteles.
Budapest, 2003. …….…… .

Dr. Dián József
ezredes
a Határbizottság
magyar küldöttségének elnöke

Borisz Tregubov
vezérőrnagy
a Határbizottság
ukrán küldöttségének elnöke

Busics Imre
okleveles mérnök
a közös műszaki csoport
magyar vezetője

Olekszandr Juszupov
ezredes
a közös műszaki csoport
ukrán vezetője

Vízi szakasz

JEGYZŐKÖNYV

A 28. SZÁMÚ HATÁRJELRŐL

A Határbizottság megállapította, hogy ezen határjel a Felső-Öreg-Túr időnként vizenyős medrének mindkét partján elhelyezkedő egy-egy vasbeton határoszlopból áll, melyek közvetett módon jelölik az államhatár vonalának a két határoszlop egyenese mentén a Felső-Öreg-Túr medrében lévő töréspontját (28.0 számú határpontot), melynek koordinátái az S-42 rendszerben:

X= 5317313.96 Y= 4639142.98

A Magyar Köztársaság területén álló 28M számú határoszlop a Felső-Öreg-Túr időnként vizenyős medrének déli, szakadékos partján, szántó szélén helyezkedik el.
A 28M számú határoszlop koordinátái az S-42 rendszerben:

X= 5317296.11 Y= 4639140.08 H= 119.37

Ukrajna területén álló 28U számú határoszlop a Felső-Öreg-Túr időnként vizenyős medrének északi, lankás partján, bokros részen helyezkedik el.
A 28U számú határoszlop koordinátái az S-42 rendszerben:

X= 5317344.57 Y= 4639147.94 H= 119.15

A határvonal a 28. számú határjeltől a Felső-Öreg-Túr időnként vizenyős medrének közepén, általában északi irányban halad 23 darab, a terepen jelöletlen határponton keresztül a 29. számú határjelig.

Az adott határszakaszra vonatkozó irányszög és távolság adatok:

Határjeltől/határponttól	*határjelig/határpontig*	*irányszög (° , ')*	*távolság (m)*
28M	28.0	9 12.2	18.08
28M	29M	5 3.8	488.74
28U	28.0	189 12.2	31.01
28U	29U	7 41.0	492.36

A 28-as és a 29-es számú határjelek közötti határvonal hossza : 535.64 méter

A 28. számú határjel elhelyezkedését a terepen a túloldali fotótérkép vázlat tartalmazza.

FOTÓTÉRKÉP VÁZLAT № 28 ФОТОСХЕМА ПРИКОРДОННОГО ЗНАКА



E jegyzőkönyv két példányban, mindkettő magyar és ukrán nyelven készült, mindkét példány egyaránt hiteles.
Budapest, 2003. …….…… .

Dr. Dián József
ezredes
a Határbizottság
magyar küldöttségének elnöke

Borisz Tregubov
vezérőrnagy
a Határbizottság
ukrán küldöttségének elnöke

Busics Imre
okleveles mérnök
a közös műszaki csoport
magyar vezetője

Olekszandr Juszupov
ezredes
a közös műszaki csoport
ukrán vezetője

Vízi szakasz

JEGYZŐKÖNYV

A 29. SZÁMÚ HATÁRJELRŐL

A Határbizottság megállapította, hogy ezen határjel a Felső-Öreg-Túr időnként vizenyős medrének mindkét partján elhelyezkedő egy-egy vasbeton határoszlopból áll, melyek közvetett módon jelölik az államhatár vonalának a két határoszlop egyenese mentén a Felső-Öreg-Túr vasbeton hídján lévő töréspontját (29.0 számú határpontot), melynek koordinátái az S-42 rendszerben:

X= 5317806.43 Y= 4639197.69

A Magyar Köztársaság területén álló 29M számú határoszlop a Felső-Öreg-Túr időnként vizenyős medrének kanyarulatában, annak déli oldalán, a Nagyhódos-Nagypalád műút keleti padkájában helyezkedik el, a vasbeton hídtól 20 m-re.
A 29M számú határoszlop koordinátái az S-42 rendszerben:

X= 5317782.94 Y= 4639183.21 H= 120.72

Ukrajna területén álló 29U számú határoszlop a Felső-Öreg-Túr időnként vizenyős medrének kanyarulatában, annak északi oldalán, a Nagyhódos-Nagypalád műút nyugati padkájában helyezkedik el, a vasbeton hídtól 21 m-re.
A 29U számú határoszlop koordinátái az S-42 rendszerben:

X= 5317832.51 Y= 4639213.77 H= 120.82

A határvonal a 29. számú határjeltől a Felső-Öreg-Túr időnként vizenyős medrének közepén,, keresztezve a Nagyhódos-Nagypaládi műút vasbeton hídját, általában nyugat-délnyugati irányban halad 21 darab, a terepen jelöletlen határponton keresztül a 30. számú határjelig.

Az adott határszakaszra vonatkozó irányszög és távolság adatok:

Határjeltől/határponttól	*határjelig/határpontig*	*irányszög (° , ')*	*távolság (m)*
29M	29.0	31 39.4	27.59
29M	30M	237 12.4	354.98
29U	29.0	211 39.4	30.64
29U	30U	237 20.7	358.30

A 29-es és a 30-as számú határjelek közötti határvonal hossza : 415.93 méter

A 29. számú határjel elhelyezkedését a terepen a túloldali fotótérkép vázlat tartalmazza.

FOTÓTÉRKÉP VÁZLAT № 29 ФОТОСХЕМА ПРИКОРДОННОГО ЗНАКА



E jegyzőkönyv két példányban, mindkettő magyar és ukrán nyelven készült, mindkét példány egyaránt hiteles.
Budapest, 2003. …….. .

Dr. Dián József
ezredes
a Határbizottság
magyar küldöttségének elnöke

Borisz Tregubov
vezérőrnagy
a Határbizottság
ukrán küldöttségének elnöke

Busics Imre
okleveles mérnök
a közös műszaki csoport
magyar vezetője

Olekszandr Juszupov
ezredes
a közös műszaki csoport
ukrán vezetője

Vízi szakasz

JEGYZŐKÖNYV

A 30. SZÁMÚ HATÁRJELRŐL

A Határbizottság megállapította, hogy ezen határjel a Felső-Öreg-Túr időnként vizenyős medrének mindkét partján elhelyezkedő egy-egy vasbeton határoszlopból áll, melyek közvetett módon jelölik az államhatár vonalának a két határoszlop egyenese mentén a Felső-Öreg-Túr medrében lévő töréspontját (30.0 számú határpontot), melynek koordinátái az S-42 rendszerben:

X= 5317614.01 Y= 4638897.93

A Magyar Köztársaság területén álló 30M számú határoszlop a Felső-Öreg-Túr időnként vizenyős medrének kanyarulatában, annak déli szakadékos partján, bokros részen helyezkedik el.
A 30M számú határoszlop koordinátái az S-42 rendszerben:

X= 5317590.68 Y= 4638884.80 H= 119.15

Ukrajna területén álló 30U számú határoszlop a Felső-Öreg-Túr időnként vizenyős medrének kanyarulatában, annak északi lankás partján, bokros részen helyezkedik el.
A 30U számú határoszlop koordinátái az S-42 rendszerben:

X= 5317639.18 Y= 4638912.10 H= 118.63

A határvonal a 30. számú határjeltől a Felső-Öreg-Túr időnként vizenyős medrének közepén, általában észak-északkeleti irányban halad 18 darab, a terepen jelöletlen határponton keresztül a 31. számú határjelig.

Az adott határszakaszra vonatkozó irányszög és távolság adatok:

Határjeltől/határponttól	*határjelig/határpontig*	*irányszög (° , ')*	*távolság (m)*
30M	30.0	29 22.7	26.77
30M	31M	15 58.9	359.50
30U	30.0	209 22.7	28.88
30U	31U	16 55.1	339.26

A 30-as és a 31-es számú határjelek közötti határvonal hossza : 416.57 méter

A 30. számú határjel elhelyezkedését a terepen a túloldali fotótérkép vázlat tartalmazza.

FOTÓTÉRKÉP VÁZLAT № 30 ФОТОСХЕМА ПРИКОРДОННОГО ЗНАКА

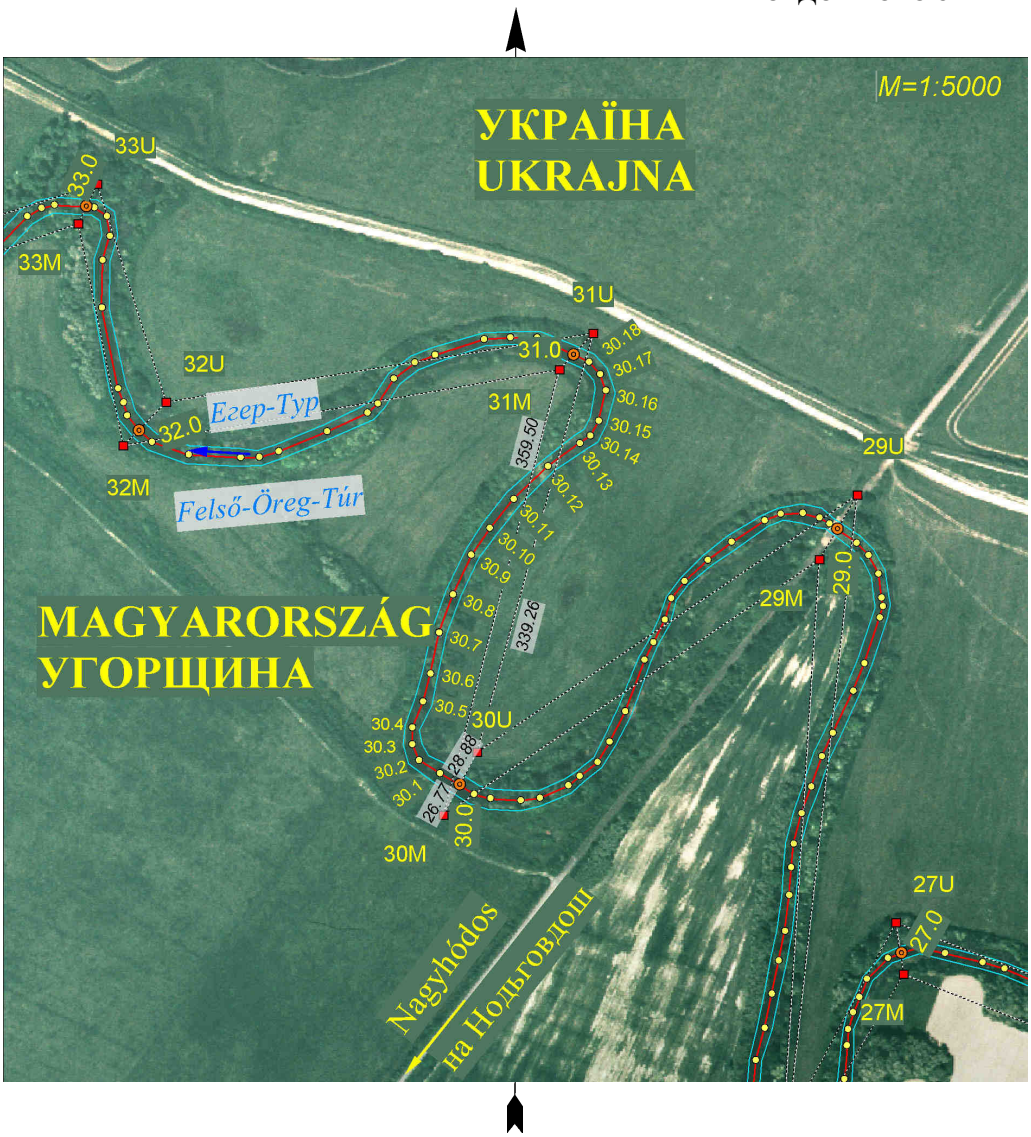

E jegyzőkönyv két példányban, mindkettő magyar és ukrán nyelven készült, mindkét példány egyaránt hiteles.
Budapest, 2003. …….…… .

Dr. Dián József
ezredes
a Határbizottság
magyar küldöttségének elnöke

Borisz Tregubov
vezérőrnagy
a Határbizottság
ukrán küldöttségének elnöke

Busics Imre
okleveles mérnök
a közös műszaki csoport
magyar vezetője

Olekszandr Juszupov
ezredes
a közös műszaki csoport
ukrán vezetője

Vízi szakasz

JEGYZŐKÖNYV

A 31. SZÁMÚ HATÁRJELRŐL

A Határbizottság megállapította, hogy ezen határjel a Felső-Öreg-Túr időnként vizenyős medrének mindkét partján elhelyezkedő egy-egy vasbeton határoszlopból áll, melyek közvetett módon jelölik az államhatár vonalának a két határoszlop egyenese mentén a Felső-Öreg-Túr medrében lévő töréspontját (31.0 számú határpontot), melynek koordinátái az S-42 rendszerben:

X= 5317947.79 Y= 4638995.11

A Magyar Köztársaság területén álló 31M számú határoszlop a Felső-Öreg-Túr időnként vizenyős medrének kanyarulatában, annak déli lankás partján helyezkedik el.
A 31M számú határoszlop koordinátái az S-42 rendszerben:

X= 5317936.29 Y= 4638983.78 H= 118.37

Ukrajna területén álló 31U számú határoszlop a Felső-Öreg-Túr időnként vizenyős medrének kanyarulatában, annak északi szakadékos, nyílt partján, bokros részen helyezkedik el.
A 31U számú határoszlop koordinátái az S-42 rendszerben:

X= 5317963.76 Y= 4639010.83 H= 119.17

A határvonal a 31. számú határjeltől a Felső-Öreg-Túr időnként vizenyős a medrének közepén, általában nyugati irányban halad 14 darab, a terepen jelöletlen határponton keresztül a 32. számú határjelig.

Az adott határszakaszra vonatkozó irányszög és távolság adatok:

Határjeltől/határponttól	*határjelig/határpontig*	*irányszög (° , ')*	*távolság (m)*
31M	31.0	44 32.9	16.14
31M	32M	261 28.8	345.38
31U	31.0	224 32.9	22.41
31U	32U	262 16.1	337.70

A 31-es és a 32-es számú határjelek közötti határvonal hossza : 374.93 méter

A 31. számú határjel elhelyezkedését a terepen a túloldali fotótérkép vázlat tartalmazza.

FOTÓTÉRKÉP VÁZLAT № 31 ФОТОСХЕМА ПРИКОРДОННОГО ЗНАКА



E jegyzőkönyv két példányban, mindkettő magyar és ukrán nyelven készült, mindkét példány egyaránt hiteles.
Budapest, 2003. …….. .

Dr. Dián József
ezredes
a Határbizottság
magyar küldöttségének elnöke

Borisz Tregubov
vezérőrnagy
a Határbizottság
ukrán küldöttségének elnöke

Busics Imre
okleveles mérnök
a közös műszaki csoport
magyar vezetője

Olekszandr Juszupov
ezredes
a közös műszaki csoport
ukrán vezetője

Vízi szakasz

JEGYZŐKÖNYV

A 32. SZÁMÚ HATÁRJELRŐL

A Határbizottság megállapította, hogy ezen határjel a Felső-Öreg-Túr időnként vizenyős medrének mindkét partján elhelyezkedő egy-egy vasbeton határoszlopból áll, melyek közvetett módon jelölik az államhatár vonalának a két határoszlop egyenese mentén a Felső-Öreg-Túr medrében lévő töréspontját (32.0 számú határpontot), melynek koordinátái az S-42 rendszerben:

X= 5317897.32 Y= 4638654.69

A Magyar Köztársaság területén álló 32M számú határoszlop a Felső-Öreg-Túr időnként vizenyős medrének déli, szakadékos partján, bokros részen helyezkedik el.
A 32M számú határoszlop koordinátái az S-42 rendszerben:

X= 5317885.12 Y= 4638642.21 H= 119.07

Ukrajna területén álló 32U számú határoszlop a Felső-Öreg-Túr időnként vizenyős medrének északi szakadékos partján, bokros részen helyezkedik el.
A 32U számú határoszlop koordinátái az S-42 rendszerben:

X= 5317918.33 Y= 4638676.20 H= 119.06

A határvonal a 32. számú határjeltől a Felső-Öreg-Túr időnként vizenyős medrének közepén, általában észak-északnyugati irányban halad 8 darab, a terepen jelöletlen határponton keresztül a 33. számú határjelig.

Az adott határszakaszra vonatkozó irányszög és távolság adatok:

Határjeltől/határponttól	*határjelig/határpontig*	*irányszög (° , ')*	*távolság (m)*
32M	32.0	45 40.4	17.45
32M	33M	349 50.1	176.72
32U	32.0	225 40.4	30.07
32U	33U	343 52.6	178.36

A 32-es és a 33-as számú határjelek közötti határvonal hossza : 192.02 méter

A 32. számú határjel elhelyezkedését a terepen a túloldali fotótérkép vázlat tartalmazza.

FOTÓTÉRKÉP VÁZLAT № 32 ФОТОСХЕМА ПРИКОРДОННОГО ЗНАКА



E jegyzőkönyv két példányban, mindkettő magyar és ukrán nyelven készült, mindkét példány egyaránt hiteles.
Budapest, 2003. …….…… .

Dr. Dián József
ezredes
a Határbizottság
magyar küldöttségének elnöke

Borisz Tregubov
vezérőrnagy
a Határbizottság
ukrán küldöttségének elnöke

Busics Imre
okleveles mérnök
a közös műszaki csoport
magyar vezetője

Olekszandr Juszupov
ezredes
a közös műszaki csoport
ukrán vezetője

Vízi szakasz

JEGYZŐKÖNYV

A 33. SZÁMÚ HATÁRJELRŐL

A Határbizottság megállapította, hogy ezen határjel a Felső-Öreg-Túr időnként vizenyős medrének mindkét partján elhelyezkedő egy-egy vasbeton határoszlopból áll, melyek közvetett módon jelölik az államhatár vonalának a két határoszlop egyenese mentén a Felső-Öreg-Túr medrében lévő töréspontját (33.0 számú határpontot), melynek koordinátái az S-42 rendszerben:

X= 5318072.13 Y= 4638617.70

A Magyar Köztársaság területén álló 33M számú határoszlop a Felső-Öreg-Túr időnként vizenyős medrének déli, szakadékos partján, bokros részen helyezkedik el.
A 33M számú határoszlop koordinátái az S-42 rendszerben:

X= 5318059.07 Y= 4638611.02 H= 119.00

Ukrajna területén álló 33U számú határoszlop a Felső-Öreg-Túr időnként vizenyős medrének északi szakadékos partján, bokros részen helyezkedik el.
A 33U számú határoszlop koordinátái az S-42 rendszerben:

X= 5318089.67 Y= 4638626.67 H= 118.90

A határvonal a 33. számú határjeltől a Felső-Öreg-Túr időnként vizenyős medrének közepén, általában nyugati-délnyugati irányban halad 8 darab, a terepen jelöletlen határponton keresztül a 34. számú határjelig.

Az adott határszakaszra vonatkozó irányszög és távolság adatok:

Határjeltől/*h*atárpon*t*tól	*határjelig/határpontig*	*irányszög (° , ')*	*távolság (m)*
33M	33.0	27 5.1	14.67
33M	34M	252 16.3	197.13
33U	33.0	207 5.1	19.70
33U	34U	253 51.4	169.25

A 33-as és a 34-es számú határjelek közötti határvonal hossza : 200.02 méter

A 33. számú határjel elhelyezkedését a terepen a túloldali fotótérkép vázlat tartalmazza.

FOTÓTÉRKÉP VÁZLAT № 33 ФОТОСХЕМА ПРИКОРДОННОГО ЗНАКА



E jegyzőkönyv két példányban, mindkettő magyar és ukrán nyelven készült, mindkét példány egyaránt hiteles.
Budapest, 2003. …….…… .

Dr. Dián József
ezredes
a Határbizottság
magyar küldöttségének elnöke

Borisz Tregubov
vezérőrnagy
a Határbizottság
ukrán küldöttségének elnöke

Busics Imre
okleveles mérnök
a közös műszaki csoport
magyar vezetője

Olekszandr Juszupov
ezredes
a közös műszaki csoport
ukrán vezetője

Vízi szakasz

JEGYZŐKÖNYV

A 34. SZÁMÚ HATÁRJELRŐL

A Határbizottság megállapította, hogy ezen határjel a Felső-Öreg-Túr időnként vizenyős medrének mindkét partján elhelyezkedő egy-egy vasbeton határoszlopból áll, melyek közvetett módon jelölik az államhatár vonalának a két határoszlop egyenese mentén a Felső-Öreg-Túr medrében lévő töréspontját (34.0 számú határpontot), melynek koordinátái az S-42 rendszerben:

X= 5318016.24 Y= 4638439.37

A Magyar Köztársaság területén álló 34M számú határoszlop a Felső-Öreg-Túr időnként vizenyős medrének déli, szakadékos partján, bokros részen helyezkedik el.
A 34M számú határoszlop koordinátái az S-42 rendszerben:

X= 5317999.04 Y= 4638423.25 H= 118.43

Ukrajna területén álló 34U számú határoszlop a Felső-Öreg-Túr időnként vizenyős medrének északi lankás partján, bokros részen helyezkedik el.
A 34U számú határoszlop koordinátái az S-42 rendszerben:

X= 5318042.61 Y= 4638464.09 H= 118.78

A határvonal a 34. számú határjeltől a Felső-Öreg-Túr időnként vizenyős medrének közepén, általában észak-északnyugati irányban halad 5 darab, a terepen jelöletlen határponton keresztül a 35. számú határjelig.

Az adott határszakaszra vonatkozó irányszög és távolság adatok:

Határjeltől/határponttól	*határjelig/határpontig*	*irányszög (° , ')*	*távolság (m)*
34M	34.0	43 9.0	23.57
34M	35M	338 59.7	218.38
34U	34.0	223 9.0	36.14
34U	35U	331 52.3	216.80

A 34-es és a 35-ös számú határjelek közötti határvonal hossza : 228.14 méter

A 34. számú határjel elhelyezkedését a terepen a túloldali fotótérkép vázlat tartalmazza.

FOTÓTÉRKÉP VÁZLAT № 34 ФОТОСХЕМА ПРИКОРДОННОГО ЗНАКА



E jegyzőkönyv két példányban, mindkettő magyar és ukrán nyelven készült, mindkét példány egyaránt hiteles.
Budapest, 2003. …….…… .

Dr. Dián József
ezredes
a Határbizottság
magyar küldöttségének elnöke

Borisz Tregubov
vezérőrnagy
a Határbizottság
ukrán küldöttségének elnöke

Busics Imre
okleveles mérnök
a közös műszaki csoport
magyar vezetője

Olekszandr Juszupov
ezredes
a közös műszaki csoport
ukrán vezetője

Vízi szakasz

JEGYZŐKÖNYV

A 35. SZÁMÚ HATÁRJELRŐL

A Határbizottság megállapította, hogy ezen határjel a Felső-Öreg-Túr időnként vizenyős medrének mindkét partján elhelyezkedő egy-egy vasbeton határoszlopból áll, melyek közvetett módon jelölik az államhatár vonalának a két határoszlop egyenese mentén a Felső-Öreg-Túr medrében lévő töréspontját (35.0 számú határpontot), melynek koordinátái az S-42 rendszerben:

X= 5318217.87 Y= 4638353.16

A Magyar Köztársaság területén álló 35M számú határoszlop a Felső-Öreg-Túr időnként vizenyős medrének déli, szakadékos partján, bokros részen helyezkedik el.
A 35M számú határoszlop koordinátái az S-42 rendszerben:

X= 5318202.91 Y= 4638344.97 H= 117.75

Ukrajna területén álló 35U számú határoszlop a Felső-Öreg-Túr időnként vizenyős medrének északi szakadékos partján, bokros részen helyezkedik el.
A 35U számú határoszlop koordinátái az S-42 rendszerben:

X= 5318233.80 Y= 4638361.88 H= 118.10

A határvonal a 35. számú határjeltől a Felső-Öreg-Túr időnként vizenyős medrének közepén, általában nyugati irányban halad 11 darab, a terepen jelöletlen határponton keresztül a 36. számú határjelig.

Az adott határszakaszra vonatkozó irányszög és távolság adatok:

Határjeltől/határponttól	*határjelig/határpontig*	*irányszög (° , ')*	*távolság (m)*
35M	35.0	28 41.8	17.06
35M	36M	275 41.0	386.70
35U	35.0	208 41.8	18.16
35U	36U	279 53.6	399.47

A 35-ös és a 36-os számú határjelek közötti határvonal hossza : 429.31 méter

A 35. számú határjel elhelyezkedését a terepen a túloldali fotótérkép vázlat tartalmazza.

FOTÓTÉRKÉP VÁZLAT № 35 ФОТОСХЕМА ПРИКОРДОННОГО ЗНАКА



E jegyzőkönyv két példányban, mindkettő magyar és ukrán nyelven készült, mindkét példány egyaránt hiteles.
Budapest, 2003. …….…… .

Dr. Dián József
ezredes
a Határbizottság
magyar küldöttségének elnöke

Borisz Tregubov
vezérőrnagy
a Határbizottság
ukrán küldöttségének elnöke

Busics Imre
okleveles mérnök
a közös műszaki csoport
magyar vezetője

Olekszandr Juszupov
ezredes
a közös műszaki csoport
ukrán vezetője

Vízi szakasz

JEGYZŐKÖNYV

A 36. SZÁMÚ HATÁRJELRŐL

A Határbizottság megállapította, hogy ezen határjel a Felső-Öreg-Túr időnként vizenyős medrének mindkét partján elhelyezkedő egy-egy vasbeton határoszlopból áll, melyek közvetett módon jelölik az államhatár vonalának a két határoszlop egyenese mentén a Felső-Öreg-Túr medrében lévő töréspontját (36.0 számú határpontot), melynek koordinátái az S-42 rendszerben:

X= 5318262.91 Y= 4637963.07

A Magyar Köztársaság területén álló 36M számú határoszlop a Felső-Öreg-Túr időnként vizenyős medrének déli, lankás partján, bokros részen helyezkedik el.
A 36M számú határoszlop koordinátái az S-42 rendszerben:

X= 5318241.20 Y= 4637960.17 H= 118.96

Ukrajna területén álló 36U számú határoszlop a Felső-Öreg-Túr időnként vizenyős medrének északi szakadékos partján, bokros részen helyezkedik el.
A 36U számú határoszlop koordinátái az S-42 rendszerben:

X= 5318302.44 Y= 4637968.35 H= 118.98

A határvonal a 36. számú határjeltől a Felső-Öreg-Túr időnként vizenyős medrének közepén, általában nyugati-délnyugati irányban halad 9 darab, a terepen jelöletlen határponton keresztül a 37. számú határjelig.

Az adott határszakaszra vonatkozó irányszög és távolság adatok:

Határjeltől/határponttól	*határjelig/határpontig*	*irányszög (° , ')*	*távolság (m)*
36M	36.0	7 36.5	21.90
36M	37M	246 35.4	463.02
36U	36.0	187 36.5	39.88
36U	37U	243 14.3	452.69

A 36-os és a 37-es számú határjelek közötti határvonal hossza : 461.94 méter

A 36. számú határjel elhelyezkedését a terepen a túloldali fotótérkép vázlat tartalmazza.

FOTÓTÉRKÉP VÁZLAT № 36 ФОТОСХЕМА ПРИКОРДОННОГО ЗНАКА



E jegyzőkönyv két példányban, mindkettő magyar és ukrán nyelven készült, mindkét példány egyaránt hiteles.
Budapest, 2003. …….…… .

Dr. Dián József
ezredes
a Határbizottság
magyar küldöttségének elnöke

Borisz Tregubov
vezérőrnagy
a Határbizottság
ukrán küldöttségének elnöke

Busics Imre
okleveles mérnök
a közös műszaki csoport
magyar vezetője

Olekszandr Juszupov
ezredes
a közös műszaki csoport
ukrán vezetője

Vízi szakasz

JEGYZŐKÖNYV

A 37. SZÁMÚ HATÁRJELRŐL

A Határbizottság megállapította, hogy ezen határjel a Felső-Öreg-Túr időnként vizenyős medrének mindkét partján elhelyezkedő egy-egy vasbeton határoszlopból áll, melyek közvetett módon jelölik az államhatár vonalának a két határoszlop egyenese mentén a Felső-Öreg-Túr medrében lévő töréspontját (37.0 számú határpontot), melynek koordinátái az S-42 rendszerben:

X= 5318079.93 Y= 4637551.11

A Magyar Köztársaság területén álló 37M számú határoszlop a Felső-Öreg-Túr időnként vizenyős medrének déli partján, töltés szélén, bokros részen helyezkedik el.
A 37M számú határoszlop koordinátái az S-42 rendszerben:

X= 5318057.24 Y= 4637535.26 H= 119.52

Ukrajna területén álló 37U számú határoszlop a Felső-Öreg-Túr időnként vizenyős medrének északi, szakadékos partján, bokros részen helyezkedik el.
A 37U számú határoszlop koordinátái az S-42 rendszerben:

X= 5318098.60 Y= 4637564.15 H= 118.86

A határvonal a 37. számú határjeltől a Felső-Öreg-Túr időnként vizenyős medrének közepén, általában északnyugati irányban halad 3 darab, a terepen jelöletlen határponton keresztül a 38. számú határjelig.

Az adott határszakaszra vonatkozó irányszög és távolság adatok:

Határjeltől/határponttól	*határjelig/határpontig*	*irányszög (° , ')*	*távolság (m)*
37M	37.0	34 55.9	27.68
37M	38M	328 52.0	129.64
37U	37.0	214 55.9	22.77
37U	38U	321 22.8	92.97

A 37-es és a 38-as számú határjelek közötti határvonal hossza : 116.71 méter

A 37. számú határjel elhelyezkedését a terepen a túloldali fotótérkép vázlat tartalmazza.

FOTÓTÉRKÉP VÁZLAT № 37 ФОТОСХЕМА ПРИКОРДОННОГО ЗНАКА

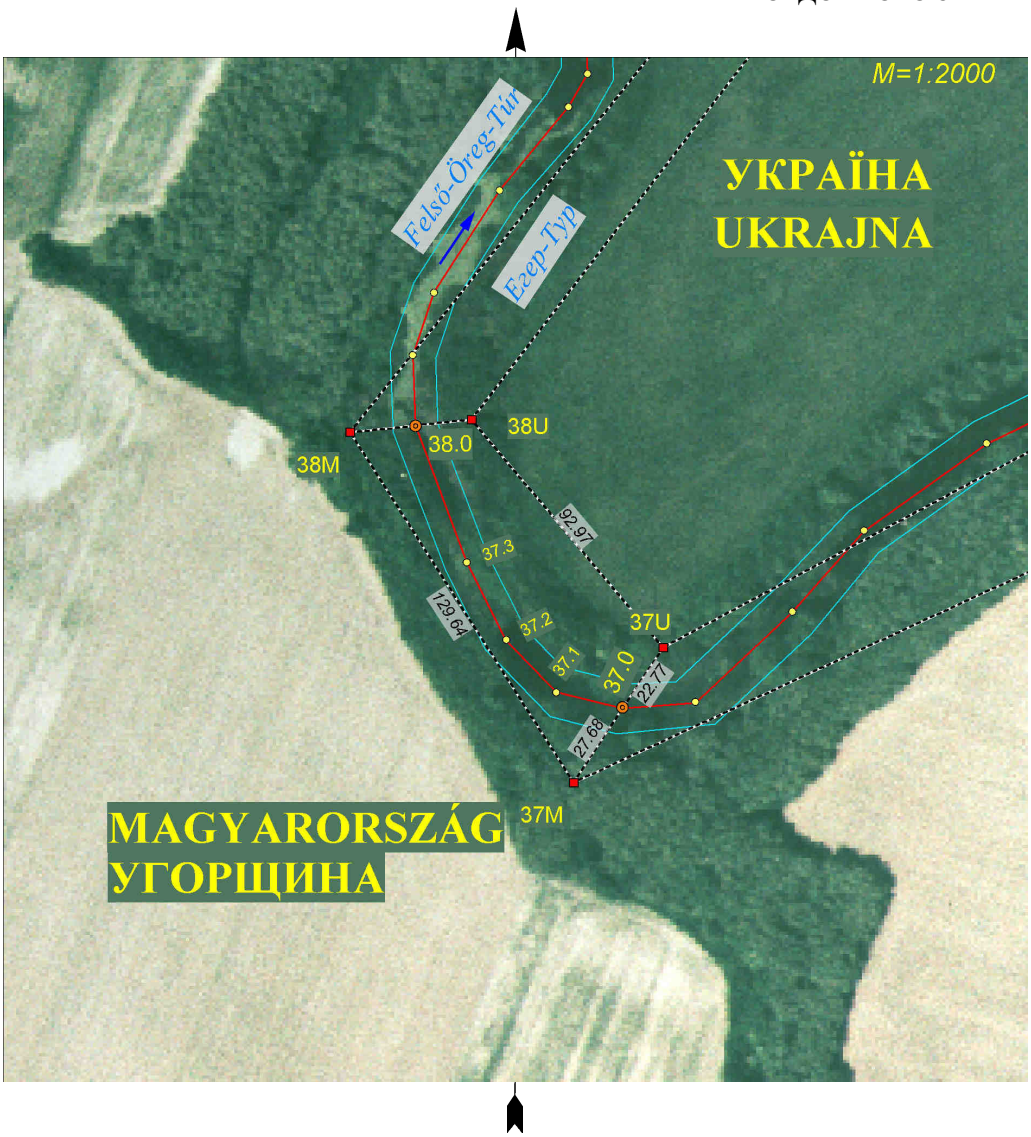

E jegyzőkönyv két példányban, mindkettő magyar és ukrán nyelven készült, mindkét példány egyaránt hiteles.
Budapest, 2003. …….…… .

Dr. Dián József
ezredes
a Határbizottság
magyar küldöttségének elnöke

Borisz Tregubov
vezérőrnagy
a Határbizottság
ukrán küldöttségének elnöke

Busics Imre
okleveles mérnök
a közös műszaki csoport
magyar vezetője

Olekszandr Juszupov
ezredes
a közös műszaki csoport
ukrán vezetője

Vízi szakasz

JEGYZŐKÖNYV

A 38. SZÁMÚ HATÁRJELRŐL

A Határbizottság megállapította, hogy ezen határjel a Felső-Öreg-Túr időnként vizenyős medrének mindkét partján elhelyezkedő egy-egy vasbeton határoszlopból áll, melyek közvetett módon jelölik az államhatár vonalának a két határoszlop egyenese mentén a Felső-Öreg-Túr medrében lévő töréspontját (38.0 számú határpontot), melynek koordinátái az S-42 rendszerben:

X= 5318169.84 Y= 4637488.65

A Magyar Köztársaság területén álló 38M számú határoszlop a Felső-Öreg-Túr időnként vizenyős medrének nyugati partján, töltésen, bokros részen helyezkedik el.
A 38M számú határoszlop koordinátái az S-42 rendszerben:

X= 5318168.21 Y= 4637468.23 H= 119.22

Ukrajna területén álló 38U számú határoszlop a Felső-Öreg-Túr időnként vizenyős medrének keleti, szakadékos partján, fás, bokros részen helyezkedik el.
A 38U számú határoszlop koordinátái az S-42 rendszerben:

X= 5318171.24 Y= 4637506.12 H= 118.61

A határvonal a 38. számú határjeltől a Felső-Öreg-Túr időnként vizenyős medrének közepén, általában északkeleti irányban halad 27 darab, a terepen jelöletlen határponton keresztül a 39. számú határjelig.

Az adott határszakaszra vonatkozó irányszög és távolság adatok:

Határjeltől/határponttól	*határjelig/határpontig*	*irányszög (° , ')*	*távolság (m)*
38M	38.0	85 25.1	20.48
38M	39M	39 58.5	447.32
38U	38.0	265 25.1	17.53
38U	39U	38 47.7	472.42

A 38-as és a 39-es számú határjelek közötti határvonal hossza : 517.04 méter

A 38. számú határjel elhelyezkedését a terepen a túloldali fotótérkép vázlat tartalmazza.

FOTÓTÉRKÉP VÁZLAT № 38 ФОТОСХЕМА ПРИКОРДОННОГО ЗНАКА



E jegyzőkönyv két példányban, mindkettő magyar és ukrán nyelven készült, mindkét példány egyaránt hiteles.
Budapest, 2003. …….. .

Dr. Dián József
ezredes
a Határbizottság
magyar küldöttségének elnöke

Borisz Tregubov
vezérőrnagy
a Határbizottság
ukrán küldöttségének elnöke

Busics Imre
okleveles mérnök
a közös műszaki csoport
magyar vezetője

Olekszandr Juszupov
ezredes
a közös műszaki csoport
ukrán vezetője

Vízi szakasz

JEGYZŐKÖNYV

A 39. SZÁMÚ HATÁRJELRŐL

A Határbizottság megállapította, hogy ezen határjel a Felső-Öreg-Túr időnként vizenyős medrének mindkét partján elhelyezkedő egy-egy vasbeton határoszlopból áll, melyek közvetett módon jelölik az államhatár vonalának a két határoszlop egyenese mentén a Felső-Öreg-Túr medrében lévő töréspontját (39.0 számú határpontot), melynek koordinátái az S-42 rendszerben:

X= 5318529.79 Y= 4637786.33

A Magyar Köztársaság területén álló 39M számú határoszlop a Felső-Öreg-Túr időnként vizenyős medrének nyugati partján, töltésen, bokros részen helyezkedik el.
A 39M számú határoszlop koordinátái az S-42 rendszerben:

X= 5318511.00 Y= 4637755.61 H= 119.01

Ukrajna területén álló 39U számú határoszlop a Felső-Öreg-Túr időnként vizenyős medrének keleti szakadékos partján, bokros részen helyezkedik el.
A 39U számú határoszlop koordinátái az S-42 rendszerben:

X= 5318539.44 Y= 4637802.11 H= 118.63

A határvonal a 39. számú határjeltől a Felső-Öreg-Túr időnként vizenyős medrének közepén, általában északnyugati irányban halad 12 darab, a terepen jelöletlen határponton keresztül a 40. számú határjelig.

Az adott határszakaszra vonatkozó irányszög és távolság adatok:

Határjeltől/határponttól	*határjelig/határpontig*	*irányszög (° , ')*	*távolság (m)*
39M	39.0	58 33.2	36.01
39M	40M	315 2.2	221.01
39U	39.0	238 33.2	18.50
39U	40U	310 14.8	224.31

A 39-es és a 40-es számú határjelek közötti határvonal hossza : 241.03 méter

A 39. számú határjel elhelyezkedését a terepen a túloldali fotótérkép vázlat tartalmazza.

FOTÓTÉRKÉP VÁZLAT № 39 ФОТОСХЕМА ПРИКОРДОННОГО ЗНАКА

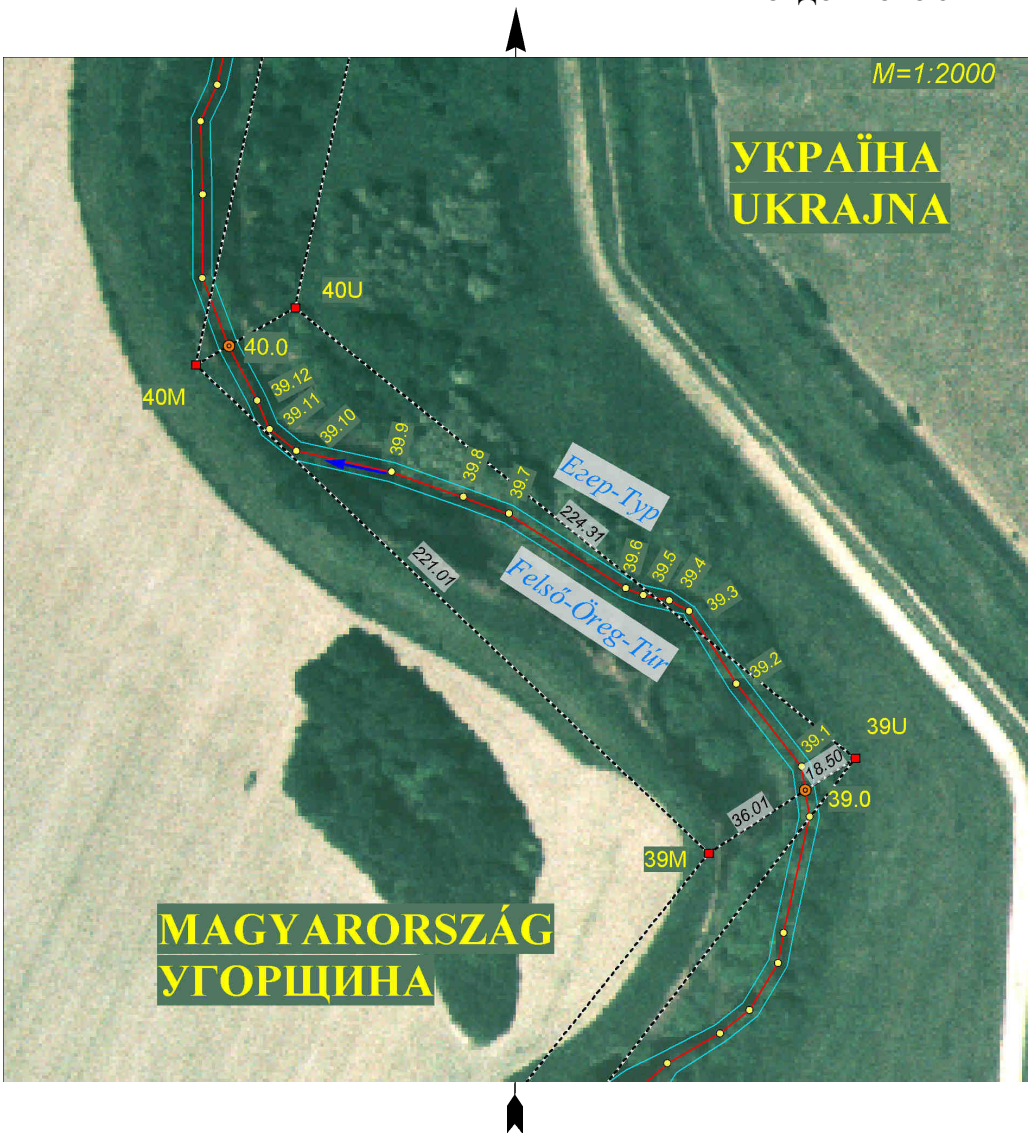

E jegyzőkönyv két példányban, mindkettő magyar és ukrán nyelven készült, mindkét példány egyaránt hiteles.
Budapest, 2003. …….…… .

Dr. Dián József
ezredes
a Határbizottság
magyar küldöttségének elnöke

Borisz Tregubov
vezérőrnagy
a Határbizottság
ukrán küldöttségének elnöke

Busics Imre
okleveles mérnök
a közös műszaki csoport
magyar vezetője

Olekszandr Juszupov
ezredes
a közös műszaki csoport
ukrán vezetője

Vízi szakasz

JEGYZŐKÖNYV

A 40. SZÁMÚ HATÁRJELRŐL

A Határbizottság megállapította, hogy ezen határjel a Felső-Öreg-Túr időnként vizenyős medrének mindkét partján elhelyezkedő egy-egy vasbeton határoszlopból áll, melyek közvetett módon jelölik az államhatár vonalának a két határoszlop egyenese mentén a Felső-Öreg-Túr medrében lévő töréspontját (40.0 számú határpontot), melynek koordinátái az S-42 rendszerben:

X= 5318672.89 Y= 4637609.65

A Magyar Köztársaság területén álló 40M számú határoszlop a Felső-Öreg-Túr időnként vizenyős medrének nyugati partján, töltésen, bokros részen helyezkedik el.
A 40M számú határoszlop koordinátái az S-42 rendszerben:

X= 5318667.38 Y= 4637599.43 H= 119.22

Ukrajna területén álló 40U számú határoszlop a Felső-Öreg-Túr időnként vizenyős medrének keleti szakadékos partján, fákkal benőtt részen helyezkedik el.
A 40U számú határoszlop koordinátái az S-42 rendszerben:

X= 5318684.36 Y= 4637630.90 H= 118.72

A határvonal a 40. számú határjeltől a Felső-Öreg-Túr időnként vizenyős medrének közepén, általában észak-északkeleti irányban halad 13 darab, a terepen jelöletlen határponton keresztül a 41. számú határjelig.

Az adott határszakaszra vonatkozó irányszög és távolság adatok:

Határjeltől/határponttól	*határjelig/határpontig*	*irányszög (° , ')*	*távolság (m)*
40M	40.0	61 38.5	11.61
40M	41M	13 35.2	206.93
40U	40.0	241 38.5	24.15
40U	41U	13 35.5	217.52

A 40-es és a 41-es számú határjelek közötti határvonal hossza : 238.79 méter

A 40. számú határjel elhelyezkedését a terepen a túloldali fotótérkép vázlat tartalmazza.

FOTÓTÉRKÉP VÁZLAT № 40 ФОТОСХЕМА ПРИКОРДОННОГО ЗНАКА



E jegyzőkönyv két példányban, mindkettő magyar és ukrán nyelven készült, mindkét példány egyaránt hiteles.
Budapest, 2003. …….…… .

Dr. Dián József
ezredes
a Határbizottság
magyar küldöttségének elnöke

Borisz Tregubov
vezérőrnagy
a Határbizottság
ukrán küldöttségének elnöke

Busics Imre
okleveles mérnök
a közös műszaki csoport
magyar vezetője

Olekszandr Juszupov
ezredes
a közös műszaki csoport
ukrán vezetője

Vízi szakasz

JEGYZŐKÖNYV

A 41. SZÁMÚ HATÁRJELRŐL

A Határbizottság megállapította, hogy ezen határjel a Felső-Öreg-Túr időnként vizenyős medrének mindkét partján elhelyezkedő egy-egy vasbeton határoszlopból áll, melyek közvetett módon jelölik az államhatár vonalának a két határoszlop egyenese mentén a Felső-Öreg-Túr medrében lévő töréspontját (41.0 számú határpontot), melynek koordinátái az S-42 rendszerben:

X= 5318886.15 Y= 4637670.01

A Magyar Köztársaság területén álló 41M számú határoszlop a Felső-Öreg-Túr időnként vizenyős medrének nyugati, lankás partján, bokros részen helyezkedik el.
A 41M számú határoszlop koordinátái az S-42 rendszerben:

X= 5318868.52 Y= 4637648.04 H= 117.71

Ukrajna területén álló 41U számú határoszlop a Felső-Öreg-Túr időnként vizenyős medrének keleti, szakadékos partján, bokros részen helyezkedik el.
A 41U számú határoszlop koordinátái az S-42 rendszerben:

X= 5318895.79 Y= 4637682.02 H= 118.48

A határvonal a 41. számú határjeltől a Felső-Öreg-Túr időnként vizenyős medrének közepén, általában nyugat-északnyugati irányban halad 23 darab, a terepen jelöletlen határponton keresztül, a 41.22 számú, a terepen jelöletlen határpontnál töltést metszve a 42. számú határjelig.

Az adott határszakaszra vonatkozó irányszög és távolság adatok:

Határjeltől/határponttól	*határjelig/határpontig*	*irányszög (° , ')*	*távolság (m)*
41M	41.0	51 14.8	28.17
41M	42M	291 29.4	505.75
41U	41.0	231 14.8	15.40
41U	42U	291 52.9	518.15

A 41-es és a 42-es számú határjelek közötti határvonal hossza : 596.23 méter

A 41. számú határjel elhelyezkedését a terepen a túloldali fotótérkép vázlat tartalmazza.

FOTÓTÉRKÉP VÁZLAT № 41 ФОТОСХЕМА ПРИКОРДОННОГО ЗНАКА



E jegyzőkönyv két példányban, mindkettő magyar és ukrán nyelven készült, mindkét példány egyaránt hiteles.
Budapest, 2003. …….…… .

Dr. Dián József
ezredes
a Határbizottság
magyar küldöttségének elnöke

Borisz Tregubov
vezérőrnagy
a Határbizottság
ukrán küldöttségének elnöke

Busics Imre
okleveles mérnök
a közös műszaki csoport
magyar vezetője

Olekszandr Juszupov
ezredes
a közös műszaki csoport
ukrán vezetője

Vízi szakasz

JEGYZŐKÖNYV

A 42. SZÁMÚ HATÁRJELRŐL

A **H**atárbiz*o*ttság megállapít*o*tta, *ho*gy ezen *h*atárjel a Felső-Öreg-**T**úr időnként vizenyős medrének mindkét partján el*h*elyezkedő egy-egy vasbeton határoszlopból áll, melyek közvetett módon jelölik az államhatár vonalának a két határoszlop egyenese mentén a Felső-Öreg-**T**úr medrében lévő töréspontját (42.0 számú *h*atárp*o*nt*o*t), melynek koordinátái az S-42 rendszerben:

X= 5319070.26 Y= 4637188.59

A Magyar Köztársaság területén álló 42M számú határoszlop a Felső-Öreg-Túr időnként vizenyős medrének déli, lankás partján, erdős részen *h*elyezkedik el.
A 42M számú határoszlop koordinátái az S-42 rendszerben:

X= 5319053.80 Y= 4637177.45 H= 118.2

Ukrajna területén áll*ó* 42U számú *h*atár*o*szl*o*p a Felső-Öreg-**T**úr időnként vizenyős medrének északi, szakadék*o*s partján, erdős részen *h*elyezkedik el.
A 42U számú határoszlop koordinátái az S-42 rendszerben:

X= 5319088.90 Y= 4637201.20 H=118.5

A *h*atárv*o*nal a 42. számú *h*atárjeltől a Felső-Öreg-**T**úr időnként vizenyős medrének közepén, általában észak-északkeleti irányban halad 9 darab, a terepen jelöletlen határponton keresztül a 43.0 számú, a terepen jelöletlen határpontig. E határpontnál a határvonal északkeleti irányba fordul és egyenes vonalban halad a 43. számú határjel középponti kövéig.
Az adott határszakaszra vonatkozó irányszög és távolság adatok:

Határjeltől/határponttól	*határjelig/határpontig*	*irányszög (° , ')*	*távolság (m)*
42M	42.0	34 4.7	19.88
42M	43	26 33.9	309.15
42M	43Mio	22 42.8	262.41
42U	42.0	214 4.7	22.50
42U	43	25 22.5	267.19

A 42-es és a 43. számú határjel középponti köve közötti határvonal hossza : 317.33 méter

A 42. számú határjel elhelyezkedését a terepen a túloldali fotótérkép vázlat tartalmazza.

FOTÓTÉRKÉP VÁZLAT № 42 ФОТОСХЕМА ПРИКОРДОННОГО ЗНАКА

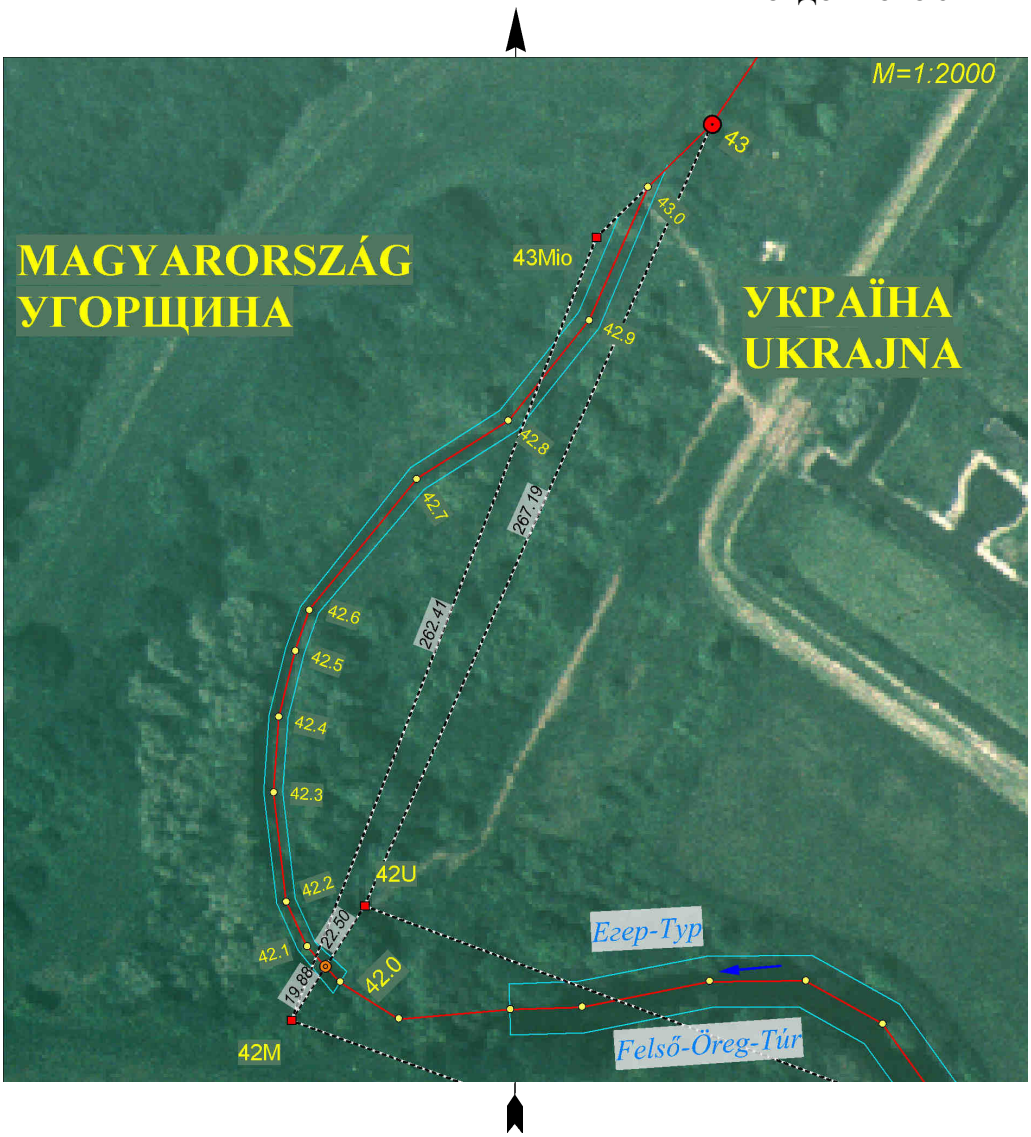

E jegyzőkönyv két példányban, mindkettő magyar és ukrán nyelven készült, mindkét példány egyaránt hiteles.
Budapest, 2003. …….. .

Dr. Dián József
ezredes
a Határbizottság
magyar küldöttségének elnöke

Borisz Tregubov
vezérőrnagy
a Határbizottság
ukrán küldöttségének elnöke

Busics Imre
okleveles mérnök
a közös műszaki csoport
magyar vezetője

Olekszandr Juszupov
ezredes
a közös műszaki csoport
ukrán vezetője

Átmeneti szakasz

JEGYZŐKÖNYV

A 43. SZÁMÚ HATÁRJELRŐL

A Határbizottság megállapította, hogy ezen határjel a határvonal töréspontján álló középponti gránitkőből és a határvonaltól 2,5 – 2,5 méterre elhelyezett egy-egy vasbeton határoszlopból, valamint egy darab magyar irányoszlopból áll.
A határvonalnak a vízi szakaszról szárazföldi szakaszra való fordulópontja a 43.0 határpont, amely közvetett módon jelöli meg a határvonal töréspontját és a 43Mio irányoszlop valamint a 43. számú határjel középponti kövének egyenesében helyezkedik el.
A 43.0 számú jelöletlen határpont koordinátái az S-42 rendszerben:

X= 5319311.28 Y= 4637295.30

A 43. számú határjel a Felső-Öreg-Túr időnként vizenyős medrének észak-keleti, meredek partján, a Palád- patak régi, keskeny töltésének déli végén, bokros részen helyezkedik el.
A 43. számú határjel középpontjának koordinátái az S-42 rendszerben:

X= 5319330.31 Y= 4637315.70 H= 119.70

A Magyar Köztársaság területén álló 43Mio számú irányoszlop a Felső-Öreg-Túr időnként vizenyős medrének nyugati, lankás partján, bokros, fás részen helyezkedik el.
A 43Mio számú határoszlop koordinátái az S-42 rendszerben:

X= 5319295.86 Y= 4637278.77 H= 116.97

A határvonal a 43. számú határjel központi kövétől a Palád-patak régi, keskeny töltésén észak-északkeleti irányban, tört vonalban 2 darab kiegészítő határjelen keresztül halad a 44. számú határjelig.

Az adott határszakaszra vonatkozó irányszög és távolság adatok:

Határjeltől/*h*atárponttól	*határjelig/határpontig*	*irányszög (°, ’)*	*távolság (m)*
43	43.0	226 59.4	27.90
43Mio	43.0	46 59.4	22.61
43	43.1	35 32.3	177.52
43.1	43.2	38 34.0	169.31
43.2	44	27 12.3	199.88

A 43. számú határjel középponti köve és a 44. számú határjel közötti határvonal hossza : 546.71 méter

A 43. számú határjel elhelyezkedését a terepen a túloldali fotótérkép vázlat tartalmazza.

FOTÓTÉRKÉP VÁZLAT № 43 ФОТОСХЕМА ПРИКОРДОННОГО ЗНАКА



E jegyzőkönyv két példányban, mindkettő magyar és ukrán nyelven készült, mindkét példány egyaránt hiteles.
Budapest, 2003. …….…… .

Dr. Dián József
ezredes
a Határbizottság
magyar küldöttségének elnöke

Borisz Tregubov
vezérőrnagy
a Határbizottság
ukrán küldöttségének elnöke

Busics Imre
okleveles mérnök
a közös műszaki csoport
magyar vezetője

Olekszandr Juszupov
ezredes
a közös műszaki csoport
ukrán vezetője

Szárazföldi szakasz

JEGYZŐKÖNYV

A 44. SZÁMÚ HATÁRJELRŐL

A Határbizottság megállapította, hogy ezen határjel a határvonal töréspontján álló középponti kőből valamint a határvonaltól 2,5 – 2,5 méterre elhelyezett egy-egy vasbeton határoszlopból áll.
A 44. számú határjel a Palád-patak bal partján, annak régi, keskeny töltésén helyezkedik el.

A 44. számú határjel középpontjának koordinátái az S-42 rendszerben:

X= 5319784.91 Y= 4637615.81 H= 119.12

A határvonal a 44. számú határjeltől a Palád-patak régi, keskeny, bal oldali töltésén észak-keleti irányban, árkot keresztezve, 1 db kiegészítő határjelen keresztül tört vonalban halad, a 45. számú határjelig.

Az adott határszakaszra vonatkozó irányszög és távolság adatok:

Határjeltől/határponttól	*határjelig/határpontig*	*irányszög (° , ')*	*távolság (m)*
44	44.1	43 48.2	204.11
44.1	45	23 31.6	125.46

A 44-es és a 45-ös számú határjelek közötti határvonal hossza : 329.57 méter

A 44. számú határjel elhelyezkedését a terepen a túloldali fotótérkép vázlat tartalmazza.

FOTÓTÉRKÉP VÁZLAT № 44 ФОТОСХЕМА ПРИКОРДОННОГО ЗНАКА



E jegyzőkönyv két példányban, mindkettő magyar és ukrán nyelven készült, mindkét példány egyaránt hiteles.
Budapest, 2003. …….…… .

Dr. Dián József
ezredes
a Határbizottság
magyar küldöttségének elnöke

Borisz Tregubov
vezérőrnagy
a Határbizottság
ukrán küldöttségének elnöke

Busics Imre
okleveles mérnök
a közös műszaki csoport
magyar vezetője

Olekszandr Juszupov
ezredes
a közös műszaki csoport
ukrán vezetője

Szárazföldi szakasz

JEGYZŐKÖNYV

A 45. SZÁMÚ HATÁRJELRŐL

A Határbizottság megállapította, hogy ezen határjel a határvonal töréspontján álló középponti kőből valamint a *h*atárvonaltól 2,5 – 2,5 méterre elhelyezett egy-egy vasbeton határoszlopból áll.
A 45. számú határjel a Palád-patak bal partján, annak régi, keskeny töltésén, erdő sarkánál helyezkedik el.

A 45. számú határjel középpontjának koordinátái az S-42 rendszerben:

X= 5320047.25 Y= 4637807.17 H= 119.2

A *h*atárvonal a 45. számú *h*atárjeltől az erdőn keresztül, kelet-délkeleti irányban egyenes vonalban halad a 46. számú határjelig.

Az adott határszakaszra vonatkozó irányszög és távolság adatok:

Határjeltől/határponttól	*határjelig/határpontig*	*irányszög (° , ')*	*távolság (m)*
45	46	118 23.6	176.58

A 45-ös és a 46-os számú határjelek közötti határvonal hossza : 176.58 méter

A 45. számú határjel elhelyezkedését a terepen a túloldali fotótérkép vázlat tartalmazza.

FOTÓTÉRKÉP VÁZLAT № 45 ФОТОСХЕМА ПРИКОРДОННОГО ЗНАКА



E jegyzőkönyv két példányban, mindkettő magyar és ukrán nyelven készült, mindkét példány egyaránt hiteles.
Budapest, 2003. …….…… .

Dr. Dián József
ezredes
a Határbizottság
magyar küldöttségének elnöke

Borisz Tregubov
vezérőrnagy
a Határbizottság
ukrán küldöttségének elnöke

Busics Imre
okleveles mérnök
a közös műszaki csoport
magyar vezetője

Olekszandr Juszupov
ezredes
a közös műszaki csoport
ukrán vezetője

Szárazföldi szakasz

JEGYZŐKÖNYV

A 46. SZÁMÚ HATÁRJELRŐL

A Határbizottság megállapította, hogy ezen határjel a határvonal töréspontján álló középponti kőből valamint a határvonaltól 2,5 – 2,5 méterre elhelyezett egy-egy vasbeton határoszlopból áll.
A 46. számú határjel a Palád-patak keleti töltésének nyugati lábánál, erdő sarkánál helyezkedik el.

A 46. számú határjel középpontjának koordinátái az S-42 rendszerben:

X= 5319963.28 Y= 4637962.51 H= 118.53

A határvonal a 46. számú határjeltől az erdő délkeleti szélén, keleti-északkeleti irányban, egyenes vonalban halad a 47. számú határjelig.

Az adott határszakaszra vonatkozó irányszög és távolság adatok:

Határjeltől/határponttól	*határjelig/határpontig*	*irányszög (° , ')*	*távolság (m)*
46	47	63 31.6	186.37

A 46-os és a 47-es számú határjelek közötti határvonal hossza : 186.37 méter

A 46. számú határjel elhelyezkedését a terepen a túloldali fotótérkép vázlat tartalmazza.

FOTÓTÉRKÉP VÁZLAT № 46 ФОТОСХЕМА ПРИКОРДОННОГО ЗНАКА



E jegyzőkönyv két példányban, mindkettő magyar és ukrán nyelven készült, mindkét példány egyaránt hiteles.
Budapest, 2003. …….…… .

Dr. Dián József
ezredes
a Határbizottság
magyar küldöttségének elnöke

Borisz Tregubov
vezérőrnagy
a Határbizottság
ukrán küldöttségének elnöke

Busics Imre
okleveles mérnök
a közös műszaki csoport
magyar vezetője

Olekszandr Juszupov
ezredes
a közös műszaki csoport
ukrán vezetője

Szárazföldi szakasz

JEGYZŐKÖNYV

A 47. SZÁMÚ HATÁRJELRŐL

A Határbizottság megállapította, hogy ezen határjel a határvonal töréspontján álló középponti kőből valamint a határvonaltól 2,5 – 2,5 méterre elhelyezett egy-egy vasbeton határoszlopból áll.
A 47. számú határjel a Palád-patak keleti töltésének nyugati lábánál, erdő sarkánál helyezkedik el.

A 47. számú határjel középpontjának koordinátái az S-42 rendszerben:

X= 5320046.36 Y= 4638129.34 H= 119.81

A határvonal a 47. számú határjeltől az erdő keleti szélén, észak-északnyugati irányban, egyenes vonalban halad a 48. számú határjelig.

Az adott határszakaszra vonatkozó irányszög és távolság adatok:

Határjeltől/határponttól	*határjelig/határpontig*	*irányszög (° , ')*	*távolság (m)*
47	48	335 9.3	402.80

A 47-es és a 48-as számú határjelek közötti határvonal hossza : 402.80 méter

A 47. számú határjel elhelyezkedését a terepen a túloldali fotótérkép vázlat tartalmazza.

FOTÓTÉRKÉP VÁZLAT № 47 ФОТОСХЕМА ПРИКОРДОННОГО ЗНАКА



E jegyzőkönyv két példányban, mindkettő magyar és ukrán nyelven készült, mindkét példány egyaránt hiteles.
Budapest, 2003. …….…… .

Dr. Dián József
ezredes
a Határbizottság
magyar küldöttségének elnöke

Borisz Tregubov
vezérőrnagy
a Határbizottság
ukrán küldöttségének elnöke

Busics Imre
okleveles mérnök
a közös műszaki csoport
magyar vezetője

Olekszandr Juszupov
ezredes
a közös műszaki csoport
ukrán vezetője

Szárazföldi szakasz

JEGYZŐKÖNYV

A 48. SZÁMÚ HATÁRJELRŐL

A Határbizottság megállapította, hogy ezen határjel a határvonal töréspontján álló középponti kőből valamint a határvonaltól 2,5 – 2,5 méterre elhelyezett egy-egy vasbeton határoszlopból áll.
A 48. számú határjel a Palád-patak bal partján, annal régi, keskeny töltésén, erdő sarkánál helyezkedik el.

A 48. számú határjel középpontjának koordinátái az S-42 rendszerben:

X= 5320411.88 Y= 4637960.10 H= 119.45

A határvonal a 48. számú határjeltől a Palád-patak régi, keskeny töltésén észak-északkeleti irányban, egyenes vonalban halad a 49. számú határjelig.

Az adott határszakaszra vonatkozó irányszög és távolság adatok:

Határjeltől/határponttól	*határjelig/határpontig*	*irányszög (° , ')*	*távolság (m)*
48	49	22 35.5	82.93

A 48-as és a 49-es számú határjelek közötti határvonal hossza : 82.93 méter

A 48. számú határjel elhelyezkedését a terepen a túloldali fotótérkép vázlat tartalmazza.

FOTÓTÉRKÉP VÁZLAT № 48 ФОТОСХЕМА ПРИКОРДОННОГО ЗНАКА



E jegyzőkönyv két példányban, mindkettő magyar és ukrán nyelven készült, mindkét példány egyaránt hiteles.
Budapest, 2003. …….…… .

Dr. Dián József
ezredes
a Határbizottság
magyar küldöttségének elnöke

Borisz Tregubov
vezérőrnagy
a Határbizottság
ukrán küldöttségének elnöke

Busics Imre
okleveles mérnök
a közös műszaki csoport
magyar vezetője

Olekszandr Juszupov
ezredes
a közös műszaki csoport
ukrán vezetője

Szárazföldi szakasz

JEGYZŐKÖNYV

A 49. SZÁMÚ HATÁRJELRŐL

A Határbizottság megállapította, hogy ezen határjel a határvonal töréspontján álló középponti kőből valamint a határvonaltól 2,5 – 2,5 méterre elhelyezett egy-egy vasbeton határoszlopból áll.
A 49. számú határjel a Palád-patak bal partján lévő régi, keskeny töltés közepén, réten helyezkedik el.

A 49. számú határjel középpontjának koordinátái az S-42 rendszerben:

X= 5320488.45 Y= 4637991.96 H= 120.32

A határvonal a 49. számú határjeltől a Palád-patak régi keskeny töltésének közepén, keleti irányban, 1 db kiegészítő határjelen keresztül, tört vonalban halad az 50. számú határjelig.

Az adott határszakaszra vonatkozó irányszög és távolság adatok:

Határjeltől/határponttól	*határjelig/határpontig*	*irányszög (° , ')*	*távolság (m)*
49	49.1	99 40.6	73.54
49.1	50	81 3.4	145.94

A 49-es és az 50-es számú határjelek közötti határvonal hossza : 219.48 méter

A 49. számú határjel elhelyezkedését a terepen a túloldali fotótérkép vázlat tartalmazza.

FOTÓTÉRKÉP VÁZLAT № 49 ФОТОСХЕМА ПРИКОРДОННОГО ЗНАКА

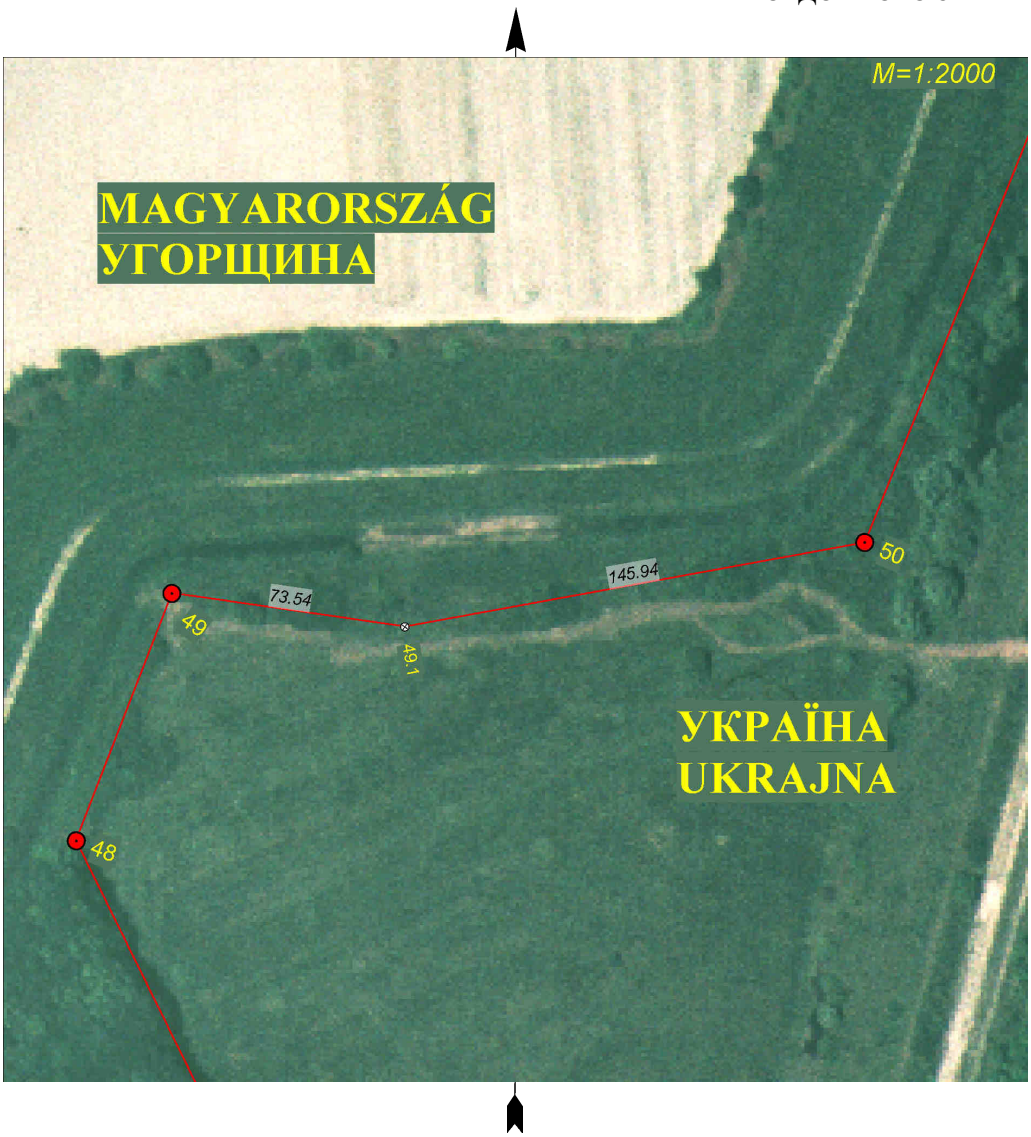

E jegyzőkönyv két példányban, mindkettő magyar és ukrán nyelven készült, mindkét példány egyaránt hiteles.
Budapest, 2003. …….…… .

Dr. Dián József
ezredes
a Határbizottság
magyar küldöttségének elnöke

Borisz Tregubov
vezérőrnagy
a Határbizottság
ukrán küldöttségének elnöke

Busics Imre
okleveles mérnök
a közös műszaki csoport
magyar vezetője

Olekszandr Juszupov
ezredes
a közös műszaki csoport
ukrán vezetője

Szárazföldi szakasz

JEGYZŐKÖNYV

Az 50. SZÁMÚ HATÁRJELRŐL

A Határbizottság megállapította, hogy ezen határjel a határvonal töréspontján álló középponti kőből valamint a határvonaltól 2,5 – 2,5 méterre elhelyezett egy-egy vasbeton határoszlopból áll.
Az 50. számú határjel a Palád- patak kanyarulatában, annak bal partján lévő régi, keskeny töltés közepén, réten, bokros részen helyezkedik el.

Az 50. számú határjel középpontjának koordinátái az S-42 rendszerben:

X= 5320498.78 Y= 4638208.62 H= 119.00

A határvonal az 50. számú határjeltől a Palád- patak régi, keskeny töltésének közepén, észak-északkeleti irányban, egyenes vonalban halad az 51. számú határjelig.

Az adott határszakaszra vonatkozó irányszög és távolság adatok:

Határjeltől/határponttól	*határjelig/határpontig*	*irányszög (° , ')*	*távolság (m)*
50	51	23 16.8	208.21

Az 50-es és az 51-es számú határjelek közötti határvonal hossza : 208.21 méter

Az 50. számú határjel elhelyezkedését a terepen a túloldali fotótérkép vázlat tartalmazza.

FOTÓTÉRKÉP VÁZLAT № 50 ФОТОСХЕМА ПРИКОРДОННОГО ЗНАКА



E jegyzőkönyv két példányban, mindkettő magyar és ukrán nyelven készült, mindkét példány egyaránt hiteles.
Budapest, 2003. …….…… .

Dr. Dián József
ezredes
a Határbizottság
magyar küldöttségének elnöke

Borisz Tregubov
vezérőrnagy
a Határbizottság
ukrán küldöttségének elnöke

Busics Imre
okleveles mérnök
a közös műszaki csoport
magyar vezetője

Olekszandr Juszupov
ezredes
a közös műszaki csoport
ukrán vezetője

Szárazföldi szakasz

JEGYZŐKÖNYV

A 51. SZÁMÚ HATÁRJELRŐL

A Határbizottság megállapította, hogy ezen határjel a határvonal töréspontján álló középponti kőből valamint a határvonaltól 2,5 – 2,5 méterre elhelyezett egy-egy vasbeton határoszlopból áll.
Az 51. számú határjel a Palád-patak bal partján, annak kanyarulatában lévő régi, keskeny töltés közepén, bokros részen helyezkedik el.

Az 51. számú határjel középpontjának koordinátái az S-42 rendszerben:

X= 5320690.04 Y= 4638290.91 H= 120.01

A határvonal az 51. számú határjeltől a Palád-patak régi, keskeny töltésének közepén, általában északkeleti irányban, 2 darab kiegészítő határjelen keresztül, egyenes vonalban halad az 52. számú határjelig.

Az adott határszakaszra vonatkozó irányszög és távolság adatok:

Határjeltől/határponttól	*határjelig/határpontig*	*irányszög (° , ')*	*távolság (m)*
51	51.1	36 39.2	204.05
51.1	51.2	36 39.2	204.05
51.2	52	36 39.2	204.05

Az 51-es és az 52-es számú határjelek közötti határvonal hossza : 612.15 méter

A 51. számú határjel elhelyezkedését a terepen a túloldali fotótérkép vázlat tartalmazza.

FOTÓTÉRKÉP VÁZLAT № 51 ФОТОСХЕМА ПРИКОРДОННОГО ЗНАКА



E jegyzőkönyv két példányban, mindkettő magyar és ukrán nyelven készült, mindkét példány egyaránt hiteles.
Budapest, 2003. …….…… .

Dr. Dián József
ezredes
a Határbizottság
magyar küldöttségének elnöke

Borisz Tregubov
vezérőrnagy
a Határbizottság
ukrán küldöttségének elnöke

Busics Imre
okleveles mérnök
a közös műszaki csoport
magyar vezetője

Olekszandr Juszupov
ezredes
a közös műszaki csoport
ukrán vezetője

Szárazföldi szakasz

JEGYZŐKÖNYV

A 52. SZÁMÚ HATÁRJELRŐL

A Határbizottság megállapította, hogy ezen határjel a határvonal töréspontján álló középponti kőből valamint a határvonaltól 2,5 – 2,5 méterre elhelyezett egy-egy vasbeton határoszlopból áll.
Az 52. számú határjel a Palád-patak bal partján, régi, keskeny töltés közepén, bokros részen helyezkedik el.

Az 52. számú határjel középpontjának koordinátái az S-42 rendszerben:

X= 5321181.14 Y= 4638656.34 H= 119.56

A határvonal az 52. számú határjeltől a Palád-patak régi, keskeny töltésének közepén, általában északkeleti irányban, 1 darab kiegészítő határjelen keresztül, tört vonalban halad az 53. számú határjelig.

Az adott határszakaszra vonatkozó irányszög és távolság adatok:

Határjeltől/határponttól	*határjelig/határpontig*	*irányszög (° , ')*	*távolság (m)*
52	52.1	40 59.4	40.25
52.1	53	51 44.3	173.86

Az 52-es és az 53-as számú határjelek közötti határvonal hossza : 214.11 méter

A 52. számú határjel elhelyezkedését a terepen a túloldali fotótérkép vázlat tartalmazza.

FOTÓTÉRKÉP VÁZLAT № 52 ФОТОСХЕМА ПРИКОРДОННОГО ЗНАКА



E jegyzőkönyv két példányban, mindkettő magyar és ukrán nyelven készült, mindkét példány egyaránt hiteles.
Budapest, 2003. …….…… .

Dr. Dián József
ezredes
a Határbizottság
magyar küldöttségének elnöke

Borisz Tregubov
vezérőrnagy
a Határbizottság
ukrán küldöttségének elnöke

Busics Imre
okleveles mérnök
a közös műszaki csoport
magyar vezetője

Olekszandr Juszupov
ezredes
a közös műszaki csoport
ukrán vezetője

Szárazföldi szakasz

JEGYZŐKÖNYV

A 53. SZÁMÚ HATÁRJELRŐL

A Határbizottság megállapította, hogy ezen határjel a határvonal töréspontján álló középponti kőből valamint a határvonaltól 2,5 – 2,5 méterre elhelyezett egy-egy vasbeton határoszlopból áll.
Az 53. számú határjel a Palád-patak bal partján régi, keskeny töltés közepén, bokros részen helyezkedik el.

Az 53. számú határjel középpontjának koordinátái az S-42 rendszerben:

X= 5321319.18 Y= 4638819.25 H= 120.76

A határvonal az 53. számú határjeltől egyenes vonalban halad 1 darab kiegészítő határjelen keresztül, kelet-északkeleti irányban az 54. számú határjelig.

Az adott határszakaszra vonatkozó irányszög és távolság adatok:

Határjeltől/határponttól	*határjelig/határpontig*	*irányszög (° , ')*	*távolság (m)*
53	53.1	62 5.0	289.16
53.1	54	62 5.0	289.17

Az 53-as és az 54-es számú határjelek közötti határvonal hossza : 578.33 méter

A 53. számú határjel elhelyezkedését a terepen a túloldali fotótérkép vázlat tartalmazza.

FOTÓTÉRKÉP VÁZLAT № 53 ФОТОСХЕМА ПРИКОРДОННОГО ЗНАКА



E jegyzőkönyv két példányban, mindkettő magyar és ukrán nyelven készült, mindkét példány egyaránt hiteles.
Budapest, 2003. …….…… .

Dr. Dián József
ezredes
a Határbizottság
magyar küldöttségének elnöke

Borisz Tregubov
vezérőrnagy
a Határbizottság
ukrán küldöttségének elnöke

Busics Imre
okleveles mérnök
a közös műszaki csoport
magyar vezetője

Olekszandr Juszupov
ezredes
a közös műszaki csoport
ukrán vezetője

Szárazföldi szakasz

JEGYZŐKÖNYV

A 54. SZÁMÚ HATÁRJELRŐL

A Határbizottság megállapította, hogy ezen határjel a határvonal töréspontján álló középponti kőből valamint a határvonaltól 2,5 – 2,5 méterre elhelyezett egy-egy vasbeton határoszlopból áll.
Az 54. számú határjel a Palád-patak bal partján, annak kanyarulatában, bokros részen helyezkedik el.

Az 54. számú határjel középpontjának koordinátái az S-42 rendszerben:

X= 5321589.96 Y= 4639330.27 H= 119.72

A határvonal az 54. számú határjeltől a Palád-patak bal partján, észak-északnyugati irányban, egyenes vonalban halad az 55. számú határjelig.

Az adott határszakaszra vonatkozó irányszög és távolság adatok:

Határjeltől/határponttól	*határjelig/határpontig*	*irányszög (° , ')*	*távolság (m)*
54	55	341 51.8	241.04

Az 54-es és az 55-ös számú határjelek közötti határvonal hossza : 241.04 méter

A 54. számú határjel elhelyezkedését a terepen a túloldali fotótérkép vázlat tartalmazza.

FOTÓTÉRKÉP VÁZLAT № 54 ФОТОСХЕМА ПРИКОРДОННОГО ЗНАКА



E jegyzőkönyv két példányban, mindkettő magyar és ukrán nyelven készült, mindkét példány egyaránt hiteles.
Budapest, 2003. ……..…… .

Dr. Dián József
ezredes
a Határbizottság
magyar küldöttségének elnöke

Borisz Tregubov
vezérőrnagy
a Határbizottság
ukrán küldöttségének elnöke

Busics Imre
okleveles mérnök
a közös műszaki csoport
magyar vezetője

Olekszandr Juszupov
ezredes
a közös műszaki csoport
ukrán vezetője

Szárazföldi szakasz

JEGYZŐKÖNYV

A 55. SZÁMÚ HATÁRJELRŐL

A Határbizottság megállapította, hogy ezen határjel a határvonal töréspontján álló középponti kőből valamint a határvonaltól 2,5 – 2,5 méterre elhelyezett egy-egy vasbeton határoszlopból áll.
Az 55. számú határjel a Palád-patak bal partján, a 811-3011 számú felsőrendű háromszögelési ponttól északkeleti irányban 153,71 m-re, bokros részen helyezkedik el.

Az 55. számú határjel középpontjának koordinátái az S-42 rendszerben:

X= 5321819.02 Y= 4639255.24 H= 120.44

A határvonal az 55. számú határjeltől a Palád-patak baloldali, bokros partján, északi irányban, egyenes vonalban halad az 56. számú határjelig.

Az adott határszakaszra vonatkozó irányszög és távolság adatok:

Határjeltől/határponttól	*határjelig/határpontig*	*irányszög (° , ')*	*távolság (m)*
55	56	3 7.3	320.34

Az 55-ös és az 56-os számú határjelek közötti határvonal hossza : 320.34 méter

A 55. számú határjel elhelyezkedését a terepen a túloldali fotótérkép vázlat tartalmazza.

FOTÓTÉRKÉP VÁZLAT № 55 ФОТОСХЕМА ПРИКОРДОННОГО ЗНАКА

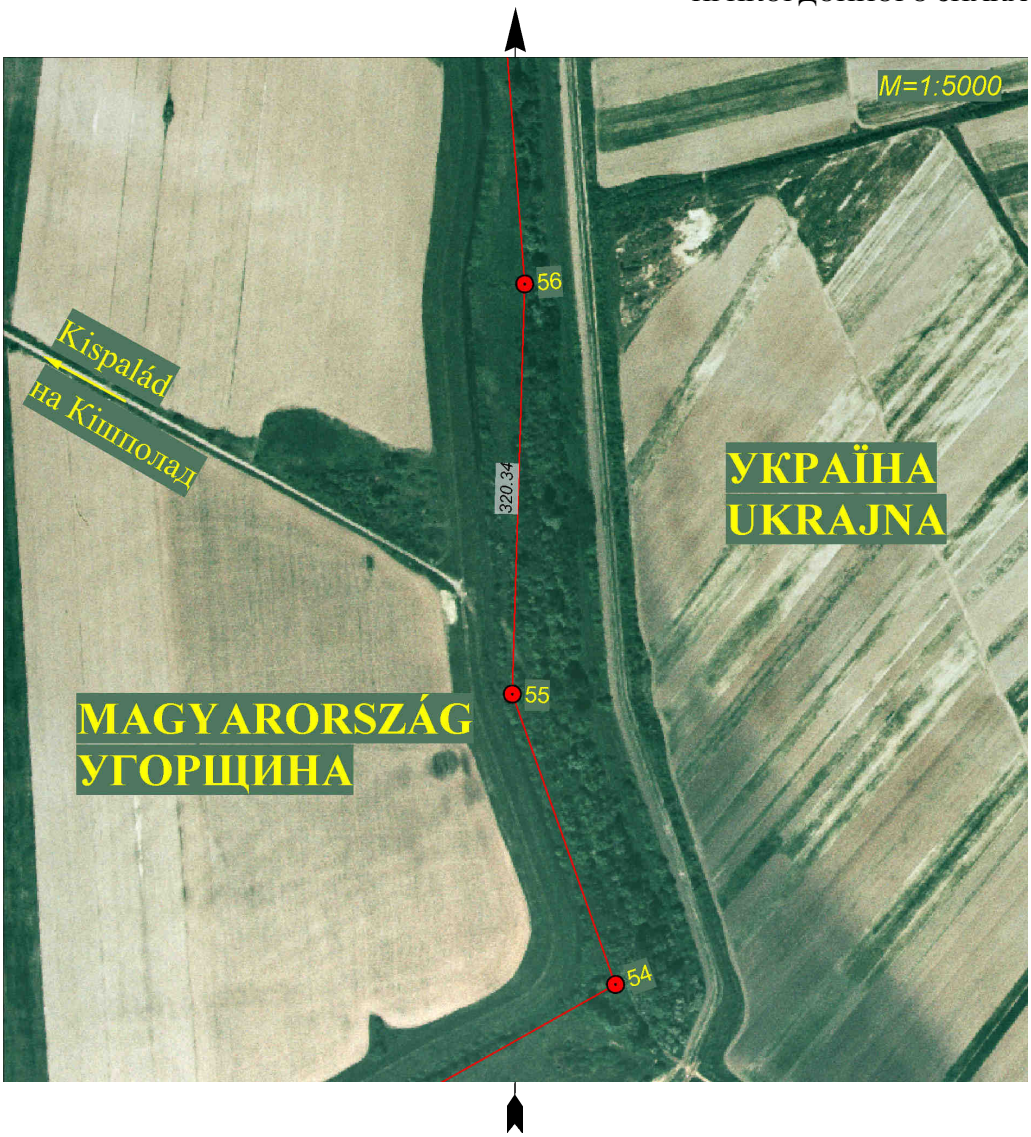

E jegyzőkönyv két példányban, mindkettő magyar és ukrán nyelven készült, mindkét példány egyaránt hiteles.
Budapest, 2003. …….…… .

Dr. Dián József
ezredes
a Határbizottság
magyar küldöttségének elnöke

Borisz Tregubov
vezérőrnagy
a Határbizottság
ukrán küldöttségének elnöke

Busics Imre
okleveles mérnök
a közös műszaki csoport
magyar vezetője

Olekszandr Juszupov
ezredes
a közös műszaki csoport
ukrán vezetője

Szárazföldi szakasz

JEGYZŐKÖNYV

A 56. SZÁMÚ HATÁRJELRŐL

A Határbizottság megállapította, hogy ezen határjel a határvonal töréspontján álló középponti kőből valamint a határvonaltól 2,5 – 2,5 méterre elhelyezett egy-egy vasbeton határoszlopból áll.
Az 56. számú határjel a Palád-patak bal partján, bokros részen helyezkedik el.

Az 56. számú határjel középpontjának koordinátái az S-42 rendszerben:

X= 5322138.88 Y= 4639272.68 H= 118.36

A határvonal az 56. számú határjeltől a Palád-patak bal partján, 1 darab kiegészítő határjelen keresztül, északi irányban, egyenes vonalban halad az 57. számú határjelig.

Az adott határszakaszra vonatkozó irányszög és távolság adatok:

Határjeltől/határponttól	*határjelig/határpontig*	*irányszög (°, ’)*	*távolság (m)*
56	56.1	357 3.6	217.74
56.1	57	357 3.6	236.36

Az 56-os és az 57-es számú határjelek közötti határvonal hossza : 454.10 méter

A 56. számú határjel elhelyezkedését a terepen a túloldali fotótérkép vázlat tartalmazza.

FOTÓTÉRKÉP VÁZLAT № 56 ФОТОСХЕМА ПРИКОРДОННОГО ЗНАКА

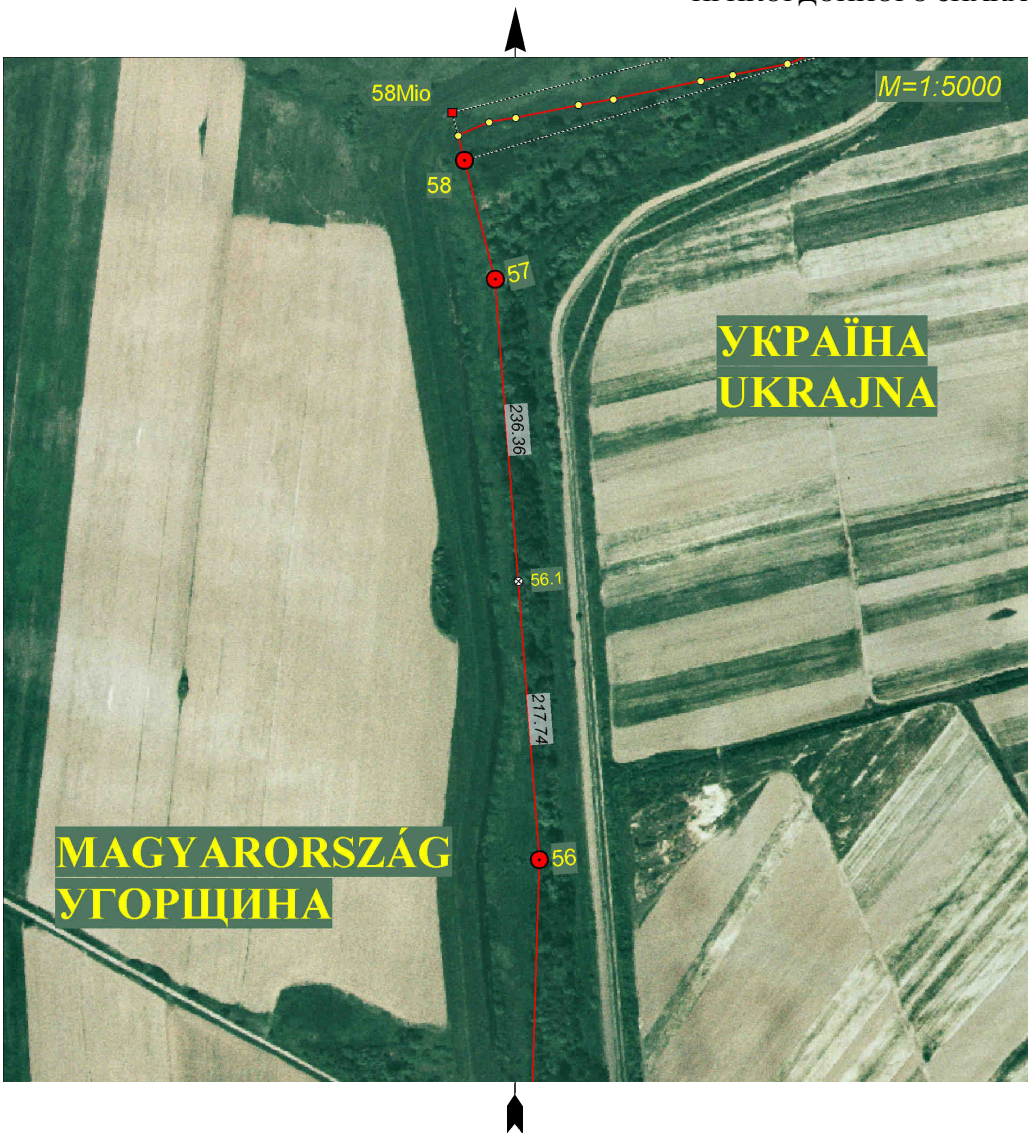

E jegyzőkönyv két példányban, mindkettő magyar és ukrán nyelven készült, mindkét példány egyaránt hiteles.
Budapest, 2003. …….…… .

Dr. Dián József
ezredes
a Határbizottság
magyar küldöttségének elnöke

Borisz Tregubov
vezérőrnagy
a Határbizottság
ukrán küldöttségének elnöke

Busics Imre
okleveles mérnök
a közös műszaki csoport
magyar vezetője

Olekszandr Juszupov
ezredes
a közös műszaki csoport
ukrán vezetője

Szárazföldi szakasz

JEGYZŐKÖNYV

A 57. SZÁMÚ HATÁRJELRŐL

A Határbizottság megállapította, hogy ezen határjel a határvonal töréspontján álló középponti kőből valamint a *h*atárvonaltól 2,5 – 2,5 méterre elhelyezett egy-egy vasbeton határoszlopból áll.
Az 57. számú határjel a Palád-patak bal partján, bokros részen helyezkedik el.

Az 57. számú határjel középpontjának koordinátái az S-42 rendszerben:

X= 5322592.38 Y= 4639249.38 H= 119.29

A *h*atárvonal az 57. számú *h*atárjeltől a Palád-patak bal partján, észak-északnyugati irányban, egyenes vonalban halad az 58. számú határjel középponti kövéig.

Az adott határszakaszra vonatkozó irányszög és távolság adatok:

Határjeltől/határponttól	*határjelig/határpontig*	*irányszög (°, ’)*	*távolság (m)*
57	58	346 59.1	96.13

Az 57-es és az 58-as határjel középponti köve közötti határvonal hossza : 96.13 méter

A 57. számú határjel elhelyezkedését a terepen a túloldali fotótérkép vázlat tartalmazza.

FOTÓTÉRKÉP VÁZLAT № 57 ФОТОСХЕМА ПРИКОРДОННОГО ЗНАКА



E jegyzőkönyv két példányban, mindkettő magyar és ukrán nyelven készült, mindkét példány egyaránt hiteles.
Budapest, 2003. …….…… .

Dr. Dián József
ezredes
a Határbizottság
magyar küldöttségének elnöke

Borisz Tregubov
vezérőrnagy
a Határbizottság
ukrán küldöttségének elnöke

Busics Imre
okleveles mérnök
a közös műszaki csoport
magyar vezetője

Olekszandr Juszupov
ezredes
a közös műszaki csoport
ukrán vezetője

Átmeneti szakasz

JEGYZŐKÖNYV

A 58. SZÁMÚ HATÁRJELRŐL

A Határbizottság megállapította, hogy ezen határjel a határvonal töréspontján álló középponti kőből valamint a határvonaltól 2,5 – 2,5 méterre elhelyezett egy-egy vasbeton határoszlopból valamint egy darab magyar irányoszlopból áll.

A határvonalnak a szárazföldi szakaszról vízi szakaszra való fordulópontja az 58.1 a terepen jelöletlen határpont, amely közvetett módon jelöli meg a határvonal töréspontját és az 58Mio számú irányoszlop valamint az 58. számú határjel középponti kövének egyenesében helyezkedik el.
Az 58.1 számú terepen jelöletlen határpont koordinátái az S-42 rendszerben:

X= 5322705.38 Y= 4639223.24

Az 58. számú határjel középponti köve a Palád-patak bal partján, bokros részen helyezkedik el.
Az 58. számú határjel középponti kövének koordinátái az S-42 rendszerben:

X= 5322686.04 Y= 4639227.73 H= 118.18

A Magyar Köztársaság területén álló 58Mio számú irányoszlop a Palád-patak medrének jobb, lankás partján a töltés déli lábánál helyezkedik el.
Az 58Mio számú irányoszlop koordinátái az S-42 rendszerben:

X= 5322723.39 Y= 4639219.06 H= 118.00

A határvonal az 58. számú határjel középponti kövétől az 58Mio számú irányoszlop felé halad az 58.1 számú terepen jelöletlen határpontig, majd a Palád-patak medrének közepén, általában kelet-északkeleti irányban halad 8 darab, a terepen jelöletlen határponton keresztül az 59. számú határjelig.

Az adott határszakaszra vonatkozó irányszög és távolság adatok:

Határjeltől/határponttól	*határjelig/határpontig*	*irányszög (° , ')*	*távolság (m)*
58	58.1	346 55.8	19.85
58Mio	58.1	166 55.8	18.49
58Mio	59M	77 16.1	301.00
58	59U	75 4.0	325.84

Az 58-as számú határjel középponti köve és az 59-es számú határjelek közötti határvonal hossza : 335.80 méter

A 58. számú határjel elhelyezkedését a terepen a túloldali fotótérkép vázlat tartalmazza.

FOTÓTÉRKÉP VÁZLAT № 58 ФОТОСХЕМА ПРИКОРДОННОГО ЗНАКА

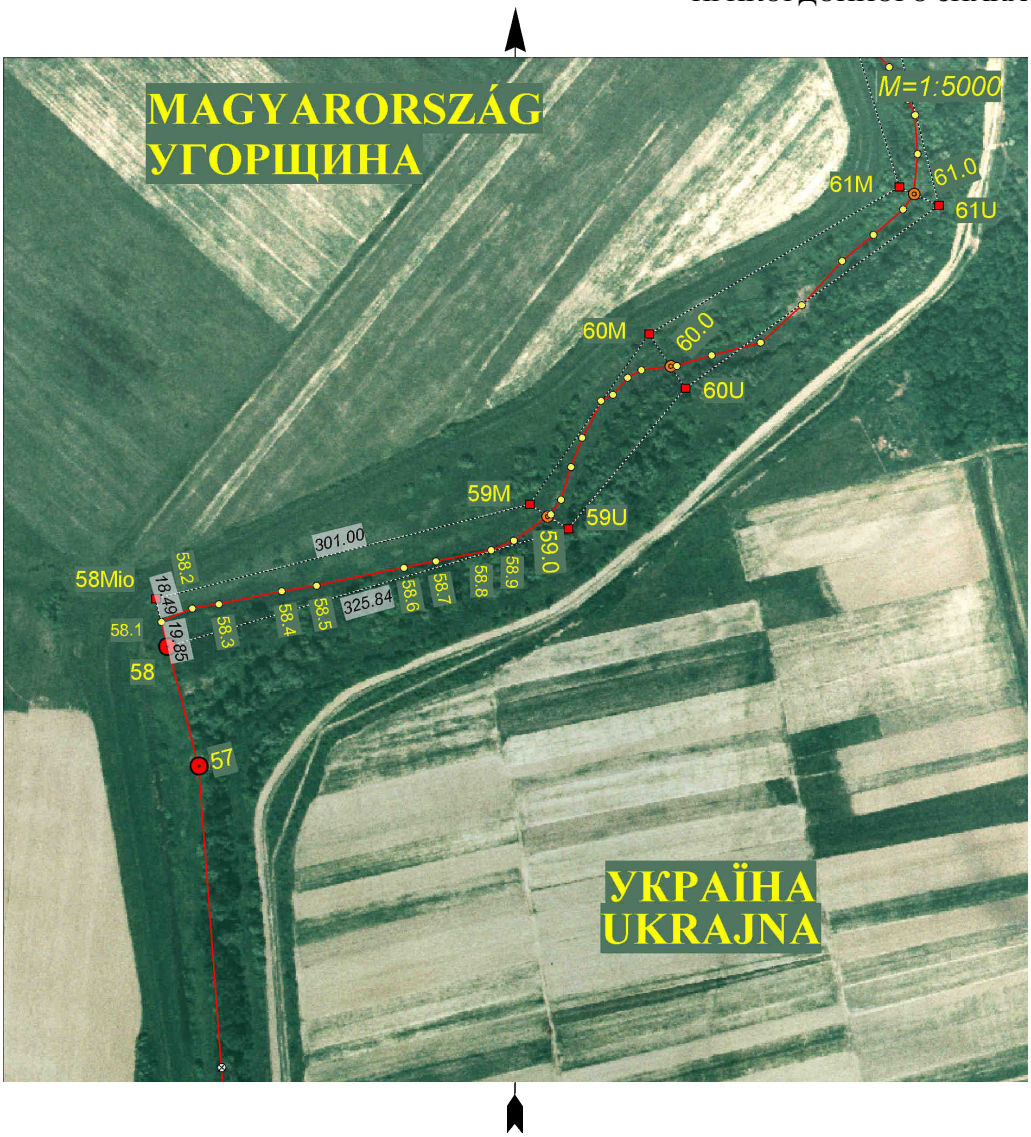

E jegyzőkönyv két példányban, mindkettő magyar és ukrán nyelven készült, mindkét példány egyaránt hiteles.
Budapest, 2003. ……..…… .

Dr. Dián József
ezredes
a Határbizottság
magyar küldöttségének elnöke

Borisz Tregubov
vezérőrnagy
a Határbizottság
ukrán küldöttségének elnöke

Busics Imre
okleveles mérnök
a közös műszaki csoport
magyar vezetője

Olekszandr Juszupov
ezredes
a közös műszaki csoport
ukrán vezetője

Vízi szakasz

JEGYZŐKÖNYV

A 59. SZÁMÚ HATÁRJELRŐL

A Határbizottság megállapította, hogy ezen határjel a Palád-patak időnként vizenyős medrének mindkét partján elhelyezkedő egy-egy vasbeton határoszlopból áll, melyek közvetett módon jelölik az államhatár vonalának a két határoszlop egyenese mentén a Palád-patak medrében lévő töréspontját (59.0 számú határpontot), melynek koordinátái az S-42 rendszerben:

X= 5322780.37 Y= 4639526.85

A Magyar Köztársaság területén álló 59M számú határoszlop a Palád-patak jobb, lankás partján, bokros részen helyezkedik el.
A 59M számú határoszlop koordinátái az S-42 rendszerben:

X= 5322789.73 Y= 4639512.66 H= 118.71

Ukrajna területén álló 59U számú határoszlop a Palád-patak bal, lankás partján, bokros részen helyezkedik el.
A 59U számú határoszlop koordinátái az S-42 rendszerben:

X= 5322770.01 Y= 4639542.56 H= 118.8

A határvonal az 59. számú határjeltől a Palád-patak medrének közepén, általában északkeleti irányban halad 8 darab, a terepen jelöletlen határponton keresztül a 60. számú határjelig.

Az adott határszakaszra vonatkozó irányszög és távolság adatok:

Határjeltől/határponttól	*határjelig/határpontig*	*irányszög (° , ')*	*távolság (m)*
59M	59.0	123 24.2	17.00
59M	60M	36 19.3	162.63
59U	59.0	303 24.2	18.82
59U	60U	41 8.6	142.67

Az 59-es és a 60-as számú határjelek közötti határvonal hossza : 162.55 méter

A 59. számú határjel elhelyezkedését a terepen a túloldali fotótérkép vázlat tartalmazza.

FOTÓTÉRKÉP VÁZLAT № 59 ФОТОСХЕМА ПРИКОРДОННОГО ЗНАКА



E jegyzőkönyv két példányban, mindkettő magyar és ukrán nyelven készült, mindkét példány egyaránt hiteles.
Budapest, 2003. ……..…… .

Dr. Dián József
ezredes
a Határbizottság
magyar küldöttségének elnöke

Borisz Tregubov
vezérőrnagy
a Határbizottság
ukrán küldöttségének elnöke

Busics Imre
okleveles mérnök
a közös műszaki csoport
magyar vezetője

Olekszandr Juszupov
ezredes
a közös műszaki csoport
ukrán vezetője

Vízi szakasz

JEGYZŐKÖNYV

A 60. SZÁMÚ HATÁRJELRŐL

A Határbizottság megállapította, hogy ezen határjel a Palád-patak időnként vizenyős medrének mindkét partján elhelyezkedő egy-egy vasbeton határoszlopból áll, melyek közvetett módon jelölik az államhatár vonalának a két határoszlop egyenese mentén a Palád-patak medrében lévő töréspontját (60.0 számú határpontot), melynek koordinátái az S-42 rendszerben:

X= 5322894.96 Y= 4639625.34

A Magyar Köztársaság területén álló 60M számú határoszlop a Palád-patak jobb, lankás partján, bokros részen helyezkedik el.
A 60M számú határoszlop koordinátái az S-42 rendszerben:

X= 5322920.76 Y= 4639608.99 H= 118.06

Ukrajna területén álló 60U számú határoszlop a Palád-patak bal, szakadékos partján, bokros részen helyezkedik el.
A 60U számú határoszlop koordinátái az S-42 rendszerben:

X= 5322877.45 Y= 4639636.43 H= 118.5

A határvonal a 60. számú határjeltől a Palád-patak medrének közepén, általában kelet-északkeleti irányban halad 7 darab, a terepen jelöletlen határponton keresztül a 61. számú határjelig.

Az adott határszakaszra vonatkozó irányszög és távolság adatok:

Határjeltől/határponttól	*határjelig/határpontig*	*irányszög (° , ')*	*távolság (m)*
60M	60.0	147 39.1	30.54
60M	61M	60 59.9	226.40
60U	60.0	327 39.1	20.73
60U	61U	55 37.5	244.09

A 60-as és a 61-es számú határjelek közötti határvonal hossza : 240.33 méter

A 60. számú határjel elhelyezkedését a terepen a túloldali fotótérkép vázlat tartalmazza.

FOTÓTÉRKÉP VÁZLAT № 60 ФОТОСХЕМА ПРИКОРДОННОГО ЗНАКА



E jegyzőkönyv két példányban, mindkettő magyar és ukrán nyelven készült, mindkét példány egyaránt hiteles.
Budapest, 2003. …….…… .

Dr. Dián József
ezredes
a Határbizottság
magyar küldöttségének elnöke

Borisz Tregubov
vezérőrnagy
a Határbizottság
ukrán küldöttségének elnöke

Busics Imre
okleveles mérnök
a közös műszaki csoport
magyar vezetője

Olekszandr Juszupov
ezredes
a közös műszaki csoport
ukrán vezetője

Vízi szakasz

JEGYZŐKÖNYV

A 61. SZÁMÚ HATÁRJELRŐL

A Határbizottság megállapította, hogy ezen határjel a Palád-patak időnként vizenyős medrének mindkét partján elhelyezkedő egy-egy vasbeton határoszlopból áll, melyek közvetett módon jelölik az államhatár vonalának a két határoszlop egyenese mentén a Palád-patak medrében lévő töréspontját (61.0 számú határpontot), melynek koordinátái az S-42 rendszerben:

X= 5323024.79 Y= 4639818.61

A Magyar Köztársaság területén álló 61M számú határoszlop a Palád-patak jobb, lankás partján, bokros részen helyezkedik el.
A 61M számú határoszlop koordinátái az S-42 rendszerben:

X= 5323030.53 Y= 4639807.00 H= 118.91

Ukrajna területén álló 61U számú határoszlop a Palád-patak bal, lankás partján, bokros részen helyezkedik el.
A 61U számú határoszlop koordinátái az S-42 rendszerben:

X= 5323015.26 Y= 4639837.89 H= 118.8

A határvonal a 61. számú határjeltől a Palád-patak medrének közepén, általában észak-északnyugati irányban halad 7 darab, a terepen jelöletlen határponton keresztül a 62. számú határjelig.

Az adott határszakaszra vonatkozó irányszög és távolság adatok:

Határjeltől/határponttól	*határjelig/határpontig*	*irányszög (° , ')*	*távolság (m)*
61M	61.0	116 18.2	12.95
61M	62M	344 36.4	151.70
61U	61.0	296 18.2	21.51
61U	62U	347 14.2	152.86

A 61-es és a 62-es számú határjelek közötti határvonal hossza : 154.17 méter

A 61. számú határjel elhelyezkedését a terepen a túloldali fotótérkép vázlat tartalmazza.

FOTÓTÉRKÉP VÁZLAT № 61 ФОТОСХЕМА ПРИКОРДОННОГО ЗНАКА



E jegyzőkönyv két példányban, mindkettő magyar és ukrán nyelven készült, mindkét példány egyaránt hiteles.
Budapest, 2003. ……..…… .

Dr. Dián József
ezredes
a Határbizottság
magyar küldöttségének elnöke

Borisz Tregubov
vezérőrnagy
a Határbizottság
ukrán küldöttségének elnöke

Busics Imre
okleveles mérnök
a közös műszaki csoport
magyar vezetője

Olekszandr Juszupov
ezredes
a közös műszaki csoport
ukrán vezetője

Vízi szakasz

JEGYZŐKÖNYV

A 62. SZÁMÚ HATÁRJELRŐL

A Határbizottság megállapította, hogy ezen határjel a Palád-patak időnként vizenyős medrének mindkét partján elhelyezkedő egy-egy vasbeton határoszlopból áll, melyek közvetett módon jelölik az államhatár vonalának a két határoszlop egyenese mentén a Palád-patak medrében lévő töréspontját (62.0 számú határpontot), melynek koordinátái az S-42 rendszerben:

X= 5323169.84 Y= 4639787.59

A Magyar Köztársaság területén álló 62M számú határoszlop a Palád-patak jobb, lankás partján, bokros részen helyezkedik el.
A 62M számú határoszlop koordinátái az S-42 rendszerben:

X= 5323176.79 Y= 4639766.73 H= 118.85

Ukrajna területén álló 62U számú határoszlop a Palád-patak bal, lankás partján, bokros részen helyezkedik el.
A 62U számú határoszlop koordinátái az S-42 rendszerben:

X= 5323164.34 Y= 4639804.12 H= 118.93

A határvonal a 62. számú határjeltől a Palád-patak medrének közepén, általában északkeleti irányban halad, átszelve a keresztirányú töltést, 10 darab, a terepen jelöletlen határponton keresztül a 63. számú határjelig.

Az adott határszakaszra vonatkozó irányszög és távolság adatok:

Határjeltől/határponttól	*határjelig/határpontig*	*irányszög (° , ')*	*távolság (m)*
62M	62.0	108 24.2	21.99
62M	63M	37 32.4	291.51
62U	62.0	288 24.2	17.42
62U	63U	34 51.6	281.14

A 62-es és a 63-as számú határjelek közötti határvonal hossza : 299.97 méter

A 62. számú határjel elhelyezkedését a terepen a túloldali fotótérkép vázlat tartalmazza.

FOTÓTÉRKÉP VÁZLAT № 62 ФОТОСХЕМА ПРИКОРДОННОГО ЗНАКА



E jegyzőkönyv két példányban, mindkettő magyar és ukrán nyelven készült, mindkét példány egyaránt hiteles.
Budapest, 2003. ……..…… .

Dr. Dián József
ezredes
a Határbizottság
magyar küldöttségének elnöke

Borisz Tregubov
vezérőrnagy
a Határbizottság
ukrán küldöttségének elnöke

Busics Imre
okleveles mérnök
a közös műszaki csoport
magyar vezetője

Olekszandr Juszupov
ezredes
a közös műszaki csoport
ukrán vezetője

Átmeneti szakasz

JEGYZŐKÖNYV

A 63. SZÁMÚ HATÁRJELRŐL

A Határbizottság megállapította, hogy ezen határjel a Palád-patak időnként vizenyős medrének mindkét partján elhelyezkedő egy-egy vasbeton határoszlopból áll, melyek közvetett módon jelölik az államhatár vonalának a két határoszlop egyenese mentén a Palád-patak medrében lévő töréspontját (63.0 számú határpontot), melynek koordinátái az S-42 rendszerben:

X= 5323400.24 Y= 4639956.56

A Magyar Köztársaság területén álló 63M számú határoszlop a Palád-patak bal, lankás partján, töltés lábánál, bokros részen helyezkedik el.
A 63M számú határoszlop koordinátái az S-42 rendszerben:

X= 5323407.94 Y= 4639944.35 H= 118.91

Ukrajna területén álló 63U számú határoszlop a Palád-patak jobb, lankás partján, bokros részen helyezkedik el.
A 63U számú határoszlop koordinátái az S-42 rendszerben:

X= 5323395.03 Y= 4639964.81 H= 119.52

A63.20 számú kiegészítő határjel koordinátái az S-42 rendszerben:

X= 5323765.29 Y= 4640086.84

A határvonal a 63. számú határjeltől a Palád-patak időnként vizenyős medrének közepén, általában észak-északkeleti irányban halad 19 darab, a terepen jelöletlen határponton keresztül a 63.20 kiegészítő határjelig, amely a vízi szakaszról a szárazföldi szakaszra történő átmenetet jelöli, és amelytől agyaggödrök között egyenes vonalban halad a 64. számú határjelig.

Az adott határszakaszra vonatkozó irányszög és távolság adatok:

Határjeltől/határponttól	*határjelig/határpontig*	*irányszög (° , ')*	*távolság (m)*
63M	63.20	21 44.4	384.71
63M	63.0	122 16.4	14.44
63U	63.0	302 16.4	9.76
63U	63.20	18 14.5	389.85
63.20	64	21 5.3	277.34

A 63-as és a 64-es számú határjelek közötti határvonal hossza : 679.35 méter

A 63. számú határjel elhelyezkedését a terepen a túloldali fotótérkép vázlat tartalmazza.

FOTÓTÉRKÉP VÁZLAT № 63 ФОТОСХЕМА ПРИКОРДОННОГО ЗНАКА



E jegyzőkönyv két példányban, mindkettő magyar és ukrán nyelven készült, mindkét példány egyaránt hiteles.
Budapest, 2003. ……..…… .

Dr. Dián József
ezredes
a Határbizottság
magyar küldöttségének elnöke

Borisz Tregubov
vezérőrnagy
a Határbizottság
ukrán küldöttségének elnöke

Busics Imre
okleveles mérnök
a közös műszaki csoport
magyar vezetője

Olekszandr Juszupov
ezredes
a közös műszaki csoport
ukrán vezetője

Szárazföldi szakasz

JEGYZŐKÖNYV

A 64. SZÁMÚ HATÁRJELRŐL

A Határbizottság megállapította, hogy ezen határjel a határvonal töréspontján álló középponti kőből valamint a határvonaltól 9,7 – 9,7 méterre elhelyezett egy-egy vasbeton határoszlopból áll.
A 64. számú határjel agyaggödör szélén, bokros részen helyezkedik el.
A 64. számú határjel középpontjának koordinátái az S-42 rendszerben:

X= 5324024.05 Y= 4640186.63 H= 120.03

A határvonal a 64. számú határjeltől agyaggödrök között, észak-északkeleti irányban, egyenes vonalban halad a 65. számú határjelig.

Az adott határszakaszra vonatkozó irányszög és távolság adatok:

Határjeltől/határponttól	*határjelig/határpontig*	*irányszög (° , ')*	*távolság (m)*
64	65	28 47.5	341.22

A 64-es és a 65-ös számú határjelek közötti határvonal hossza : 341.22 méter

A 64. számú határjel elhelyezkedését a terepen a túloldali fotótérkép vázlat tartalmazza.

FOTÓTÉRKÉP VÁZLAT № 64 ФОТОСХЕМА ПРИКОРДОННОГО ЗНАКА



E jegyzőkönyv két példányban, mindkettő magyar és ukrán nyelven készült, mindkét példány egyaránt hiteles.
Budapest, 2003. …….…… .

Dr. Dián József
ezredes
a Határbizottság
magyar küldöttségének elnöke

Borisz Tregubov
vezérőrnagy
a Határbizottság
ukrán küldöttségének elnöke

Busics Imre
okleveles mérnök
a közös műszaki csoport
magyar vezetője

Olekszandr Juszupov
ezredes
a közös műszaki csoport
ukrán vezetője

Szárazföldi szakasz

JEGYZŐKÖNYV

A 65. SZÁMÚ HATÁRJELRŐL

A Határbizottság megállapította, hogy ezen határjel a határvonal töréspontján álló középponti kőből valamint a határvonaltól 2,5 – 2,5 méterre elhelyezett egy-egy vasbeton határoszlopból áll.
A 65. számú határjel töltés lábánál, fás, bokros terület szélén helyezkedik el.

A 65. számú határjel középpontjának koordinátái az S-42 rendszerben:

X= 5324323.09 Y= 4640350.97 H= 121.67

A határvonal a 65. számú határjeltől északi irányban, 2 darab kiegészítő határjelen keresztül egyenes vonalban halad a 66. számú határjelig.

Az adott határszakaszra vonatkozó irányszög és távolság adatok:

Határjeltől/határponttól	*határjelig/határpontig*	*irányszög (°, ’)*	*távolság (m)*
65	65.1	0 38.0	298.31
65.1	65.2	0 38.0	298.30
65.2	66	0 38.0	298.31

A 65-ös és a 66-os számú határjelek közötti határvonal hossza : 894.92 méter

A 65. számú határjel elhelyezkedését a terepen a túloldali fotótérkép vázlat tartalmazza.

FOTÓTÉRKÉP VÁZLAT № 65 ФОТОСХЕМА ПРИКОРДОННОГО ЗНАКА



E jegyzőkönyv két példányban, mindkettő magyar és ukrán nyelven készült, mindkét példány egyaránt hiteles.
Budapest, 2003. …….…… .

Dr. Dián József
ezredes
a Határbizottság
magyar küldöttségének elnöke

Borisz Tregubov
vezérőrnagy
a Határbizottság
ukrán küldöttségének elnöke

Busics Imre
okleveles mérnök
a közös műszaki csoport
magyar vezetője

Olekszandr Juszupov
ezredes
a közös műszaki csoport
ukrán vezetője

Szárazföldi szakasz

JEGYZŐKÖNYV

A 66. SZÁMÚ HATÁRJELRŐL

A Határbizottság megállapította, hogy ezen határjel a határvonal töréspontján álló középponti kőből valamint a határvonaltól 2,5 – 2,5 méterre elhelyezett egy-egy vasbeton határoszlopból áll.
A 66. számú határjel árkok találkozásánál, réten helyezkedik el.

A 66. számú határjel középpontjának koordinátái az S-42 rendszerben:

X= 5325217.95 Y= 4640360.85 H= 120.84

A határvonal a 66. számú határjeltől északi irányban, két árkot keresztezve, 2 darab kiegészítő határjelen keresztül, egyenes vonalban halad a 67. számú határjelig.

Az adott határszakaszra vonatkozó irányszög és távolság adatok:

Határjeltől/határponttól	*határjelig/határpontig*	*irányszög (°, ’)*	*távolság (m)*
66	66.1	0 34.8	321.93
66.1	66.2	0 34.8	321.95
66.2	67	0 34.8	321.93

A 66-os és a 67-es számú határjelek közötti határvonal hossza : 965.81 méter

A 66. számú határjel elhelyezkedését a terepen a túloldali fotótérkép vázlat tartalmazza.

FOTÓTÉRKÉP VÁZLAT № 66 ФОТОСХЕМА ПРИКОРДОННОГО ЗНАКА



E jegyzőkönyv két példányban, mindkettő magyar és ukrán nyelven készült, mindkét példány egyaránt hiteles.
Budapest, 2003. …….…… .

Dr. Dián József
ezredes
a Határbizottság
magyar küldöttségének elnöke

Borisz Tregubov
vezérőrnagy
a Határbizottság
ukrán küldöttségének elnöke

Busics Imre
okleveles mérnök
a közös műszaki csoport
magyar vezetője

Olekszandr Juszupov
ezredes
a közös műszaki csoport
ukrán vezetője

Szárazföldi szakasz

JEGYZŐKÖNYV

A 67. SZÁMÚ HATÁRJELRŐL

A Határbizottság megállapította, hogy ezen határjel a határvonal töréspontján álló középponti kőből valamint a határvonaltól 2,5 – 2,5 méterre elhelyezett egy-egy vasbeton határoszlopból áll.
A 67. számú határjel magaslat tetején, fás, bokros részen helyezkedik el.

A 67. számú határjel középpontjának koordinátái az S-42 rendszerben:

X= 5326183.70 Y= 4640370.62 H= 125.15

A határvonal a 67. számú határjeltől északi irányban, egyenes vonalban halad a 68. számú határjelig.

Az adott határszakaszra vonatkozó irányszög és távolság adatok:

Határjeltől/határponttól	*határjelig/határpontig*	*irányszög (°, ’)*	*távolság (m)*
67	68	1 7.8	186.67

A 67-es és a 68-as számú határjelek közötti határvonal hossza : 186.67 méter

A 67. számú határjel elhelyezkedését a terepen a túloldali fotótérkép vázlat tartalmazza.

FOTÓTÉRKÉP VÁZLAT № 67 ФОТОСХЕМА ПРИКОРДОННОГО ЗНАКА



E jegyzőkönyv két példányban, mindkettő magyar és ukrán nyelven készült, mindkét példány egyaránt hiteles.
Budapest, 2003. …….…… .

Dr. Dián József
ezredes
a Határbizottság
magyar küldöttségének elnöke

Borisz Tregubov
vezérőrnagy
a Határbizottság
ukrán küldöttségének elnöke

Busics Imre
okleveles mérnök
a közös műszaki csoport
magyar vezetője

Olekszandr Juszupov
ezredes
a közös műszaki csoport
ukrán vezetője

Szárazföldi szakasz

JEGYZŐKÖNYV

A 68. SZÁMÚ HATÁRJELRŐL

A Határbizottság megállapította, hogy ezen határjel a határvonal töréspontján álló középponti kőből valamint a határvonaltól 2,5 – 2,5 méterre elhelyezett egy-egy vasbeton határoszlopból áll.
A 68. számú határjel a határvonal fordulópontján, fás, bokros részen helyezkedik el.

A 68. számú határjel középpontjának koordinátái az S-42 rendszerben:

X= 5326370.33 Y= 4640374.30 H= 121.63

A határvonal a 68. számú határjeltől nyugati irányban, egyenes vonalban halad a 69. számú határjelig.

Az adott határszakaszra vonatkozó irányszög és távolság adatok:

Határjeltől/határponttól	*határjelig/határpontig*	*irányszög (° , ')*	*távolság (m)*
68	69	258 50.9	83.51

A 68-as és a 69-es számú határjelek közötti határvonal hossza : 83.51 méter

A 68. számú határjel elhelyezkedését a terepen a túloldali fotótérkép vázlat tartalmazza.

FOTÓTÉRKÉP VÁZLAT № 68 ФОТОСХЕМА ПРИКОРДОННОГО ЗНАКА



E jegyzőkönyv két példányban, mindkettő magyar és ukrán nyelven készült, mindkét példány egyaránt hiteles.
Budapest, 2003. ……..…… .

Dr. Dián József
ezredes
a Határbizottság
magyar küldöttségének elnöke

Borisz Tregubov
vezérőrnagy
a Határbizottság
ukrán küldöttségének elnöke

Busics Imre
okleveles mérnök
a közös műszaki csoport
magyar vezetője

Olekszandr Juszupov
ezredes
a közös műszaki csoport
ukrán vezetője

Szárazföldi szakasz

JEGYZŐKÖNYV

A 69. SZÁMÚ HATÁRJELRŐL

A Határbizottság megállapította, hogy ezen határjel a határvonal töréspontján álló középponti kőből valamint a határvonaltól 2,5 – 2,5 méterre elhelyezett egy-egy vasbeton határoszlopból áll.
A 69. számú határjel a határvonal fordulópontján, homokgödör szélénél, fás, bokros részen helyezkedik el.

A 69. számú határjel középpontjának koordinátái az S-42 rendszerben:

X= 5326354.18 Y= 4640292.37 H= 124.03

A határvonal a 69. számú határjeltől nyugati irányban, egyenes vonalban halad a 70. számú határjel középponti kövéig.

Az adott határszakaszra vonatkozó irányszög és távolság adatok:

Határjeltől/határponttól	*határjelig/határpontig*	*irányszög (° , ')*	*távolság (m)*
69	70	260 38.6	97.56

A 69-es és a 70-es határjel középponti köve közötti határvonal hossza : 97.56 méter

A 69. számú határjel elhelyezkedését a terepen a túloldali fotótérkép vázlat tartalmazza.

FOTÓTÉRKÉP VÁZLAT № 69 ФОТОСХЕМА ПРИКОРДОННОГО ЗНАКА



E jegyzőkönyv két példányban, mindkettő magyar és ukrán nyelven készült, mindkét példány egyaránt hiteles.
Budapest, 2003. ……..…… .

Dr. Dián József
ezredes
a Határbizottság
magyar küldöttségének elnöke

Borisz Tregubov
vezérőrnagy
a Határbizottság
ukrán küldöttségének elnöke

Busics Imre
okleveles mérnök
a közös műszaki csoport
magyar vezetője

Olekszandr Juszupov
ezredes
a közös műszaki csoport
ukrán vezetője

Átmeneti szakasz

JEGYZŐKÖNYV

A 70. SZÁMÚ HATÁRJELRŐL

A Határbizottság megállapította, hogy ezen határjel a határvonal töréspontján álló középponti kőből valamint a határvonaltól 2,5 – 2,5 méterre elhelyezett egy-egy vasbeton határoszlopból valamint egy darab ukrán irányoszlopból áll.

A határvonalnak a szárazföldi szakaszról vízi szakaszra való fordulópontja a 70.1 terepen jelöletlen határpont, amely közvetett módon jelöli meg a határvonal töréspontját és a 70Uio számú irányoszlop és a 70. számú határjel középponti kövének egyenesében helyezkedik el.
A70.1 számú határpont koordinátái az S-42 rendszerben:

X= 5326345.83 Y= 4640183.06

A 70. számú határjel középponti köve a Batár folyó bal, szakadékos partján a folyó közepén lévő határvonal fordulópontjától délkeleti irányban 15,06 m-re helyezkedik el.
A 70. számú határjel középponti kövének koordinátái az S-42 rendszerben:

X= 5326338.32 Y= 4640196.11 H= 120.91

Ukrajna területén álló 70Uio számú irányoszlop a Batár folyó jobb, szakadékos partján, a határvonal fordulópontjától 14,29 m-re északnyugati irányban helyezkedik el.
A 70Uio számú irányoszlop koordinátái az S-42 rendszerben:

X= 5326352.96 Y= 4640170.68 H= 119.68

A határvonal az 70. számú határjel középponti kövétől a 70Uio számú irányoszlop felé halad az 70.1 számú terepen jelöletlen határpontig, majd a Batár folyó medrének közepén, általában nyugat-délnyugati irányban halad 8 darab, a terepen jelöletlen határponton keresztül a 71. számú határjelig.

Az adott határszakaszra vonatkozó irányszög és távolság adatok:

Határjeltől/határponttól	*határjelig/határpontig*	*irányszög (° , ')*	*távolság (m)*
70	70.1	299 55.2	15.06
70Uio	70.1	119 55.2	14.29
70	71M	255 59.5	171.32
70Uio	71U	252 35.3	130.23

A 70-es határjel középponti köve és a 71 határjel közötti határvonal hossza : 169.16 méter

A 70. számú határjel elhelyezkedését a terepen a túloldali fotótérkép vázlat tartalmazza.

FOTÓTÉRKÉP VÁZLAT № 70 ФОТОСХЕМА ПРИКОРДОННОГО ЗНАКА



E jegyzőkönyv két példányban, mindkettő magyar és ukrán nyelven készült, mindkét példány egyaránt hiteles.
Budapest, 2003. ……..…… .

Dr. Dián József
ezredes
a Határbizottság
magyar küldöttségének elnöke

Borisz Tregubov
vezérőrnagy
a Határbizottság
ukrán küldöttségének elnöke

Busics Imre
okleveles mérnök
a közös műszaki csoport
magyar vezetője

Olekszandr Juszupov
ezredes
a közös műszaki csoport
ukrán vezetője

Vízi szakasz

JEGYZŐKÖNYV

A 71. SZÁMÚ HATÁRJELRŐL

A Határbizottság megállapította, hogy ezen határjel a Batár folyó mindkét partján elhelyezkedő egy-egy vasbeton határoszlopból áll, melyek közvetett módon jelölik az államhatár vonalának a két határoszlop egyenese mentén a Batár folyó medrében lévő töréspontját (71.0 számú határpontot), melynek koordinátái az S-42 rendszerben:

X= 5326306.35 Y= 4640039.04

A Magyar Köztársaság területén álló 71M számú határoszlop a Batár folyó bal, szakadékos partján, bokros részen helyezkedik el.
A 71M számú határoszlop koordinátái az S-42 rendszerben:

X= 5326296.85 Y= 4640029.88 H= 120.42

Ukrajna területén álló 71U számú határoszlop a Batár folyó jobb, szakadékos partján, bokros részen helyezkedik el.
A 71U számú határoszlop koordinátái az S-42 rendszerben:

X= 5326313.99 Y= 4640046.42 H= 119.39

A határvonal a 71. számú határjeltől a Batár folyó medrének közepén, általában nyugat-északnyugati irányban halad 9 darab, a terepen jelöletlen határponton keresztül a 72. számú határjelig.

Az adott határszakaszra vonatkozó irányszög és távolság adatok:

Határjeltől/határponttól	*határjelig/határpontig*	*irányszög (° , ')*	*távolság (m)*
71M	71.0	44 0.5	13.20
71M	72M	285 10.7	153.42
71U	71.0	224 0.5	10.62
71U	72U	292 35.1	141.49

A 71-es és a 72-es számú határjelek közötti határvonal hossza : 170.33 méter

A 71. számú határjel elhelyezkedését a terepen a túloldali fotótérkép vázlat tartalmazza.

FOTÓTÉRKÉP VÁZLAT № 71 ФОТОСХЕМА ПРИКОРДОННОГО ЗНАКА



E jegyzőkönyv két példányban, mindkettő magyar és ukrán nyelven készült, mindkét példány egyaránt hiteles.
Budapest, 2003. …….…… .

Dr. Dián József
ezredes
a Határbizottság
magyar küldöttségének elnöke

Borisz Tregubov
vezérőrnagy
a Határbizottság
ukrán küldöttségének elnöke

Busics Imre
okleveles mérnök
a közös műszaki csoport
magyar vezetője

Olekszandr Juszupov
ezredes
a közös műszaki csoport
ukrán vezetője

Vízi szakasz

JEGYZŐKÖNYV

A 72. SZÁMÚ HATÁRJELRŐL

A Határbizottság megállapította, hogy ezen határjel a Batár folyó mindkét partján elhelyezkedő egy-egy vasbeton határoszlopból áll, melyek közvetett módon jelölik az államhatár vonalának a két határoszlop egyenese mentén a Batár folyó medrében lévő töréspontját (72.0 számú határpontot), melynek koordinátái az S-42 rendszerben:

X= 5326346.52 Y= 4639892.12

A Magyar Köztársaság területén álló 72M számú határoszlop a Batár folyó bal, szakadékos partján, bokros részen helyezkedik el.
A 72M számú határoszlop koordinátái az S-42 rendszerben:

X= 5326337.02 Y= 4639881.81 H= 120.66

Ukrajna területén álló 72U számú határoszlop a Batár folyó jobb, szakadékos partján, bokros részen helyezkedik el.
A 72U számú határoszlop koordinátái az S-42 rendszerben:

X= 5326368.33 Y= 4639915.78 H= 120.39

A határvonal a 72. számú határjeltől a Batár folyó medrének közepén, általában északnyugati irányban halad 8 darab, a terepen jelöletlen határponton keresztül a 73. számú határjelig.

Az adott határszakaszra vonatkozó irányszög és távolság adatok:

Határjeltől/határponttól	*határjelig/határpontig*	*irányszög (°, ’)*	*távolság (m)*
72M	72.0	47 19.8	14.02
72M	73M	328 33.4	160.60
72U	72.0	227 19.8	32.18
72U	73U	319 55.7	190.79

A 72-es és a 73-as számú határjelek közötti határvonal hossza : 187.81 méter

A 72. számú határjel elhelyezkedését a terepen a túloldali fotótérkép vázlat tartalmazza.

FOTÓTÉRKÉP VÁZLAT № 72 ФОТОСХЕМА ПРИКОРДОННОГО ЗНАКА

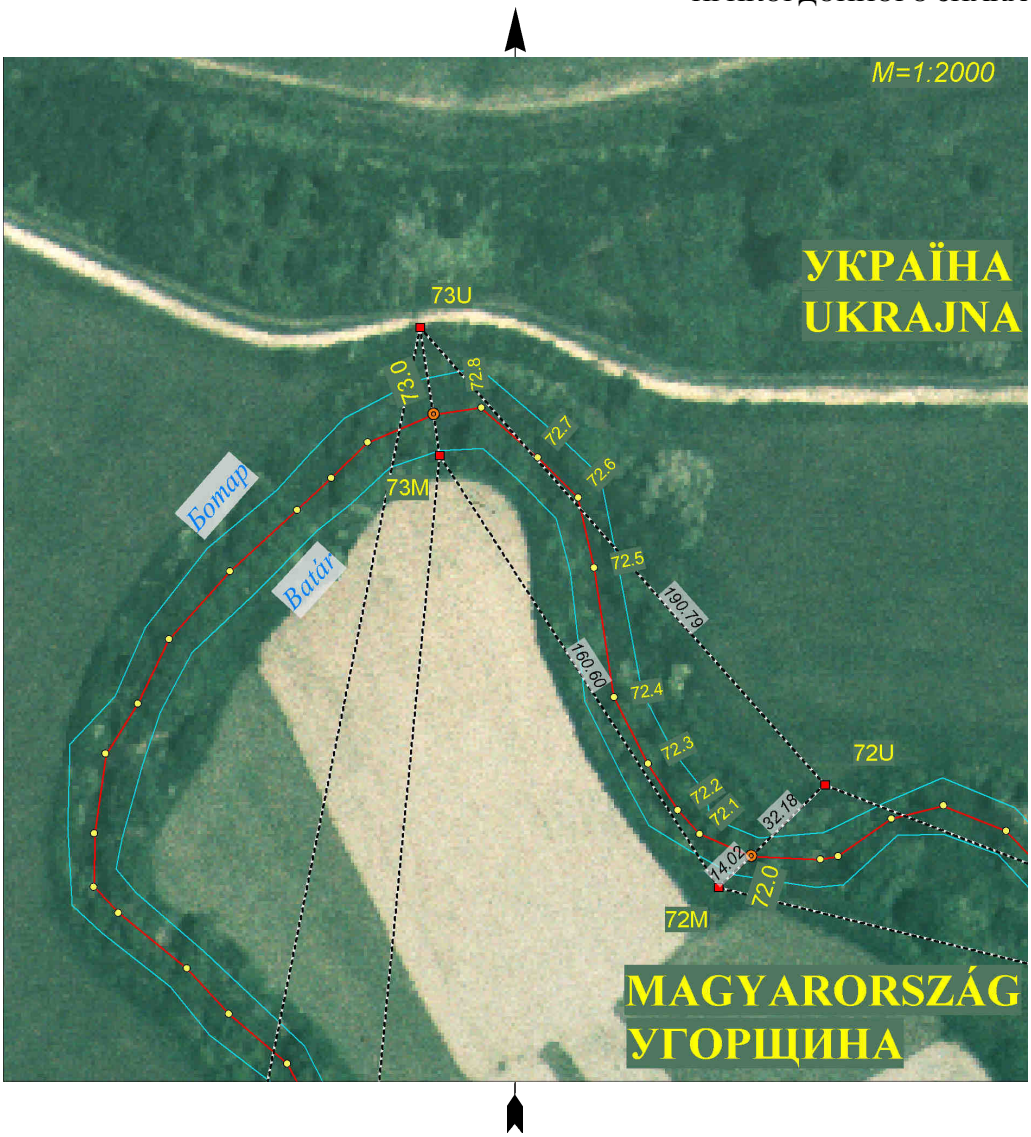

E jegyzőkönyv két példányban, mindkettő magyar és ukrán nyelven készült, mindkét példány egyaránt hiteles.
Budapest, 2003. ……..…… .

Dr. Dián József
ezredes
a Határbizottság
magyar küldöttségének elnöke

Borisz Tregubov
vezérőrnagy
a Határbizottság
ukrán küldöttségének elnöke

Busics Imre
okleveles mérnök
a közös műszaki csoport
magyar vezetője

Olekszandr Juszupov
ezredes
a közös műszaki csoport
ukrán vezetője

Vízi szakasz

JEGYZŐKÖNYV

A 73. SZÁMÚ HATÁRJELRŐL

A Határbizottság megállapította, hogy ezen határjel a Batár folyó mindkét partján elhelyezkedő egy-egy vasbeton határoszlopból áll, melyek közvetett módon jelölik az államhatár vonalának a két határoszlop egyenese mentén a Batár folyó medrében lévő töréspontját (73.0 számú határpontot), melynek koordinátái az S-42 rendszerben:

X= 5326486.81 Y= 4639796.42

A Magyar Köztársaság területén álló 73M számú határoszlop a Batár folyó éles kanyarulatában, annak bal, szakadékos partján, fás, bokros részen helyezkedik el.
A 73M számú határoszlop koordinátái az S-42 rendszerben:

X= 5326474.04 Y= 4639798.03 H= 119.40

Ukrajna területén álló 73U számú határoszlop a Batár folyó éles kanyarulatában, annak jobb, szakadékos partján, bokros részen helyezkedik el.
A 73U számú határoszlop koordinátái az S-42 rendszerben:

X= 5326514.33 Y= 4639792.96 H= 120.73

A határvonal a 73. számú határjeltől a Batár folyó medrének közepén, általában déli irányban halad 15 darab, a terepen jelöletlen határponton keresztül a 74. számú határjelig.

Az adott határszakaszra vonatkozó irányszög és távolság adatok:

Határjeltől/határponttól	*határjelig/határpontig*	*irányszög (° , ')*	*távolság (m)*
73M	73.0	352 50.0	12.87
73M	74M	186 54.6	237.49
73U	73.0	172 50.0	27.74
73U	74U	192 51.4	258.14

A 73-as és a 74-es számú határjelek közötti határvonal hossza : 307.48 méter

A 73. számú határjel elhelyezkedését a terepen a túloldali fotótérkép vázlat tartalmazza.

FOTÓTÉRKÉP VÁZLAT № 73 ФОТОСХЕМА ПРИКОРДОННОГО ЗНАКА



E jegyzőkönyv két példányban, mindkettő magyar és ukrán nyelven készült, mindkét példány egyaránt hiteles.
Budapest, 2003. …….…… .

Dr. Dián József
ezredes
a Határbizottság
magyar küldöttségének elnöke

Borisz Tregubov
vezérőrnagy
a Határbizottság
ukrán küldöttségének elnöke

Busics Imre
okleveles mérnök
a közös műszaki csoport
magyar vezetője

Olekszandr Juszupov
ezredes
a közös műszaki csoport
ukrán vezetője

Vízi szakasz

JEGYZŐKÖNYV

A 74. SZÁMÚ HATÁRJELRŐL

A Határbizottság megállapította, hogy ezen határjel a Batár folyó mindkét partján elhelyezkedő egy-egy vasbeton határoszlopból áll, melyek közvetett módon jelölik az államhatár vonalának a két határoszlop egyenese mentén a Batár folyó medrében lévő töréspontját (74.0 számú határpontot), melynek koordinátái az S-42 rendszerben:

X= 5326252.75 Y= 4639749.31

A Magyar Köztársaság területén álló 74M számú határoszlop a Batár folyó bal, szakadékos partján, szántóban helyezkedik el.
A 74M számú határoszlop koordinátái az S-42 rendszerben:

X= 5326238.27 Y= 4639769.46 H= 120.77

Ukrajna területén álló 74U számú határoszlop a Batár folyó jobb, szakadékos partján, bokros részen helyezkedik el.
A 74U számú határoszlop koordinátái az S-42 rendszerben:

X= 5326262.66 Y= 4639735.52 H= 119.02

A határvonal a 74. számú határjeltől a Batár folyó medrének közepén, általában déli irányban halad 21 darab, a terepen jelöletlen határponton keresztül a 75. számú határjelig.

Az adott határszakaszra vonatkozó irányszög és távolság adatok:

Határjeltől/határponttól	*határjelig/határpontig*	*irányszög (° , ')*	*távolság (m)*
74M	74.0	305 42.1	24.81
74M	75M	175 15.8	268.77
74U	74.0	125 42.1	16.98
74U	75U	173 24.2	232.10

A 74-es és a 75-ös számú határjelek közötti határvonal hossza : 357.83 méter

A 74. számú határjel elhelyezkedését a terepen a túloldali fotótérkép vázlat tartalmazza.

FOTÓTÉRKÉP VÁZLAT № 74 ФОТОСХЕМА ПРИКОРДОННОГО ЗНАКА

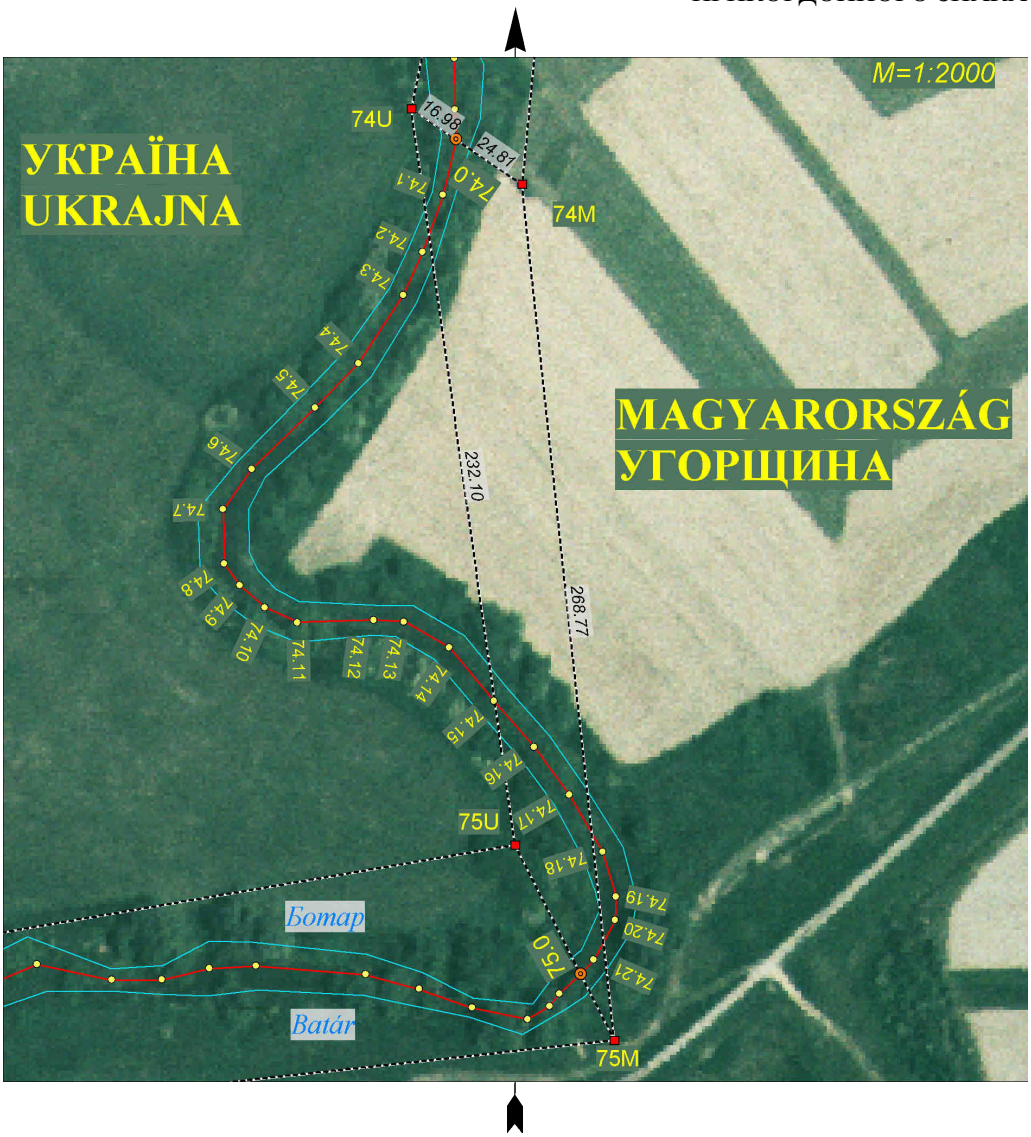

E jegyzőkönyv két példányban, mindkettő magyar és ukrán nyelven készült, mindkét példány egyaránt hiteles.
Budapest, 2003. ……..…… .

Dr. Dián József
ezredes
a Határbizottság
magyar küldöttségének elnöke

Borisz Tregubov
vezérőrnagy
a Határbizottság
ukrán küldöttségének elnöke

Busics Imre
okleveles mérnök
a közös műszaki csoport
magyar vezetője

Olekszandr Juszupov
ezredes
a közös műszaki csoport
ukrán vezetője

Vízi szakasz

JEGYZŐKÖNYV

A 75. SZÁMÚ HATÁRJELRŐL

A Határbizottság megállapította, hogy ezen határjel a Batár folyó mindkét partján elhelyezkedő egy-egy vasbeton határoszlopból áll, melyek közvetett módon jelölik az államhatár vonalának a két határoszlop egyenese mentén a Batár folyó medrében lévő töréspontját (75.0 számú határpontot), melynek koordinátái az S-42 rendszerben:

X= 5325991.34 Y= 4639781.65

A Magyar Köztársaság területén álló 75M számú határoszlop a Batár folyó éles kanyarulatában, annak bal, szakadékos partján, töltésnél helyezkedik el.
A 75M számú határoszlop koordinátái az S-42 rendszerben:

X= 5325970.42 Y= 4639791.65 H= 120.33

Ukrajna területén álló 75U számú határoszlop a Batár folyó éles kanyarulatában, annak jobb, szakadékos partján, bokros részen helyezkedik el.
A 75U számú határoszlop koordinátái az S-42 rendszerben:

X= 5326032.10 Y= 4639762.18 H= 119.30

A határvonal a 75. számú határjeltől a Batár folyó medrének közepén, általában nyugati irányban halad 16 darab, a terepen jelöletlen határponton keresztül a 76. számú határjelig.

Az adott határszakaszra vonatkozó irányszög és távolság adatok:

Határjeltől/határponttól	*határjelig/határpontig*	*irányszög (° , ')*	*távolság (m)*
75M	75.0	334 28.0	23.19
75M	76M	265 10.7	289.70
75U	75.0	154 28.0	45.17
75U	76U	261 44.1	263.53

A 75-ös és a 76-os számú határjelek közötti határvonal hossza : 293.73 méter

A 75. számú határjel elhelyezkedését a terepen a túloldali fotótérkép vázlat tartalmazza.

FOTÓTÉRKÉP VÁZLAT № 75 ФОТОСХЕМА ПРИКОРДОННОГО ЗНАКА



E jegyzőkönyv két példányban, mindkettő magyar és ukrán nyelven készült, mindkét példány egyaránt hiteles.
Budapest, 2003. ……..…… .

Dr. Dián József
ezredes
a Határbizottság
magyar küldöttségének elnöke

Borisz Tregubov
vezérőrnagy
a Határbizottság
ukrán küldöttségének elnöke

Busics Imre
okleveles mérnök
a közös műszaki csoport
magyar vezetője

Olekszandr Juszupov
ezredes
a közös műszaki csoport
ukrán vezetője

Vízi szakasz

JEGYZŐKÖNYV

A 76. SZÁMÚ HATÁRJELRŐL

A Határbizottság megállapította, hogy ezen határjel a Batár folyó mindkét partján elhelyezkedő egy-egy vasbeton határoszlopból áll, melyek közvetett módon jelölik az államhatár vonalának a két határoszlop egyenese mentén a Batár folyó medrében lévő töréspontját (76.0 számú határpontot), melynek koordinátái az S-42 rendszerben:

X= 5325963.85 Y= 4639502.39

A Magyar Köztársaság területén álló 76M számú határoszlop a Batár folyó bal, szakadékos partján, bokros részen helyezkedik el.
A 76M számú határoszlop koordinátái az S-42 rendszerben:

X= 5325946.07 Y= 4639502.98 H= 120.20

Ukrajna területén álló 76U számú határoszlop a Batár folyó jobb, szakadékos partján, bokros részen helyezkedik el.
A 76U számú határoszlop koordinátái az S-42 rendszerben:

X= 5325994.22 Y= 4639501.39 H= 119.56

A határvonal a 76. számú határjeltől a Batár folyó medrének közepén, általában északnyugati irányban halad 24 darab, a terepen jelöletlen határponton keresztül a 77. számú határjelig.

Az adott határszakaszra vonatkozó irányszög és távolság adatok:

Határjeltől/határponttól	*határjelig/határpontig*	*irányszög (°, ’)*	*távolság (m)*
76M	76.0	358 6.8	17.79
76M	77M	317 30.0	518.20
76U	76.0	178 6.8	30.39
76U	77U	317 56.1	500.40

A 76-os és a 77-es számú határjelek közötti határvonal hossza : 533.77 méter

A 76. számú határjel elhelyezkedését a terepen a túloldali fotótérkép vázlat tartalmazza.

FOTÓTÉRKÉP VÁZLAT № 76 ФОТОСХЕМА ПРИКОРДОННОГО ЗНАКА



E jegyzőkönyv két példányban, mindkettő magyar és ukrán nyelven készült, mindkét példány egyaránt hiteles.
Budapest, 2003. ……..…… .

Dr. Dián József
ezredes
a Határbizottság
magyar küldöttségének elnöke

Borisz Tregubov
vezérőrnagy
a Határbizottság
ukrán küldöttségének elnöke

Busics Imre
okleveles mérnök
a közös műszaki csoport
magyar vezetője

Olekszandr Juszupov
ezredes
a közös műszaki csoport
ukrán vezetője

Vízi szakasz

JEGYZŐKÖNYV

A 77. SZÁMÚ HATÁRJELRŐL

A Határbizottság megállapította, hogy ezen határjel a Batár folyó mindkét partján elhelyezkedő egy-egy vasbeton határoszlopból áll, melyek közvetett módon jelölik az államhatár vonalának a két határoszlop egyenese mentén a Batár folyó medrében lévő töréspontját (77.0 számú határpontot), melynek koordinátái az S-42 rendszerben:

X= 5326349.72 Y= 4639160.50

A Magyar Köztársaság területén álló 77M számú határoszlop a Batár folyó bal, lankás partján, bokros részen helyezkedik el.
A 77M számú határoszlop koordinátái az S-42 rendszerben:

X= 5326328.13 Y= 4639152.89 H= 118.56

Ukrajna területén álló 77U számú határoszlop a Batár folyó jobb, meredek partján, bokros részen helyezkedik el.
A 77U számú határoszlop koordinátái az S-42 rendszerben:

X= 5326365.71 Y= 4639166.14 H= 119.57

A határvonal a 77. számú határjeltől a Batár folyó medrének közepén, általában északnyugati irányban halad 25 darab, a terepen jelöletlen határponton keresztül a 78. számú határjelig.

Az adott határszakaszra vonatkozó irányszög és távolság adatok:

Határjeltől/*h*atárpon*t*tól	*határjelig/határpontig*	*irányszög (° , ')*	*távolság (m)*
77M	77.0	19 25.7	22.89
77M	78M	315 59.9	480.64
77U	77.0	199 25.7	16.96
77U	78U	314 55.7	430.55

A 77-es és a 78-as számú határjelek közötti határvonal hossza : 510.32 méter

A 77. számú határjel elhelyezkedését a terepen a túloldali fotótérkép vázlat tartalmazza.

FOTÓTÉRKÉP VÁZLAT № 77 ФОТОСХЕМА ПРИКОРДОННОГО ЗНАКА



E jegyzőkönyv két példányban, mindkettő magyar és ukrán nyelven készült, mindkét példány egyaránt hiteles.
Budapest, 2003. ……..…… .

Dr. Dián József
ezredes
a Határbizottság
magyar küldöttségének elnöke

Borisz Tregubov
vezérőrnagy
a Határbizottság
ukrán küldöttségének elnöke

Busics Imre
okleveles mérnök
a közös műszaki csoport
magyar vezetője

Olekszandr Juszupov
ezredes
a közös műszaki csoport
ukrán vezetője

Vízi szakasz

JEGYZŐKÖNYV

A 78. SZÁMÚ HATÁRJELRŐL

A Határbizottság megállapította, hogy ezen határjel a Batár folyó mindkét partján elhelyezkedő egy-egy vasbeton határoszlopból áll, melyek közvetett módon jelölik az államhatár vonalának a két határoszlop egyenese mentén a Batár folyó medrében lévő töréspontját (78.0 számú határpontot), melynek koordinátái az S-42 rendszerben:

X= 5326672.52 Y= 4638832.88

A Magyar Köztársaság területén álló 78M számú határoszlop a Batár folyó kanyarulatában, annak bal, szakadékos partján, töltésnél, bokros részen helyezkedik el.
A 78M számú határoszlop koordinátái az S-42 rendszerben:

X= 5326673.86 Y= 4638819.00 H= 120.33

Ukrajna területén álló 78U számú határoszlop a Batár folyó kanyarulatában, annak jobb, lankás partján helyezkedik el.
A 78U számú határoszlop koordinátái az S-42 rendszerben:

X= 5326669.77 Y= 4638861.31 H= 119.20

A határvonal a 78. számú határjeltől a Batár folyó medrének közepén, általában kelet-északkeleti irányban halad 18 darab, a terepen jelöletlen határponton keresztül a 79. számú határjelig.

Az adott határszakaszra vonatkozó irányszög és távolság adatok:

Határjeltől/határponttól	*határjelig/határpontig*	*irányszög (° , ')*	*távolság (m)*
78M	78.0	95 31.5	13.94
78M	79M	60 12.6	325.86
78U	78.0	275 31.5	28.56
78U	79U	60 14.7	332.21

A 78-as és a 79-es számú határjelek közötti határvonal hossza : 379.28 méter

A 78. számú határjel elhelyezkedését a terepen a túloldali fotótérkép vázlat tartalmazza.

FOTÓTÉRKÉP VÁZLAT № 78 ФОТОСХЕМА ПРИКОРДОННОГО ЗНАКА



E jegyzőkönyv két példányban, mindkettő magyar és ukrán nyelven készült, mindkét példány egyaránt hiteles.
Budapest, 2003. ……..…… .

Dr. Dián József
ezredes
a Határbizottság
magyar küldöttségének elnöke

Borisz Tregubov
vezérőrnagy
a Határbizottság
ukrán küldöttségének elnöke

Busics Imre
okleveles mérnök
a közös műszaki csoport
magyar vezetője

Olekszandr Juszupov
ezredes
a közös műszaki csoport
ukrán vezetője

Vízi szakasz

JEGYZŐKÖNYV

A 79. SZÁMÚ HATÁRJELRŐL

A Határbizottság megállapította, hogy ezen határjel a Batár folyó mindkét partján elhelyezkedő egy-egy vasbeton határoszlopból áll, melyek közvetett módon jelölik az államhatár vonalának a két határoszlop egyenese mentén a Batár folyó medrében lévő töréspontját (79.0 számú határpontot), melynek koordinátái az S-42 rendszerben:

X= 5326835.25 Y= 4639123.70

A Magyar Köztársaság területén álló 79M számú határoszlop a Batár folyó éles kanyarulatában, annak bal, lankás partján, töltésnél, fás részen helyezkedik el.
A 79M számú határoszlop koordinátái az S-42 rendszerben:

X= 5326835.76 Y= 4639101.80 H= 119.13

Ukrajna területén álló 79U számú határoszlop a Batár folyó éles kanyarulatában, annak jobb, szakadékos partján helyezkedik el.
A 79U számú határoszlop koordinátái az S-42 rendszerben:

X= 5326834.64 Y= 4639149.72 H= 120.22

A határvonal a 79. számú határjeltől a Batár folyó medrének közepén, általában nyugati-északnyugati irányban halad 19 darab, a terepen jelöletlen határponton keresztül a 80. számú határjelig.

Az adott határszakaszra vonatkozó irányszög és távolság adatok:

Határjeltől/határponttól	*határjelig/határpontig*	*irányszög (° , ')*	*távolság (m)*
79M	79.0	91 20.6	21.91
79M	80M	274 57.4	259.75
79U	79.0	271 20.6	26.03
79U	80U	331 56.5	222.42

A 79-es és a 80-as számú határjelek közötti határvonal hossza : 283.04 méter

A 79. számú határjel elhelyezkedését a terepen a túloldali fotótérkép vázlat tartalmazza.

FOTÓTÉRKÉP VÁZLAT № 79 ФОТОСХЕМА ПРИКОРДОННОГО ЗНАКА



E jegyzőkönyv két példányban, mindkettő magyar és ukrán nyelven készült, mindkét példány egyaránt hiteles.
Budapest, 2003. ……..…… .

Dr. Dián József
ezredes
a Határbizottság
magyar küldöttségének elnöke

Borisz Tregubov
vezérőrnagy
a Határbizottság
ukrán küldöttségének elnöke

Busics Imre
okleveles mérnök
a közös műszaki csoport
magyar vezetője

Olekszandr Juszupov
ezredes
a közös műszaki csoport
ukrán vezetője

Vízi szakasz

JEGYZŐKÖNYV

A 80. SZÁMÚ HATÁRJELRŐL

A Határbizottság megállapította, hogy ezen határjel a Batár folyó mindkét partján elhelyezkedő egy-egy vasbeton határoszlopból áll, melyek közvetett módon jelölik az államhatár vonalának a két határoszlop egyenese mentén a Batár folyó medrében lévő töréspontját (80.0 számú határpontot), melynek koordinátái az S-42 rendszerben:

X= 5326892.51 Y= 4638883.16

A Magyar Köztársaság területén álló 80M számú határoszlop a Batár folyó kanyarulatában, annak bal, szakadékos partján helyezkedik el.
A 80M számú határoszlop koordinátái az S-42 rendszerben:

X= 5326858.20 Y= 4638843.02 H= 120.33

Ukrajna területén álló 80U számú határoszlop a Batár folyó jobb, szakadékos partján helyezkedik el.
A 80U számú határoszlop koordinátái az S-42 rendszerben:

X= 5327030.92 Y= 4639045.10 H= 120.43

A határvonal a 80. számú határjeltől a Batár folyó medrének közepén, általában észak-északkeleti irányban halad 26 darab, a terepen jelöletlen határponton keresztül a 81. számú határjelig.

Az adott határszakaszra vonatkozó irányszög és távolság adatok:

Határjeltől/határponttól	*határjelig/határpontig*	*irányszög (° , ')*	*távolság (m)*
80M	80.0	49 28.8	52.81
80M	81M	30 58.6	301.35
80U	80.0	229 28.8	213.03
80U	81U	3 41.6	93.62

A 80-as és a 81-es számú határjelek közötti határvonal hossza : 353.30 méter

A 80. számú határjel elhelyezkedését a terepen a túloldali fotótérkép vázlat tartalmazza.

FOTÓTÉRKÉP VÁZLAT № 80 ФОТОСХЕМА ПРИКОРДОННОГО ЗНАКА



E jegyzőkönyv két példányban, mindkettő magyar és ukrán nyelven készült, mindkét példány egyaránt hiteles.
Budapest, 2003. ……..…… .

Dr. Dián József
ezredes
a Határbizottság
magyar küldöttségének elnöke

Borisz Tregubov
vezérőrnagy
a Határbizottság
ukrán küldöttségének elnöke

Busics Imre
okleveles mérnök
a közös m**ű**szaki **c**sop*o*rt
magyar vezetője

Olekszandr Juszupov
ezredes
a közös m**ű**szaki **c**sop*o*rt
ukrán vezetője

Vízi szakasz

JEGYZŐKÖNYV

A 81. SZÁMÚ HATÁRJELRŐL

A Határbizottság megállapította, hogy ezen határjel a Batár folyó mindkét partján elhelyezkedő egy-egy vasbeton határoszlopból áll, melyek közvetett módon jelölik az államhatár vonalának a két határoszlop egyenese mentén a Batár folyó medrében lévő töréspontját (81.0 számú határpontot), melynek koordinátái az S-42 rendszerben:

X= 5327118.67 Y= 4639012.45

A Magyar Köztársaság területén álló 81M számú határoszlop a Batár folyó bal, szakadékos partján, fás, bokros részen helyezkedik el.
A 81M számú határoszlop koordinátái az S-42 rendszerben:

X= 5327116.57 Y= 4638998.12 H= 118.9

Ukrajna területén álló 81U számú határoszlop a Batár folyó jobb, meredek partján helyezkedik el.
A 81U számú határoszlop koordinátái az S-42 rendszerben:

X= 5327124.35 Y= 4639051.13 H= 120.31

A határvonal a 81. számú határjeltől a Batár folyó medrének közepén, általában észak-északnyugati irányban halad 17 darab, a terepen jelöletlen határponton keresztül a 82. számú határjelig.

Az adott határszakaszra vonatkozó irányszög és távolság adatok:

Határjeltől/határponttól	*határjelig/határpontig*	*irányszög (° , ')*	*távolság (m)*
81M	81.0	81 38.8	14.48
81M	82M	340 51.0	254.64
81U	81.0	261 38.8	39.09
81U	82U	340 43.3	285.08

A 81-es és a 82-es számú határjelek közötti határvonal hossza : 293.05 méter

A 81. számú határjel elhelyezkedését a terepen a túloldali fotótérkép vázlat tartalmazza.

FOTÓTÉRKÉP VÁZLAT № 81 ФОТОСХЕМА ПРИКОРДОННОГО ЗНАКА



E jegyzőkönyv két példányban, mindkettő magyar és ukrán nyelven készült, mindkét példány egyaránt hiteles.
Budapest, 2003. ……..…… .

Dr. Dián József
ezredes
a Határbizottság
magyar küldöttségének elnöke

Borisz Tregubov
vezérőrnagy
a Határbizottság
ukrán küldöttségének elnöke

Busics Imre
okleveles mérnök
a közös műszaki csoport
magyar vezetője

Olekszandr Juszupov
ezredes
a közös műszaki csoport
ukrán vezetője

Vízi szakasz

JEGYZŐKÖNYV

A 82. SZÁMÚ HATÁRJELRŐL

A Határbizottság megállapította, hogy ezen határjel a Batár folyó mindkét partján elhelyezkedő egy-egy vasbeton határoszlopból áll, melyek közvetett módon jelölik az államhatár vonalának a két határoszlop egyenese mentén a Batár folyó medrében lévő töréspontját (82.0 számú határpontot), melynek koordinátái az S-42 rendszerben:

X= 5327371.51 Y= 4638931.40

A Magyar Köztársaság területén álló 82M számú határoszlop a Batár folyó bal, lankás partján, bokros részen helyezkedik el.
A 82M számú határoszlop koordinátái az S-42 rendszerben:

X= 5327357.12 Y= 4638914.59 H= 118.37

Ukrajna területén álló 82U számú határoszlop a Batár folyó jobb, szakadékos partján helyezkedik el.
A 82U számú határoszlop koordinátái az S-42 rendszerben:

X= 5327393.44 Y= 4638957.01 H= 120.12

A határvonal a 82. számú határjeltől a Batár folyó medrének közepén, általában északnyugati irányban halad 14 darab, a terepen jelöletlen határponton keresztül a 83. számú határjelig.

Az adott határszakaszra vonatkozó irányszög és távolság adatok:

Határjeltől/határponttól	*határjelig/határpontig*	*irányszög (° , ')*	*távolság (m)*
82M	82.0	49 25.6	22.13
82M	83M	304 3.6	251.92
82U	82.0	229 25.6	33.72
82U	83U	297 53.2	235.40

A 82-es és a 83-as számú határjelek közötti határvonal hossza : 257.43 méter

A 82. számú határjel elhelyezkedését a terepen a túloldali fotótérkép vázlat tartalmazza.

FOTÓTÉRKÉP VÁZLAT № 82 ФОТОСХЕМА ПРИКОРДОННОГО ЗНАКА



E jegyzőkönyv két példányban, mindkettő magyar és ukrán nyelven készült, mindkét példány egyaránt hiteles.
Budapest, 2003. ……..…… .

Dr. Dián József
ezredes
a Határbizottság
magyar küldöttségének elnöke

Borisz Tregubov
vezérőrnagy
a Határbizottság
ukrán küldöttségének elnöke

Busics Imre
okleveles mérnök
a közös műszaki csoport
magyar vezetője

Olekszandr Juszupov
ezredes
a közös műszaki csoport
ukrán vezetője

Vízi szakasz

JEGYZŐKÖNYV

A 83. SZÁMÚ HATÁRJELRŐL

A Határbizottság megállapította, hogy ezen határjel a Batár folyó mindkét partján elhelyezkedő egy-egy vasbeton határoszlopból áll, melyek közvetett módon jelölik az államhatár vonalának a két határoszlop egyenese mentén a Batár folyó medrében lévő töréspontját (83.0 számú határpontot), melynek koordinátái az S-42 rendszerben:

X= 5327501.12 Y= 4638729.43

A Magyar Köztársaság területén álló 83M számú határoszlop a Batár folyó bal, magas partján, bokros részen helyezkedik el.
A 83M számú határoszlop koordinátái az S-42 rendszerben:

X= 5327498.21 Y= 4638705.89 H= 119.67

Ukrajna területén álló 83U számú határoszlop a Batár folyó jobb, lankás partján helyezkedik el.
A 83U számú határoszlop koordinátái az S-42 rendszerben:

X= 5327503.54 Y= 4638748.95 H= 118.41

A határvonal a 83. számú határjeltől a Batár folyó medrének közepén, általában észak-északkeleti irányban halad 18 darab, a terepen jelöletlen határponton keresztül a 84. számú határjelig.

Az adott határszakaszra vonatkozó irányszög és távolság adatok:

Határjeltől/határponttól	*határjelig/határpontig*	*irányszög (° , ')*	*távolság (m)*
83M	83.0	82 56.0	23.72
83M	84M	25 45.1	296.35
83U	83.0	262 56.0	19.67
83U	84U	26 30.1	312.43

A 83-as és a 84-es számú határjelek közötti határvonal hossza : 331.74 méter

A 83. számú határjel elhelyezkedését a terepen a túloldali fotótérkép vázlat tartalmazza.

FOTÓTÉRKÉP VÁZLAT № 83 ФОТОСХЕМА ПРИКОРДОННОГО ЗНАКА

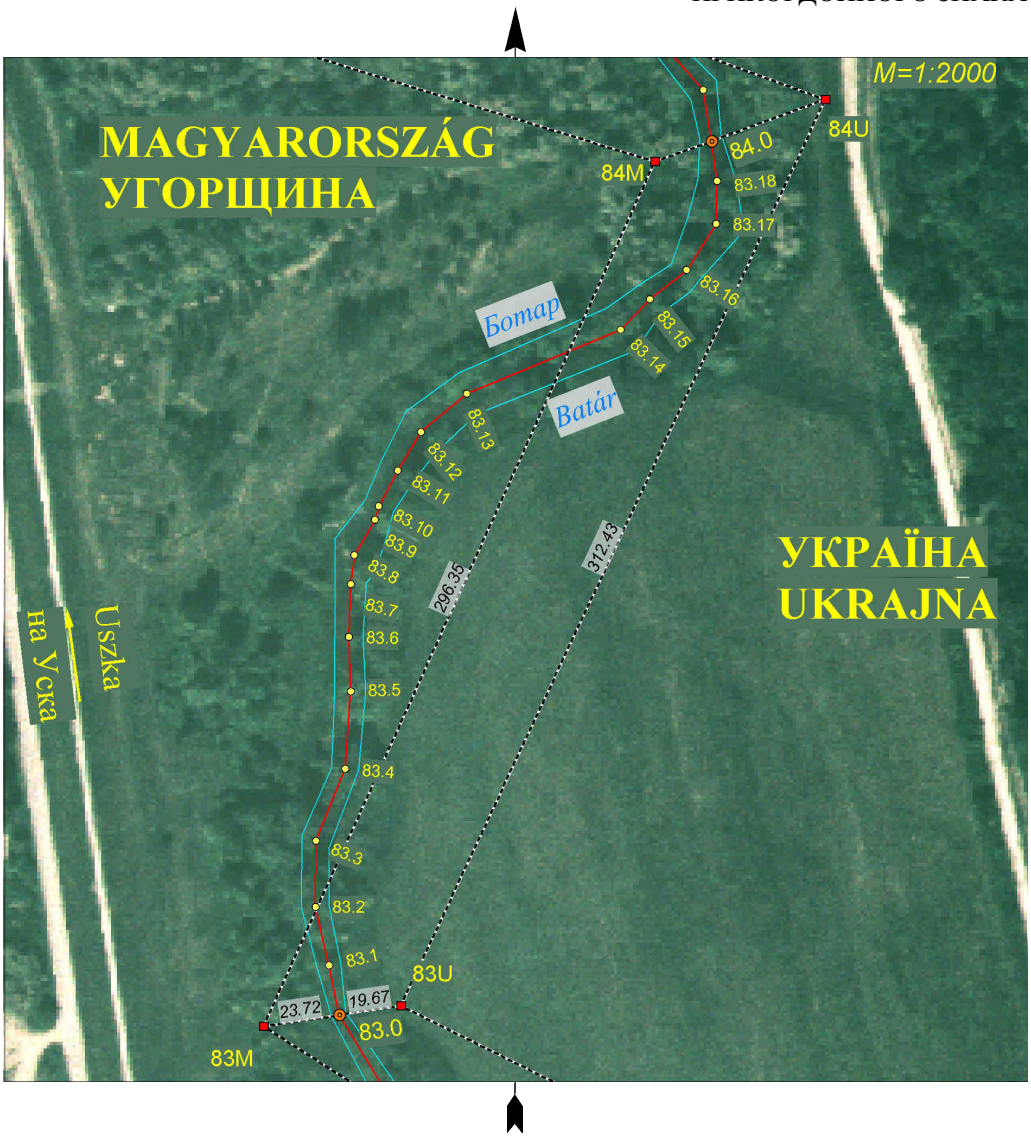

E jegyzőkönyv két példányban, mindkettő magyar és ukrán nyelven készült, mindkét példány egyaránt hiteles.
Budapest, 2003. ……..…… .

Dr. Dián József
ezredes
a Határbizottság
magyar küldöttségének elnöke

Borisz Tregubov
vezérőrnagy
a Határbizottság
ukrán küldöttségének elnöke

Busics Imre
okleveles mérnök
a közös műszaki csoport
magyar vezetője

Olekszandr Juszupov
ezredes
a közös műszaki csoport
ukrán vezetője

Vízi szakasz

JEGYZŐKÖNYV

A 84. SZÁMÚ HATÁRJELRŐL

A Határbizottság megállapította, hogy ezen határjel a Batár folyó mindkét partján elhelyezkedő egy-egy vasbeton határoszlopból áll, melyek közvetett módon jelölik az államhatár vonalának a két határoszlop egyenese mentén a Batár folyó medrében lévő töréspontját (84.0 számú határpontot), melynek koordinátái az S-42 rendszerben:

X= 5327771.06 Y= 4638852.33

A Magyar Köztársaság területén álló 84M számú határoszlop a Batár folyó bal, szakadékos partján, fás, bokros részen helyezkedik el.
A 84M számú határoszlop koordinátái az S-42 rendszerben:

X= 5327765.13 Y= 4638834.65 H= 118.21

Ukrajna területén álló 84U számú határoszlop a Batár folyó jobb, szakadékos partján helyezkedik el.
A 84U számú határoszlop koordinátái az S-42 rendszerben:

X= 5327783.14 Y= 4638888.36 H= 120.42

A határvonal a 84. számú határjeltől a Batár folyó medrének közepén, általában nyugat-északnyugati irányban halad 11 darab, a terepen jelöletlen határponton keresztül a 85. számú határjelig.

Az adott határszakaszra vonatkozó irányszög és távolság adatok:

Határjeltől/határponttól	*határjelig/határpontig*	*irányszög (° , ')*	*távolság (m)*
84M	84.0	71 27.9	18.65
84M	85M	288 31.0	240.10
84U	84.0	251 27.9	38.00
84U	85U	291 32.5	247.21

A 84-es és a 85-ös számú határjelek közötti határvonal hossza : 254.12 méter

A 84. számú határjel elhelyezkedését a terepen a túloldali fotótérkép vázlat tartalmazza.

FOTÓTÉRKÉP VÁZLAT № 84 ФОТОСХЕМА ПРИКОРДОННОГО ЗНАКА



E jegyzőkönyv két példányban, mindkettő magyar és ukrán nyelven készült, mindkét példány egyaránt hiteles.
Budapest, 2003. ……..…… .

Dr. Dián József
ezredes
a Határbizottság
magyar küldöttségének elnöke

Borisz Tregubov
vezérőrnagy
a Határbizottság
ukrán küldöttségének elnöke

Busics Imre
okleveles mérnök
a közös műszaki csoport
magyar vezetője

Olekszandr Juszupov
ezredes
a közös műszaki csoport
ukrán vezetője

Vízi szakasz

JEGYZŐKÖNYV

A 85. SZÁMÚ HATÁRJELRŐL

A Határbizottság megállapította, hogy ezen határjel a Batár folyó mindkét partján elhelyezkedő egy-egy vasbeton határoszlopból áll, melyek közvetett módon jelölik az államhatár vonalának a két határoszlop egyenese mentén a Batár folyó medrében lévő töréspontját (85.0 számú határpontot), melynek koordinátái az S-42 rendszerben:

X= 5327858.36 Y= 4638633.82

A Magyar Köztársaság területén álló 85M számú határoszlop a Batár folyó bal partján, a Magosliget és Uszka közötti műút mellett húzódó betontámfal nyugati oldalán helyezkedik el.
A 85M számú határoszlop koordinátái az S-42 rendszerben:

X= 5327841.38 Y= 4638606.98 H= 121.57

Ukrajna területén álló 85U számú határoszlop a Batár folyó jobb, szakadékos partján helyezkedik el.
A 85U számú határoszlop koordinátái az S-42 rendszerben:

X= 5327873.91 Y= 4638658.42 H= 118.31

A határvonal a 85. számú határjeltől a Batár folyó medrének közepén, általában északkeleti irányban halad 19 darab, a terepen jelöletlen határponton keresztül a 86. számú határjelig.

Az adott határszakaszra vonatkozó irányszög és távolság adatok:

Határjeltől/határponttól	*határjelig/határpontig*	*irányszög (° , ')*	*távolság (m)*
85M	85.0	57 42.1	31.76
85M	86M	37 41.9	382.85
85U	85.0	237 42.1	29.10
85U	86U	42 0.4	358.22

A 85-ös és a 86-os számú határjelek közötti határvonal hossza : 404.49 méter

A 85. számú határjel elhelyezkedését a terepen a túloldali fotótérkép vázlat tartalmazza.

FOTÓTÉRKÉP VÁZLAT № 85 ФОТОСХЕМА ПРИКОРДОННОГО ЗНАКА



E jegyzőkönyv két példányban, mindkettő magyar és ukrán nyelven készült, mindkét példány egyaránt hiteles.
Budapest, 2003. …….…… .

Dr. Dián József
ezredes
a Határbizottság
magyar küldöttségének elnöke

Borisz Tregubov
vezérőrnagy
a Határbizottság
ukrán küldöttségének elnöke

Busics Imre
okleveles mérnök
a közös műszaki csoport
magyar vezetője

Olekszandr Juszupov
ezredes
a közös műszaki csoport
ukrán vezetője

Vízi szakasz

JEGYZŐKÖNYV

A 86. SZÁMÚ HATÁRJELRŐL

A Határbizottság megállapította, hogy ezen határjel a Batár folyó mindkét partján elhelyezkedő egy-egy vasbeton határoszlopból áll, melyek közvetett módon jelölik az államhatár vonalának a két határoszlop egyenese mentén a Batár folyó medrében lévő töréspontját (86.0 számú határpontot), melynek koordinátái az S-42 rendszerben:

X= 5328143.11 Y= 4638857.26

A Magyar Köztársaság területén álló 86M számú határoszlop a Batár folyó bal, fás, bokros, szakadékos partján helyezkedik el.
A 86M számú határoszlop koordinátái az S-42 rendszerben:

X= 5328144.31 Y= 4638841.09 H= 117.8

Ukrajna területén álló 86U számú határoszlop a Batár folyó jobb, szakadékos partján helyezkedik el.
A 86U számú határoszlop koordinátái az S-42 rendszerben:

X= 5328140.09 Y= 4638898.15 H= 120.44

A határvonal a 86. számú határjeltől a Batár folyó medrének közepén, általában északnyugati irányban halad 13 darab, a terepen jelöletlen határponton keresztül a 87. számú határjelig.

Az adott határszakaszra vonatkozó irányszög és távolság adatok:

Határjeltől/határponttól	*határjelig/határpontig*	*irányszög (° , ')*	*távolság (m)*
86M	86.0	94 13.4	16.21
86M	87M	297 9.5	215.36
86U	86.0	274 13.4	41.00
86U	87U	306 12.2	210.58

A 86-os és a 87-es számú határjelek közötti határvonal hossza : 213.74 méter

A 86. számú határjel elhelyezkedését a terepen a túloldali fotótérkép vázlat tartalmazza.

FOTÓTÉRKÉP VÁZLAT № 86 ФОТОСХЕМА ПРИКОРДОННОГО ЗНАКА



E jegyzőkönyv két példányban, mindkettő magyar és ukrán nyelven készült, mindkét példány egyaránt hiteles.
Budapest, 2003. ……..…… .

Dr. Dián József
ezredes
a Határbizottság
magyar küldöttségének elnöke

Borisz Tregubov
vezérőrnagy
a Határbizottság
ukrán küldöttségének elnöke

Busics Imre
okleveles mérnök
a közös műszaki csoport
magyar vezetője

Olekszandr Juszupov
ezredes
a közös műszaki csoport
ukrán vezetője

Vízi szakasz

JEGYZŐKÖNYV

A 87. SZÁMÚ HATÁRJELRŐL

A Határbizottság megállapította, hogy ezen határjel a Batár folyó mindkét partján elhelyezkedő egy-egy vasbeton határoszlopból áll, melyek közvetett módon jelölik az államhatár vonalának a két határoszlop egyenese mentén a Batár folyó medrében lévő töréspontját (87.0 számú határpontot), melynek koordinátái az S-42 rendszerben:

X= 5328253.15 Y= 4638687.44

A Magyar Köztársaság területén álló 87M számú határoszlop a Batár folyó bal, fás, bokros partján helyezkedik el.
A 87M számú határoszlop koordinátái az S-42 rendszerben:

X= 5328242.61 Y= 4638649.47 H= 123.8

Ukrajna területén álló 87U számú határoszlop a Batár folyó jobb, szakadékos partján helyezkedik el.
A 87U számú határoszlop koordinátái az S-42 rendszerben:

X= 5328264.47 Y= 4638728.23 H= 120.17

A határvonal a 87. számú határjeltől a Batár folyó medrének közepén, általában észak-északkeleti irányban halad 17 darab, a terepen jelöletlen határponton keresztül a 88. számú határjelig.

Az adott határszakaszra vonatkozó irányszög és távolság adatok:

Határjeltől/határponttól	*határjelig/határpontig*	*irányszög (° , ')*	*távolság (m)*
87M	87.0	74 29.4	39.41
87M	88M	31 28.0	278.40
87U	87.0	254 29.4	42.33
87U	88U	27 36.5	242.18

A 87-es és a 88-as számú határjelek közötti határvonal hossza : 281.39 méter

A 87. számú határjel elhelyezkedését a terepen a túloldali fotótérkép vázlat tartalmazza.

FOTÓTÉRKÉP VÁZLAT № 87 ФОТОСХЕМА ПРИКОРДОННОГО ЗНАКА



E jegyzőkönyv két példányban, mindkettő magyar és ukrán nyelven készült, mindkét példány egyaránt hiteles.
Budapest, 2003. ……..…… .

Dr. Dián József
ezredes
a Határbizottság
magyar küldöttségének elnöke

Borisz Tregubov
vezérőrnagy
a Határbizottság
ukrán küldöttségének elnöke

Busics Imre
okleveles mérnök
a közös műszaki csoport
magyar vezetője

Olekszandr Juszupov
ezredes
a közös műszaki csoport
ukrán vezetője

Vízi szakasz

JEGYZŐKÖNYV

A 88. SZÁMÚ HATÁRJELRŐL

A Határbizottság megállapította, hogy ezen határjel a Batár folyó mindkét partján elhelyezkedő egy-egy vasbeton határoszlopból áll, melyek közvetett módon jelölik az államhatár vonalának a két határoszlop egyenese mentén a Batár folyó medrében lévő töréspontját (88.0 számú határpontot), melynek koordinátái az S-42 rendszerben:

X= 5328479.69 Y= 4638812.37

A Magyar Köztársaság területén álló 88M számú határoszlop a Batár folyó bal, fás, bokros, szakadékos partján, Uszka község templomától keleti irányban 157,02 m-re helyezkedik el.
A 88M számú határoszlop koordinátái az S-42 rendszerben:

X= 5328480.07 Y= 4638794.80 H= 118.1

Ukrajna területén álló 88U számú határoszlop a Batár folyó jobb, fás, bokros, szakadékos partján, Uszka község templomától keleti irányban 202,59 m-re helyezkedik el.
A 88U számú határoszlop koordinátái az S-42 rendszerben:

X= 5328479.07 Y= 4638840.46 H= 120.15

A határvonal a 88. számú határjeltől a Batár folyó medrének közepén, általában nyugat-északnyugati irányban halad 9 darab, a terepen jelöletlen határponton keresztül a 89. számú határjelig.

Az adott határszakaszra vonatkozó irányszög és távolság adatok:

Határjeltől/*h*atárpo*n*ttól	*határjelig/határpontig*	*irányszög (° , ')*	*távolság (m)*
88M	88.0	91 15.9	17.57
88M	89M	270 41.0	161.15
88U	88.0	271 15.9	28.10
88U	89U	292 7.1	196.38

A 88-as és a 89-es számú határjelek közötti határvonal hossza : 201.81 méter

A 88. számú határjel elhelyezkedését a terepen a túloldali fotótérkép vázlat tartalmazza.

FOTÓTÉRKÉP VÁZLAT № 88 ФОТОСХЕМА ПРИКОРДОННОГО ЗНАКА



E jegyzőkönyv két példányban, mindkettő magyar és ukrán nyelven készült, mindkét példány egyaránt hiteles.
Budapest, 2003. …….…… .

Dr. Dián József
ezredes
a Határbizottság
magyar küldöttségének elnöke

Borisz Tregubov
vezérőrnagy
a Határbizottság
ukrán küldöttségének elnöke

Busics Imre
okleveles mérnök
a közös műszaki csoport
magyar vezetője

Olekszandr Juszupov
ezredes
a közös műszaki csoport
ukrán vezetője

Vízi szakasz

JEGYZŐKÖNYV

A 89. SZÁMÚ HATÁRJELRŐL

A Határbizottság megállapította, hogy ezen határjel a Batár folyó mindkét partján elhelyezkedő egy-egy vasbeton határoszlopból áll, melyek közvetett módon jelölik az államhatár vonalának a két határoszlop egyenese mentén a Batár folyó medrében lévő töréspontját (89.0 számú határpontot), melynek koordinátái az S-42 rendszerben:

X= 5328532.60 Y= 4638651.38

A Magyar Köztársaság területén álló 89M számú határoszlop a Batár folyó bal, szakadékos partján, Uszka község templomától észak-északnyugati irányban 11,27 m-re helyezkedik el.
A 89M számú határoszlop koordinátái az S-42 rendszerben:

X= 5328481.99 Y= 4638633.66 H= 120.9

Ukrajna területén álló 89U számú határoszlop a Batár folyó jobb, fás, bokros, szakadékos partján, Uszka község templomától északi irányban 83,97 m-re helyezkedik el.
A 89U számú határoszlop koordinátái az S-42 rendszerben:

X= 5328553.01 Y= 4638658.53 H= 119.9

A határvonal a 89. számú határjeltől a Batár folyó medrének közepén, általában észak-északnyugati irányban halad 25 darab, a terepen jelöletlen határponton keresztül a 90. számú határjelig.

Az adott határszakaszra vonatkozó irányszög és távolság adatok:

Határjeltől/határponttól	*határjelig/határpontig*	*irányszög (°, ’)*	*távolság (m)*
89M	89.0	19 18.4	53.62
89M	90M	333 34.6	489.32
89U	89.0	199 18.4	21.63
89U	90U	332 8.3	466.89

A 89-es és a 90-es számú határjelek közötti határvonal hossza : 511.18 méter

A 89. számú határjel elhelyezkedését a terepen a túloldali fotótérkép vázlat tartalmazza.

FOTÓTÉRKÉP VÁZLAT № 89 ФОТОСХЕМА ПРИКОРДОННОГО ЗНАКА



E jegyzőkönyv két példányban, mindkettő magyar és ukrán nyelven készült, mindkét példány egyaránt hiteles.
Budapest, 2003. ……..…… .

Dr. Dián József
ezredes
a Határbizottság
magyar küldöttségének elnöke

Borisz Tregubov
vezérőrnagy
a Határbizottság
ukrán küldöttségének elnöke

Busics Imre
okleveles mérnök
a közös műszaki csoport
magyar vezetője

Olekszandr Juszupov
ezredes
a közös műszaki csoport
ukrán vezetője

Vízi szakasz

JEGYZŐKÖNYV

A 90. SZÁMÚ HATÁRJELRŐL

A Határbizottság megállapította, hogy ezen határjel a Batár folyó mindkét partján el*h*elyezkedő egy-egy vasbeton határoszlopból áll, melyek közvetett módon jelölik az államhatár vonalának a két határoszl*o*p egyenese mentén a Batár f*o*ly*ó* medrében lévő töréspontját (90.0 számú határpontot), melynek koordinátái az S-42 rendszerben:

X= 5328930.61 Y= 4638421.50

A Magyar Köztársaság területén álló 90M számú határoszlop a Batár folyó bal, szakadékos partján, Uszka község templomától északnyugati irányban 500,49 m-re helyezkedik el.
A 90M számú határoszlop koordinátái az S-42 rendszerben:

X= 5328920.19 Y= 4638415.92 H= 118.44

Ukrajna területén álló 90U számú határoszlop a Batár folyó jobb, szakadékos partján, Uszka község templomától észak-északnyugati irányban 532,18 m-re helyezkedik el.
A 90U számú határoszlop koordinátái az S-42 rendszerben:

X= 5328965.78 Y= 4638440.34 H= 119.26

A *h*atárv*o*nal a 90. számú *h*atárjeltől a Batár f*o*ly*ó* medrének közepén, általában nyugat-északnyugati irányban halad 26 darab, a terepen jelöletlen határponton keresztül a 91. számú határjelig.

Az adott határszakaszra vonatkozó irányszög és távolság adatok:

Határjeltől/határponttól	*határjelig/határpontig*	*irányszög (° , ')*	*távolság (m)*
90M	90.0	28 10.6	11.82
90M	91M	296 33.8	474.60
90U	90.0	208 10.6	39.90
90U	91U	293 51.3	460.75

A 90-es és a 91-es számú határjelek közötti határvonal hossza : 488.44 méter

A 90. számú határjel elhelyezkedését a terepen a túloldali fotótérkép vázlat tartalmazza.

FOTÓTÉRKÉP VÁZLAT № 90 ФОТОСХЕМА ПРИКОРДОННОГО ЗНАКА



E jegyzőkönyv két példányban, mindkettő magyar és ukrán nyelven készült, mindkét példány egyaránt hiteles.
Budapest, 2003. …….…… .

Dr. Dián József
ezredes
a Határbizottság
magyar küldöttségének elnöke

Borisz Tregubov
vezérőrnagy
a Határbizottság
ukrán küldöttségének elnöke

Busics Imre
okleveles mérnök
a közös műszaki csoport
magyar vezetője

Olekszandr Juszupov
ezredes
a közös műszaki csoport
ukrán vezetője

Vízi szakasz

JEGYZŐKÖNYV

A 91. SZÁMÚ HATÁRJELRŐL

A Határbizottság megállapította, hogy ezen határjel a Batár folyó mindkét partján el*h*elyezkedő egy-egy vasbeton határoszlopból áll, melyek közvetett módon jelölik az államhatár vonalának a két határoszl*o*p egyenese mentén a Batár f*o*ly*ó* medrében lévő töréspontját (91.0 számú határpontot), melynek koordinátái az S-42 rendszerben:

X= 5329141.36 Y= 4638003.91

A Magyar Köztársaság területén álló 91M számú határoszlop a Batár folyó bal, szakadékos partján, fás, bokros részen helyezkedik el.
A 91M számú határoszlop koordinátái az S-42 rendszerben:

X= 5329132.43 Y= 4637991.42 H= 118.2

Ukrajna területén álló 91U számú határoszlop a Batár folyó jobb, szakadékos partján, fás, bokros részen helyezkedik el.
A 91U számú határoszlop koordinátái az S-42 rendszerben:

X= 5329152.12 Y= 4638018.95 H= 118.33

A határv*o*nal a 91. számú *h*atárjeltől a Batár f*o*ly*ó* medrének közepén, általában észak-északnyugati irányban halad 13 darab, a terepen jelöletlen határponton keresztül a 92. számú határjelig.

Az adott határszakaszra vonatkozó irányszög és távolság adatok:

Határjeltől/határponttól	*határjelig/határpontig*	*irányszög (° , ')*	*távolság (m)*
91M	91.0	54 25.1	15.35
91M	92M	328 53.0	353.01
91U	91.0	234 25.1	18.49
91U	92U	329 15.2	378.10

A 91-es és a 92-es számú határjelek közötti határvonal hossza : 369.56 méter

A 91. számú határjel elhelyezkedését a terepen a túloldali fotótérkép vázlat tartalmazza.

FOTÓTÉRKÉP VÁZLAT № 91 ФОТОСХЕМА ПРИКОРДОННОГО ЗНАКА



E jegyzőkönyv két példányban, mindkettő magyar és ukrán nyelven készült, mindkét példány egyaránt hiteles.
Budapest, 2003. …….…… .

Dr. Dián József
ezredes
a Határbizottság
magyar küldöttségének elnöke

Borisz Tregubov
vezérőrnagy
a Határbizottság
ukrán küldöttségének elnöke

Busics Imre
okleveles mérnök
a közös műszaki csoport
magyar vezetője

Olekszandr Juszupov
ezredes
a közös műszaki csoport
ukrán vezetője

Vízi szakasz

JEGYZŐKÖNYV

A 92. SZÁMÚ HATÁRJELRŐL

A Határbizottság megállapította, hogy ezen határjel a Batár folyó mindkét partján elhelyezkedő egy-egy vasbeton határoszlopból áll, melyek közvetett módon jelölik az államhatár vonalának a két határoszlop egyenese mentén a Batár folyó medrében lévő töréspontját (92.0 számú határpontot), melynek koordinátái az S-42 rendszerben:

X= 5329457.86 Y= 4637818.11

A Magyar Köztársaság területén álló 92M számú határoszlop a Batár folyó bal, meredek partján, bokros részen helyezkedik el.
A 92M számú határoszlop koordinátái az S-42 rendszerben:

X= 5329434.65 Y= 4637808.99 H= 117.59

Ukrajna területén álló 92U számú határoszlop a Batár folyó jobb, szakadékos partján, bokros részen helyezkedik el.
A 92U számú határoszlop koordinátái az S-42 rendszerben:

X= 5329477.07 Y= 4637825.65 H= 118.78

A határvonal a 92. számú határjeltől a Batár folyó medrének közepén, általában nyugat-északnyugati irányban halad 9 darab, a terepen jelöletlen határponton keresztül a 93. számú határjelig.

Az adott határszakaszra vonatkozó irányszög és távolság adatok:

Határjeltől/*határponttól*	*határjelig/határpontig*	*irányszög (° , ')*	*távolság (m)*
92M	92.0	21 25.8	24.94
92M	93M	284 4.1	173.19
92U	92.0	201 25.8	20.64
92U	93U	281 19.1	195.95

A 92-es és a 93-as számú határjelek közötti határvonal hossza : 186.62 méter

A 92. számú határjel elhelyezkedését a terepen a túloldali fotótérkép vázlat tartalmazza.

FOTÓTÉRKÉP VÁZLAT № 92 ФОТОСХЕМА ПРИКОРДОННОГО ЗНАКА



E jegyzőkönyv két példányban, mindkettő magyar és ukrán nyelven készült, mindkét példány egyaránt hiteles.
Budapest, 2003. ……..…… .

Dr. Dián József
ezredes
a Határbizottság
magyar küldöttségének elnöke

Borisz Tregubov
vezérőrnagy
a Határbizottság
ukrán küldöttségének elnöke

Busics Imre
okleveles mérnök
a közös műszaki csoport
magyar vezetője

Olekszandr Juszupov
ezredes
a közös műszaki csoport
ukrán vezetője

Vízi szakasz

JEGYZŐKÖNYV

A 93. SZÁMÚ HATÁRJELRŐL

A Határbizottság megállapította, hogy ezen határjel a Batár folyó mindkét partján elhelyezkedő egy-egy vasbeton határoszlopból áll, melyek közvetett módon jelölik az államhatár vonalának a két határoszlop egyenese mentén a Batár folyó medrében lévő töréspontját (93.0 számú határpontot), melynek koordinátái az S-42 rendszerben:

X= 5329492.93 Y= 4637637.87

A Magyar Köztársaság területén álló 93M számú határoszlop a Batár folyó bal, meredek partján, bokros részen helyezkedik el.
A 93M számú határoszlop koordinátái az S-42 rendszerben:

X= 5329476.75 Y= 4637640.99 H= 117.63

Ukrajna területén álló 93U számú határoszlop a Batár folyó jobb, meredek partján, fás, bokros részen helyezkedik el.
A 93U számú határoszlop koordinátái az S-42 rendszerben:

X= 5329515.53 Y= 4637633.51 H= 119.35

A határvonal a 93. számú határjeltől a Batár folyó medrének közepén, általában nyugat-délnyugati irányban halad 9 darab, a terepen jelöletlen határponton keresztül a 94. számú határjelig.

Az adott határszakaszra vonatkozó irányszög és távolság adatok:

Határjeltől/határponttól	*határjelig/határpontig*	*irányszög (° , ')*	*távolság (m)*
93M	93.0	349 4.8	16.48
93M	94M	239 16.9	192.83
93U	93.0	169 4.8	23.02
93U	94U	239 50.3	223.44

A 93-as és a 94-es számú határjelek közötti határvonal hossza : 208.19 méter

A 93. számú határjel elhelyezkedését a terepen a túloldali fotótérkép vázlat tartalmazza.

FOTÓTÉRKÉP VÁZLAT № 93 ФОТОСХЕМА ПРИКОРДОННОГО ЗНАКА

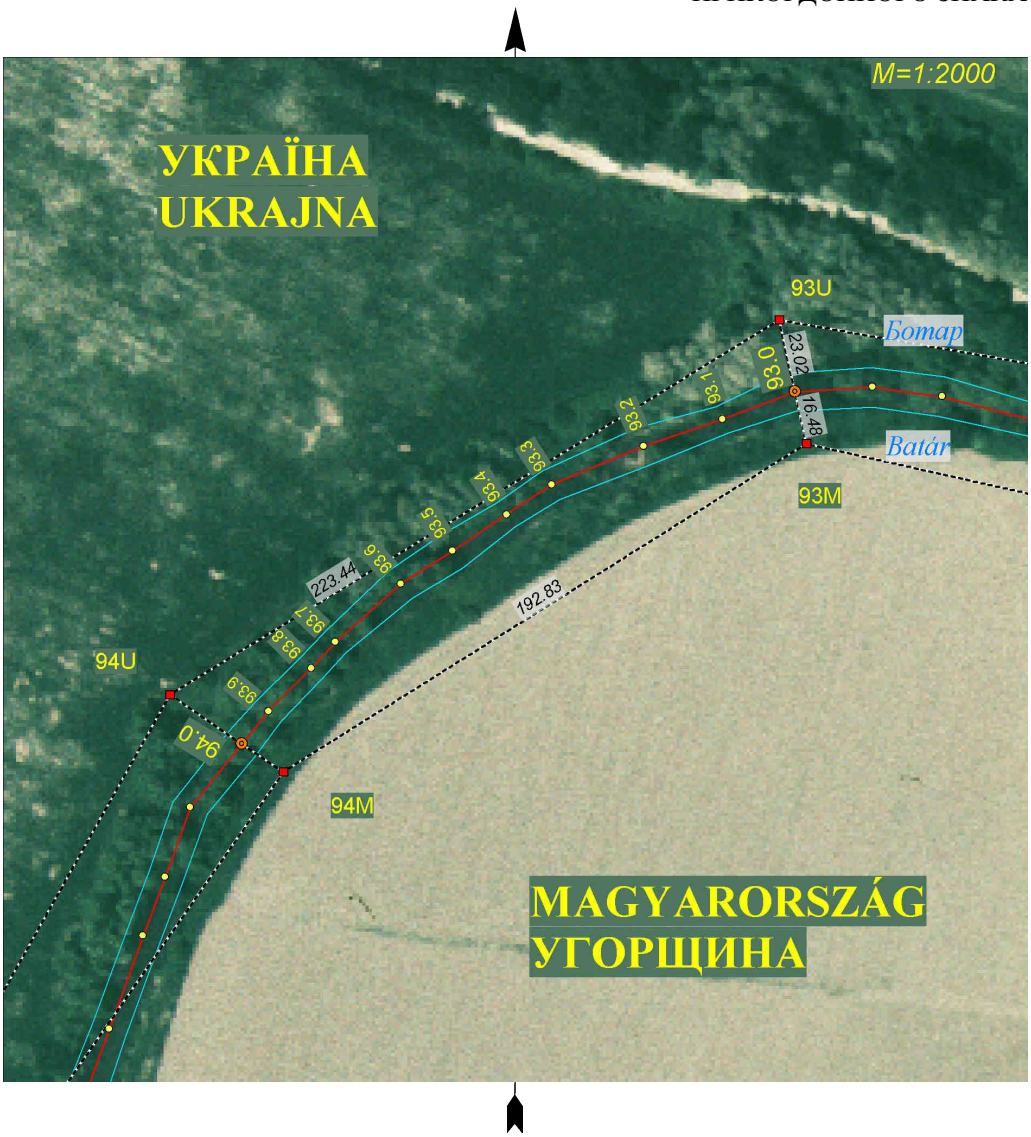

E jegyzőkönyv két példányban, mindkettő magyar és ukrán nyelven készült, mindkét példány egyaránt hiteles.
Budapest, 2003. …….…… .

Dr. Dián József
ezredes
a Határbizottság
magyar küldöttségének elnöke

Borisz Tregubov
vezérőrnagy
a Határbizottság
ukrán küldöttségének elnöke

Busics Imre
okleveles mérnök
a közös műszaki csoport
magyar vezetője

Olekszandr Juszupov
ezredes
a közös műszaki csoport
ukrán vezetője

Vízi szakasz

JEGYZŐKÖNYV

A 94. SZÁMÚ HATÁRJELRŐL

A Határbizottság megállapította, hogy ezen határjel a Batár folyó mindkét partján el*h*elyezkedő egy-egy vasbeton határoszlopból áll, melyek közvetett módon jelölik az államhatár vonalának a két határoszl*o*p egyenese mentén a Batár f*o*ly*ó* medrében lévő töréspontját (94.0 számú határpontot), melynek koordinátái az S-42 rendszerben:

X= 5329387.31 Y= 4637462.58

A Magyar Köztársaság területén álló 94M számú határoszlop a Batár folyó bal, szakadékos partján helyezkedik el.
A 94M számú határoszlop koordinátái az S-42 rendszerben:

X= 5329378.25 Y= 4637475.22 H= 117.76

Ukrajna területén álló 94U számú határoszlop a Batár folyó jobb, szakadékos partján helyezkedik el.
A 94U számú határoszlop koordinátái az S-42 rendszerben:

X= 5329403.26 Y= 4637440.32 H= 119.31

A határvonal a 94. számú határjeltől a Batár f*o*ly*ó* medrének közepén, általában délnyugati irányban halad 23 darab, a terepen jelöletlen határponton keresztül a 95. számú határjelig.

Az adott határszakaszra vonatkozó irányszög és távolság adatok:

Határjeltől/határponttól	*határjelig/határpontig*	*irányszög (°, ’)*	*távolság (m)*
94M	94.0	305 37.4	15.55
94M	95M	216 14.4	504.74
94U	94.0	125 37.4	27.38
94U	95U	210 45.0	436.29

A 94-es és a 95-ös számú határjelek közötti határvonal hossza : 517.61 méter

A 94. számú határjel elhelyezkedését a terepen a túloldali fotótérkép vázlat tartalmazza.

FOTÓTÉRKÉP VÁZLAT № 94 ФОТОСХЕМА ПРИКОРДОННОГО ЗНАКА



E jegyzőkönyv két példányban, mindkettő magyar és ukrán nyelven készült, mindkét példány egyaránt hiteles.
Budapest, 2003. ……..…… .

Dr. Dián József
ezredes
a Határbizottság
magyar küldöttségének elnöke

Borisz Tregubov
vezérőrnagy
a Határbizottság
ukrán küldöttségének elnöke

Busics Imre
okleveles mérnök
a közös műszaki csoport
magyar vezetője

Olekszandr Juszupov
ezredes
a közös műszaki csoport
ukrán vezetője

Vízi szakasz

JEGYZŐKÖNYV

A 95. SZÁMÚ HATÁRJELRŐL

A Határbizottság megállapította, hogy ezen határjel a Batár folyó mindkét partján elhelyezkedő egy-egy vasbeton határoszlopból áll, melyek közvetett módon jelölik az államhatár vonalának a két határoszlop egyenese mentén a Batár folyó medrében lévő töréspontját (95.0 számú határpontot), melynek koordinátái az S-42 rendszerben:

X= 5328994.44 Y= 4637193.30

A Magyar Köztársaság területén álló 95M számú határoszlop a Batár folyó bal, lankás partján, töltés északi lábánál helyezkedik el.
A 95M számú határoszlop koordinátái az S-42 rendszerben:

X= 5328971.16 Y= 4637176.83 H= 119.45

Ukrajna területén álló 95U számú határoszlop a Batár folyó jobb, szakadékos partján helyezkedik el.
A 95U számú határoszlop koordinátái az S-42 rendszerben:

X= 5329028.31 Y= 4637217.25 H=118.13

A határvonal a 95. számú határjeltől a Batár folyó medrének közepén, általában nyugat-északnyugati irányban halad 17 darab, a terepen jelöletlen határponton keresztül a 96. számú határjelig.

Az adott határszakaszra vonatkozó irányszög és távolság adatok:

Határjeltől/határponttól	*határjelig/határpontig*	*irányszög (° , ')*	*távolság (m)*
95M	95.0	35 15.9	28.52
95M	96M	294 20.7	284.39
95U	95.0	215 15.9	41.48
95U	96U	292 41.9	274.18

A 95-ös és a 96-os számú határjelek közötti határvonal hossza : 296.13 méter

A 95. számú határjel elhelyezkedését a terepen a túloldali fotótérkép vázlat tartalmazza.

FOTÓTÉRKÉP VÁZLAT № 95 ФОТОСХЕМА ПРИКОРДОННОГО ЗНАКА



E jegyzőkönyv két példányban, mindkettő magyar és ukrán nyelven készült, mindkét példány egyaránt hiteles.
Budapest, 2003. ……..…… .

Dr. Dián József
ezredes
a Határbizottság
magyar küldöttségének elnöke

Borisz Tregubov
vezérőrnagy
a Határbizottság
ukrán küldöttségének elnöke

Busics Imre
okleveles mérnök
a közös műszaki csoport
magyar vezetője

Olekszandr Juszupov
ezredes
a közös műszaki csoport
ukrán vezetője

Vízi szakasz

JEGYZŐKÖNYV

A 96. SZÁMÚ HATÁRJELRŐL

A Határbizottság megállapította, hogy ezen határjel a Batár folyó mindkét partján elhelyezkedő egy-egy vasbeton határoszlopból áll, melyek közvetett módon jelölik az államhatár vonalának a két határoszlop egyenese mentén a Batár folyó medrében lévő töréspontját (96.0 számú határpontot), melynek koordinátái az S-42 rendszerben:

X= 5329098.13 Y= 4636927.65

A Magyar Köztársaság területén álló 96M számú határoszlop a Batár folyó bal, szakadékos partján, bokros részen helyezkedik el.
A 96M számú határoszlop koordinátái az S-42 rendszerben:

X= 5329088.39 Y= 4636917.73 H= 119.32

Ukrajna területén álló 96U számú határoszlop a Batár folyó jobb, szakadékos partján helyezkedik el.
A 96U számú határoszlop koordinátái az S-42 rendszerben:

X= 5329134.11 Y= 4636964.30 H= 118.43

A határvonal a 96. számú határjeltől a Batár folyó medrének közepén, általában északi irányban halad 21 darab, a terepen jelöletlen határponton keresztül a 97. számú határjelig.

Az adott határszakaszra vonatkozó irányszög és távolság adatok:

Határjeltől/határponttól	*határjelig/határpontig*	*irányszög (°, ’)*	*távolság (m)*
96M	96.0	45 31.7	13.90
96M	97M	356 4.1	324.05
96U	96.0	225 31.7	51.36
96U	97U	356 58.7	269.06

A 96-os és a 97-es számú határjelek közötti határvonal hossza : 318.12 méter

A 96. számú határjel elhelyezkedését a terepen a túloldali fotótérkép vázlat tartalmazza.

FOTÓTÉRKÉP VÁZLAT № 96 ФОТОСХЕМА ПРИКОРДОННОГО ЗНАКА

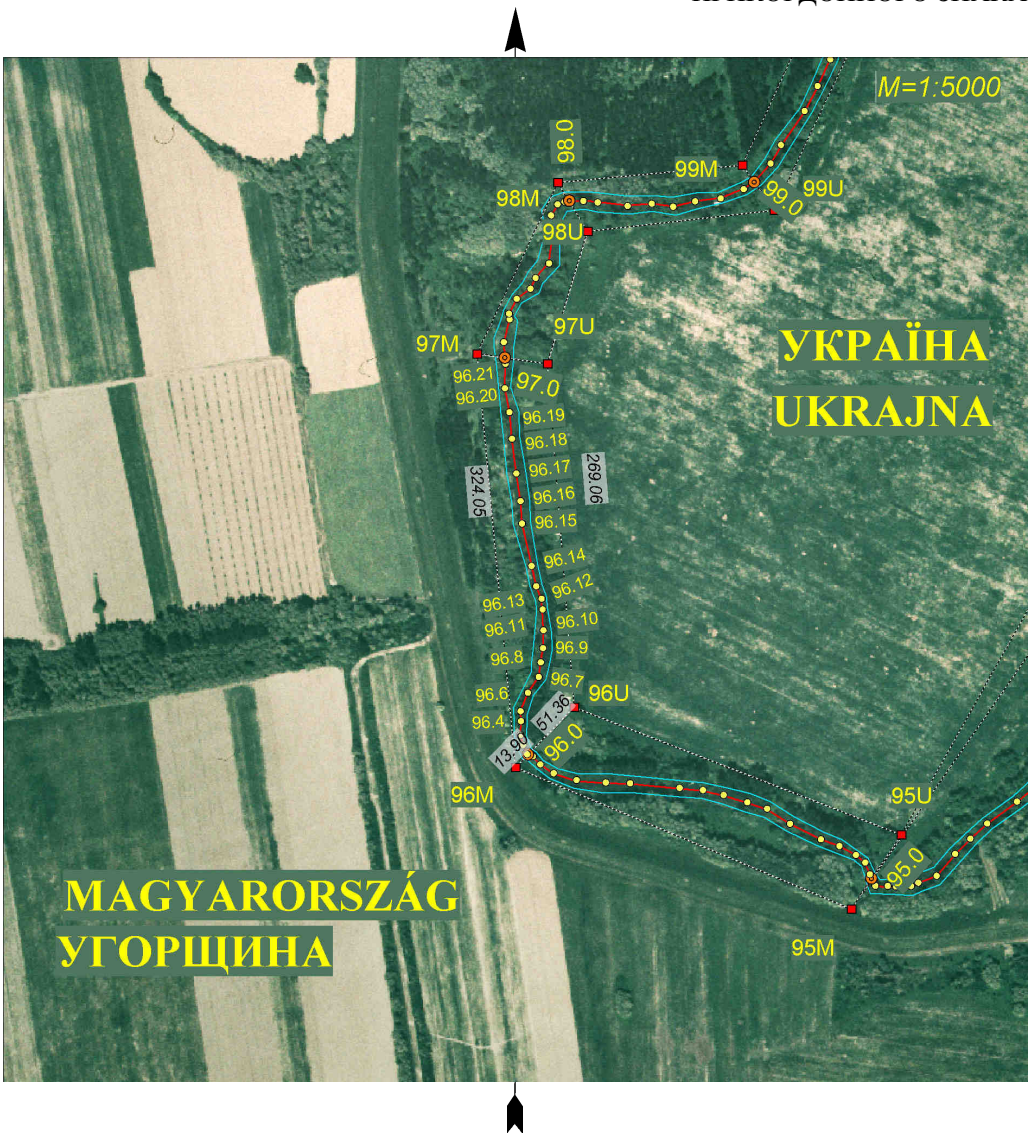

E jegyzőkönyv két példányban, mindkettő magyar és ukrán nyelven készült, mindkét példány egyaránt hiteles.
Budapest, 2003. ……..…… .

Dr. Dián József
ezredes
a Határbizottság
magyar küldöttségének elnöke

Borisz Tregubov
vezérőrnagy
a Határbizottság
ukrán küldöttségének elnöke

Busics Imre
okleveles mérnök
a közös műszaki csoport
magyar vezetője

Olekszandr Juszupov
ezredes
a közös műszaki csoport
ukrán vezetője

Vízi szakasz

JEGYZŐKÖNYV

A 97. SZÁMÚ HATÁRJELRŐL

A Határbizottság megállapította, hogy ezen határjel a Batár folyó mindkét partján elhelyezkedő egy-egy vasbeton határoszlopból áll, melyek közvetett módon jelölik az államhatár vonalának a két határoszlop egyenese mentén a Batár folyó medrében lévő töréspontját (97.0 számú határpontot), melynek koordinátái az S-42 rendszerben:

X= 5329408.20 Y= 4636916.92

A Magyar Köztársaság területén álló 97M számú határoszlop a Batár folyó bal, szakadékos partján, töltés keleti lábánál helyezkedik el.
A 97M számú határoszlop koordinátái az S-42 rendszerben:

X= 5329411.68 Y= 4636895.51 H= 119.10

Ukrajna területén álló 97U számú határoszlop a Batár folyó jobb, szakadékos, nyílt partján helyezkedik el.
A 97U számú határoszlop koordinátái az S-42 rendszerben:

X= 5329402.80 Y= 4636950.12 H= 118.89

A határvonal a 97. számú határjeltől a Batár folyó medrének közepén, általában észak-északkeleti irányban halad 12 darab, a terepen jelöletlen határponton keresztül a 98. számú határjelig.

Az adott határszakaszra vonatkozó irányszög és távolság adatok:

Határjeltől/határponttól	*határjelig/határpontig*	*irányszög (° , ')*	*távolság (m)*
97M	97.0	99 14.3	21.69
97M	98M	26 36.3	147.71
97U	97.0	279 14.3	33.64
97U	98U	18 24.0	107.91

A 97-es és a 98-as számú határjelek közötti határvonal hossza : 142.73 méter

A 97. számú határjel elhelyezkedését a terepen a túloldali fotótérkép vázlat tartalmazza.

FOTÓTÉRKÉP VÁZLAT № 97 ФОТОСХЕМА ПРИКОРДОННОГО ЗНАКА



E jegyzőkönyv két példányban, mindkettő magyar és ukrán nyelven készült, mindkét példány egyaránt hiteles.
Budapest, 2003. ……..…… .

Dr. Dián József
ezredes
a Határbizottság
magyar küldöttségének elnöke

Borisz Tregubov
vezérőrnagy
a Határbizottság
ukrán küldöttségének elnöke

Busics Imre
okleveles mérnök
a közös műszaki csoport
magyar vezetője

Olekszandr Juszupov
ezredes
a közös műszaki csoport
ukrán vezetője

Vízi szakasz

JEGYZŐKÖNYV

A 98. SZÁMÚ HATÁRJELRŐL

A Határbizottság megállapította, hogy ezen határjel a Batár folyó mindkét partján elhelyezkedő egy-egy vasbeton határoszlopból áll, melyek közvetett módon jelölik az államhatár vonalának a két határoszlop egyenese mentén a Batár folyó medrében lévő töréspontját (98.0 számú határpontot), melynek koordinátái az S-42 rendszerben:

X= 5329528.94 Y= 4636970.31

A Magyar Köztársaság területén álló 98M számú határoszlop a Batár folyó kanyarulatában, annak bal, szakadékos partján, holtág torkolatánál, fás, bokros részen helyezkedik el.
A 98M számú határoszlop koordinátái az S-42 rendszerben:

X= 5329543.75 Y= 4636961.66 H= 117.94

Ukrajna területén álló 98U számú határoszlop a Batár folyó kanyarulatában, annak jobb, szakadékos, nyílt partján helyezkedik el.
A 98U számú határoszlop koordinátái az S-42 rendszerben:

X= 5329505.19 Y= 4636984.18 H= 118.10

A határvonal a 98. számú határjeltől a Batár folyó medrének közepén, általában keleti irányban halad 8 darab, a terepen jelöletlen határponton keresztül a 99. számú határjelig.

Az adott határszakaszra vonatkozó irányszög és távolság adatok:

Határjeltől/határponttól	*határjelig/határpontig*	*irányszög (°, ’)*	*távolság (m)*
98M	98.0	149 42.9	17.15
98M	99M	86 1.9	144.81
98U	98.0	329 42.9	27.50
98U	99U	85 1.2	146.40

A 98-as és a 99-es számú határjelek közötti határvonal hossza : 148.23 méter

A 98. számú határjel elhelyezkedését a terepen a túloldali fotótérkép vázlat tartalmazza.

FOTÓTÉRKÉP VÁZLAT № 98 ФОТОСХЕМА ПРИКОРДОННОГО ЗНАКА

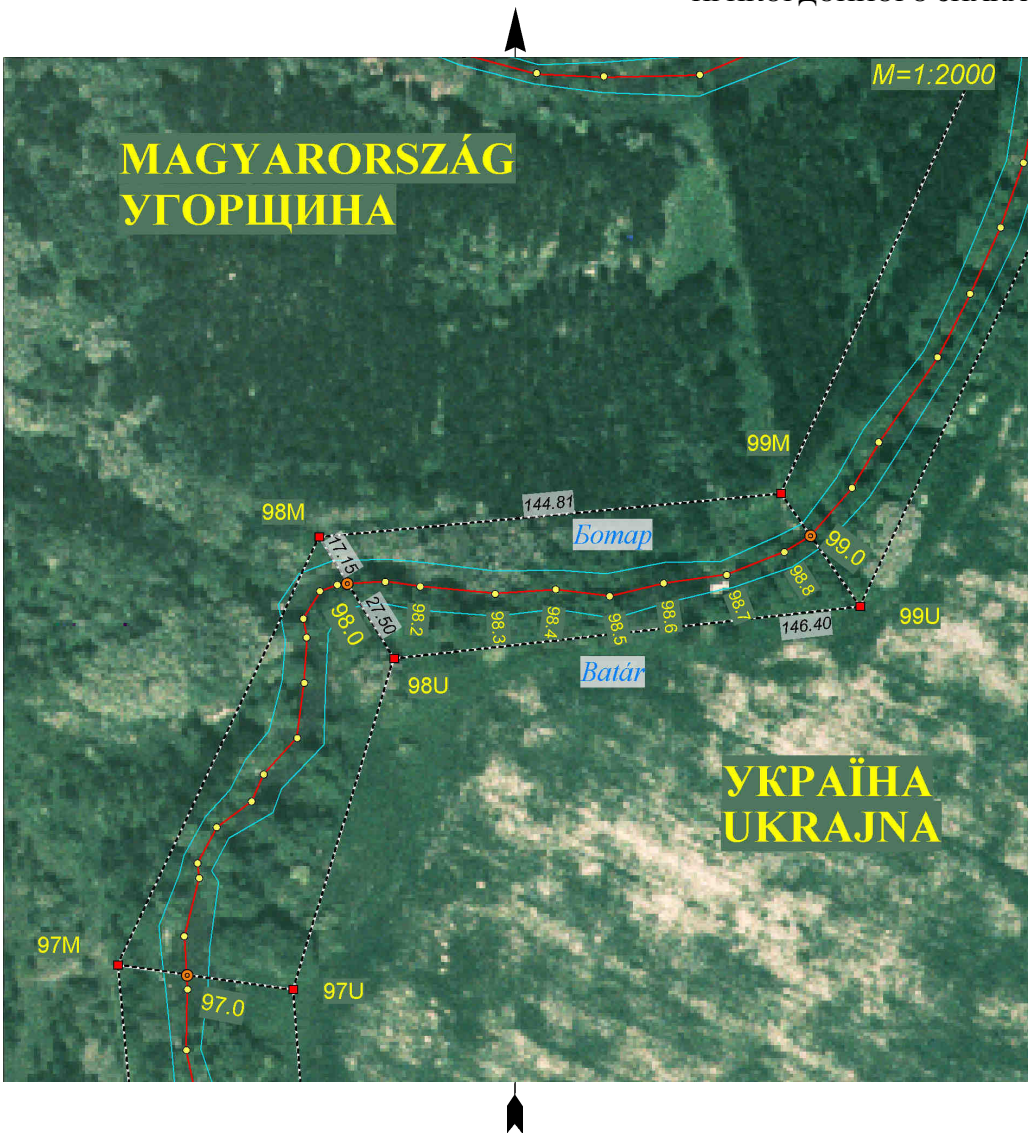

E jegyzőkönyv két példányban, mindkettő magyar és ukrán nyelven készült, mindkét példány egyaránt hiteles.
Budapest, 2003. …….…… .

Dr. Dián József
ezredes
a Határbizottság
magyar küldöttségének elnöke

Borisz Tregubov
vezérőrnagy
a Határbizottság
ukrán küldöttségének elnöke

Busics Imre
okleveles mérnök
a közös műszaki csoport
magyar vezetője

Olekszandr Juszupov
ezredes
a közös műszaki csoport
ukrán vezetője

Vízi szakasz

JEGYZŐKÖNYV

A 99. SZÁMÚ HATÁRJELRŐL

A Határbizottság megállapította, hogy ezen határjel a Batár folyó mindkét partján elhelyezkedő egy-egy vasbeton határoszlopból áll, melyek közvetett módon jelölik az államhatár vonalának a két határoszlop egyenese mentén a Batár folyó medrében lévő töréspontját (99.0 számú határpontot), melynek koordinátái az S-42 rendszerben:

X= 5329540.37 Y= 4637115.05

A Magyar Köztársaság területén álló 99M számú határoszlop a Batár folyó bal, szakadékos partján, fás, bokros részen helyezkedik el.
A 99M számú határoszlop koordinátái az S-42 rendszerben:

X= 5329553.77 Y= 4637106.12 H= 117.85

Ukrajna területén álló 99U számú határoszlop a Batár folyó jobb, szakadékos partján, bokros részen helyezkedik el.
A 99U számú határoszlop koordinátái az S-42 rendszerben:

X= 5329517.90 Y= 4637130.03 H= 118.54

A határvonal a 99. számú határjeltől a Batár folyó medrének közepén, általában észak-északkeleti irányban halad 9 darab, a terepen jelöletlen határponton keresztül a 100. számú határjelig.

Az adott határszakaszra vonatkozó irányszög és távolság adatok:

Határjeltől/határponttól	*határjelig/határpontig*	*irányszög (° , ')*	*távolság (m)*
99M	99.0	146 18.6	16.10
99M	100M	25 55.6	162.05
99U	99.0	326 18.6	27.01
99U	100U	26 41.0	232.46

A 99-es és a 100-as számú határjelek közötti határvonal hossza : 187.76 méter

A 99. számú határjel elhelyezkedését a terepen a túloldali fotótérkép vázlat tartalmazza.

FOTÓTÉRKÉP VÁZLAT № 99 ФОТОСХЕМА ПРИКОРДОННОГО ЗНАКА



E jegyzőkönyv két példányban, mindkettő magyar és ukrán nyelven készült, mindkét példány egyaránt hiteles.
Budapest, 2003. ……..…… .

Dr. Dián József
ezredes
a Határbizottság
magyar küldöttségének elnöke

Borisz Tregubov
vezérőrnagy
a Határbizottság
ukrán küldöttségének elnöke

Busics Imre
okleveles mérnök
a közös műszaki csoport
magyar vezetője

Olekszandr Juszupov
ezredes
a közös műszaki csoport
ukrán vezetője

Vízi szakasz

JEGYZŐKÖNYV

A 100. SZÁMÚ HATÁRJELRŐL

A Határbizottság megállapította, hogy ezen határjel a Batár folyó mindkét partján elhelyezkedő egy-egy vasbeton határoszlopból áll, melyek közvetett módon jelölik az államhatár vonalának a két határoszlop egyenese mentén a Batár folyó medrében lévő töréspontját (100.0 számú határpontot), melynek koordinátái az S-42 rendszerben:

X= 5329706.89 Y= 4637193.22

A Magyar Köztársaság területén álló 100M számú határoszlop a Batár folyó éles kanyarulatában, annak bal, szakadékos partján, fás, bokros részen helyezkedik el.
A 100M számú határoszlop koordinátái az S-42 rendszerben:

X= 5329699.51 Y= 4637176.97 H= 117.46

Ukrajna területén álló 100U számú határoszlop a Batár folyó éles kanyarulatában, annak jobb, szakadékos partján, fás, bokros részen helyezkedik el.
A 100U számú határoszlop koordinátái az S-42 rendszerben:

X= 5329725.60 Y= 4637234.42 H= 117.68

A határvonal a 100. számú határjeltől a Batár folyó medrének közepén, általában nyugat-északnyugati irányban halad 22 darab, a terepen jelöletlen határponton keresztül a 101. számú határjelig.

Az adott határszakaszra vonatkozó irányszög és távolság adatok:

Határjeltől/határponttól	*határjelig/határpontig*	*irányszög (° , ')*	*távolság (m)*
100M	100.0	65 34.6	17.85
100M	101M	286 16.8	366.30
100U	100.0	245 34.6	45.25
100U	101U	284 15.9	390.14

A 100-as és a 101-es számú határjelek közötti határvonal hossza : 409.04 méter

A 100. számú határjel elhelyezkedését a terepen a túloldali fotótérkép vázlat tartalmazza.

FOTÓTÉRKÉP VÁZLAT № 100 ФОТОСХЕМА ПРИКОРДОННОГО ЗНАКА



E jegyzőkönyv két példányban, mindkettő magyar és ukrán nyelven készült, mindkét példány egyaránt hiteles.
Budapest, 2003. ……..…… .

Dr. Dián József
ezredes
a Határbizottság
magyar küldöttségének elnöke

Borisz Tregubov
vezérőrnagy
a Határbizottság
ukrán küldöttségének elnöke

Busics Imre
okleveles mérnök
a közös műszaki csoport
magyar vezetője

Olekszandr Juszupov
ezredes
a közös műszaki csoport
ukrán vezetője

Vízi szakasz

JEGYZŐKÖNYV

A 101. SZÁMÚ HATÁRJELRŐL

A Határbizottság megállapította, hogy ezen határjel a Batár folyó medrének mindkét partján elhelyezkedő egy-egy vasbeton határoszlopból áll, melyek közvetett módon jelölik az államhatár vonalának a két határoszlop egyenese mentén a Batár folyó medrében lévő töréspontját (101.0 számú határpontot), melynek koordinátái az S-42 rendszerben:

X= 5329813.88 Y= 4636843.88

A Magyar Köztársaság területén álló 101M számú határoszlop a Batár folyó bal, szakadékos partján, töltés keleti lábánál található.
A 101M számú határoszlop koordinátái az S-42 rendszerben:

X= 5329802.19 Y= 4636825.36 H= 119.48

Ukrajna területén álló 101U számú határoszlop a Batár folyó jobb, szakadékos, bokros partján található.
A 101U számú határoszlop koordinátái az S-42 rendszerben:

X= 5329821.73 Y= 4636856.31 H= 117.76

A határvonal a 101. számú határjeltől a Batár folyó medrének közepén, általában észak-északnyugati irányban halad 13 darab, a terepen jelöletlen határponton keresztül a 102. számú határjelig.

Az adott határszakaszra vonatkozó irányszög és távolság adatok:

Határjeltől/határponttól	*határjelig/határpontig*	*irányszög (° , ')*	*távolság (m)*
101M	101.0	57 43.6	21.90
101M	102M	332 16.3	311.08
101U	101.0	237 43.6	14.70
101U	102U	333 36.4	300.17

A 101-es és a 102-es számú határjelek közötti határvonal hossza : 308.26 méter

A 101. számú határjel elhelyezkedését a terepen a túloldali fotótérkép vázlat tartalmazza.

FOTÓTÉRKÉP VÁZLAT № 101 ФОТОСХЕМА ПРИКОРДОННОГО ЗНАКА

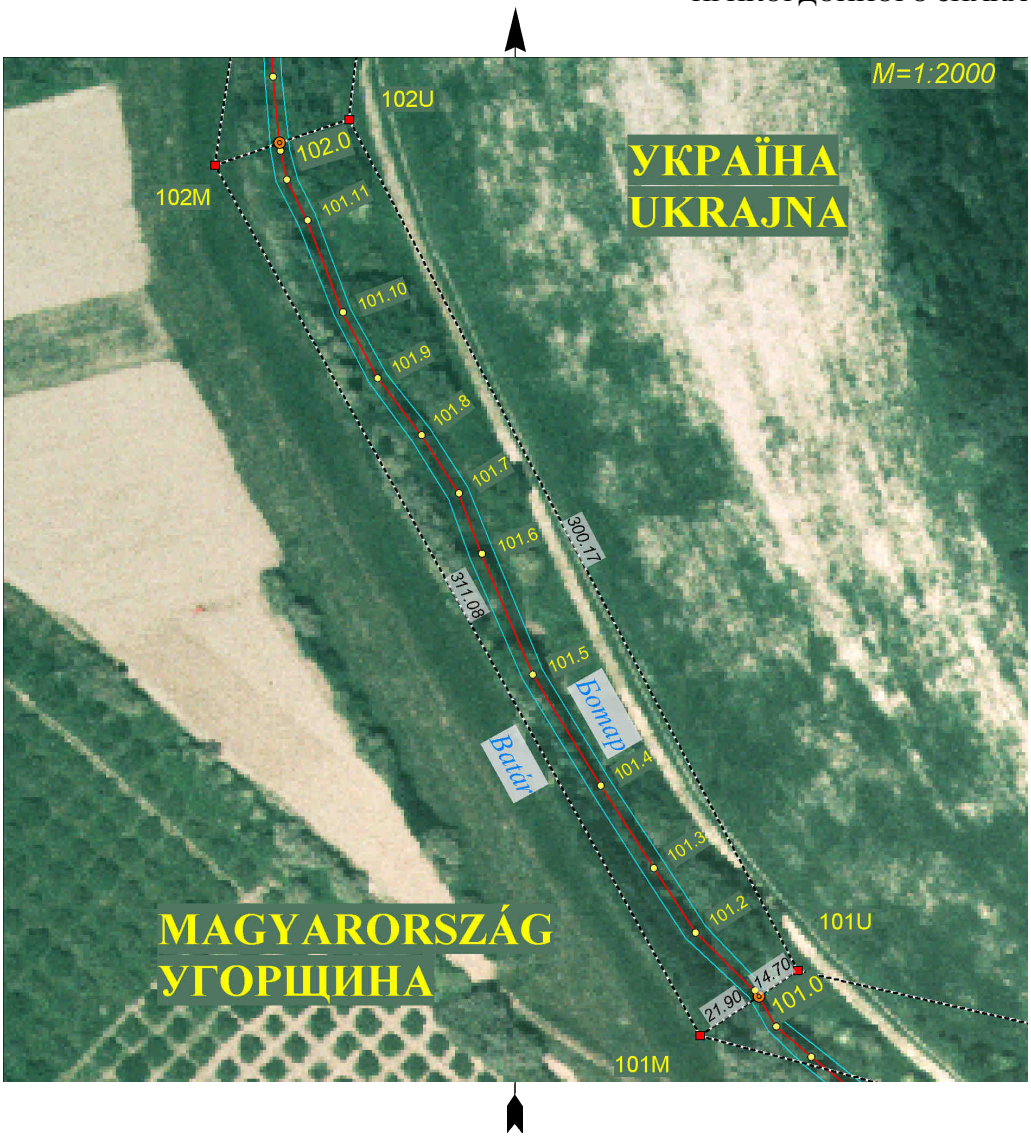

E jegyzőkönyv két példányban, mindkettő magyar és ukrán nyelven készült, mindkét példány egyaránt hiteles.
Budapest, 2003. ……..…… .

Dr. Dián József
ezredes
a Határbizottság
magyar küldöttségének elnöke

Borisz Tregubov
vezérőrnagy
a Határbizottság
ukrán küldöttségének elnöke

Busics Imre
okleveles mérnök
a közös műszaki csoport
magyar vezetője

Olekszandr Juszupov
ezredes
a közös műszaki csoport
ukrán vezetője

Vízi szakasz

JEGYZŐKÖNYV

A 102. SZÁMÚ HATÁRJELRŐL

A Határbizottság megállapította, hogy ezen határjel a Batár folyó medrének mindkét partján elhelyezkedő egy-egy vasbeton határoszlopból áll, melyek közvetett módon jelölik az államhatár vonalának a két határoszlop egyenese mentén a Batár folyó medrében lévő töréspontját (102.0 számú határpontot), melynek koordinátái az S-42 rendszerben:

X= 5330083.86 Y= 4636701.04

A Magyar Köztársaság területén álló 102M számú határoszlop a Batár folyó bal, szakadékos partján, töltés keleti lábánál található.
A 102M számú határoszlop koordinátái az S-42 rendszerben:

X= 5330077.55 Y= 4636680.62 H= 119.33

Ukrajna területén álló 102U számú határoszlop a Batár folyó jobb, szakadékos, bokros partján található.
A 102U számú határoszlop koordinátái az S-42 rendszerben:

X= 5330090.61 Y= 4636722.88 H= 117.83

A határvonal a 102. számú határjeltől a Batár folyó medrének közepén, általában északi irányban halad 37 darab, a terepen jelöletlen határponton keresztül a 103. számú határjelig.

Az adott határszakaszra vonatkozó irányszög és távolság adatok:

Határjeltől/határponttól	*határjelig/határpontig*	*irányszög (° , ')*	*távolság (m)*
102M	102.0	72 49.5	21.37
102M	103M	9 51.7	465.14
102U	102.0	252 49.5	22.86
102U	103U	8 20.0	472.66

A 102-es és a 103-as számú határjelek közötti határvonal hossza : 512.50 méter

A 102. számú határjel elhelyezkedését a terepen a túloldali fotótérkép vázlat tartalmazza.

FOTÓTÉRKÉP VÁZLAT № 102 ФОТОСХЕМА ПРИКОРДОННОГО ЗНАКА



E jegyzőkönyv két példányban, mindkettő magyar és ukrán nyelven készült, mindkét példány egyaránt hiteles.
Budapest, 2003. …….…… .

Dr. Dián József
ezredes
a Határbizottság
magyar küldöttségének elnöke

Borisz Tregubov
vezérőrnagy
a Határbizottság
ukrán küldöttségének elnöke

Busics Imre
okleveles mérnök
a közös műszaki csoport
magyar vezetője

Olekszandr Juszupov
ezredes
a közös műszaki csoport
ukrán vezetője

Vízi szakasz

JEGYZŐKÖNYV

A 103. SZÁMÚ HATÁRJELRŐL

A Határbizottság megállapította, hogy ezen határjel a Batár folyó medrének mindkét partján elhelyezkedő egy-egy vasbeton határoszlopból áll, melyek közvetett módon jelölik az államhatár vonalának a két határoszlop egyenese mentén a Batár folyó medrében lévő töréspontját (103.0 számú határpontot), melynek koordinátái az S-42 rendszerben:

X= 5330548.70 Y= 4636778.12

A Magyar Köztársaság területén álló 103M számú határoszlop a Batár folyó éles kanyarulatában, annak bal, szakadékos partján, a Tiszabecs-Vilok közötti műút déli oldalán található.
A 103M számú határoszlop koordinátái az S-42 rendszerben:

X= 5330535.82 Y= 4636760.29 H= 123.12

Ukrajna területén álló 103U számú határoszlop a Batár folyó éles kanyarulatában, annak jobb, szakadékos partján a Tiszabecs-Vilok közötti műút déli oldalán található.
A 103U számú határoszlop koordinátái az S-42 rendszerben:

X= 5330558.28 Y= 4636791.39 H= 123.17

A határvonal a 103. számú határjeltől a Batár folyó medrének közepén, általában nyugati irányban halad 20 darab, a terepen jelöletlen határponton keresztül a 104. számú határjelig.

Az adott határszakaszra vonatkozó irányszög és távolság adatok:

Határjeltől/határponttól	*határjelig/határpontig*	*irányszög (°, ’)*	*távolság (m)*
103M	103.0	54 10.4	22.00
103M	104M	274 7.1	344.58
103U	103.0	234 10.4	16.37
103U	104U	274 48.6	360.68

A 103-as és a 104-es számú határjelek közötti határvonal hossza : 369.75 méter

A 103. számú határjel elhelyezkedését a terepen a túloldali fotótérkép vázlat tartalmazza.

FOTÓTÉRKÉP VÁZLAT № 103 ФОТОСХЕМА ПРИКОРДОННОГО ЗНАКА



E jegyzőkönyv két példányban, mindkettő magyar és ukrán nyelven készült, mindkét példány egyaránt hiteles.
Budapest, 2003. …….…… .

Dr. Dián József
ezredes
a Határbizottság
magyar küldöttségének elnöke

Borisz Tregubov
vezérőrnagy
a Határbizottság
ukrán küldöttségének elnöke

Busics Imre
okleveles mérnök
a közös műszaki csoport
magyar vezetője

Olekszandr Juszupov
ezredes
a közös műszaki csoport
ukrán vezetője

Vízi szakasz

JEGYZŐKÖNYV

A 104. SZÁMÚ HATÁRJELRŐL

A Határbizottság megállapította, hogy ezen határjel a Batár folyó medrének mindkét partján elhelyezkedő egy-egy vasbeton határoszlopból áll, melyek közvetett módon jelölik az államhatár vonalának a két határoszlop egyenese mentén a Batár folyó medrében lévő töréspontját (104.0 számú határpontot), melynek koordinátái az S-42 rendszerben:

X= 5330574.93 Y= 4636424.50

A Magyar Köztársaság területén álló 104M számú határoszlop a Batár folyó bal, szakadékos partján, fás, bokros részen található.
A 104M számú határoszlop koordinátái az S-42 rendszerben:

X= 5330560.57 Y= 4636416.60 H= 117.9

Ukrajna területén álló 104U számú határoszlop a Batár folyó jobb, szakadékos partján fás, bokros részen található.
A 104U számú határoszlop koordinátái az S-42 rendszerben:

X= 5330588.52 Y= 4636431.98 H= 117.67

A határvonal a 104. számú határjeltől a Batár folyó medrének közepén, általában észak-északnyugati irányban halad 6 darab, a terepen jelöletlen határponton keresztül a 105. számú határjelig.

Az adott határszakaszra vonatkozó irányszög és távolság adatok:

Határjeltől/határponttól	*határjelig/határpontig*	*irányszög (° , ')*	*távolság (m)*
104M	104.0	28 49.7	16.39
104M	105M	334 58.2	178.82
104U	104.0	208 49.7	15.51
104U	105U	337 1.2	166.19

A 104-es és a 105-ös számú határjelek közötti határvonal hossza : 173.86 méter

A 104. számú határjel elhelyezkedését a terepen a túloldali fotótérkép vázlat tartalmazza.

FOTÓTÉRKÉP VÁZLAT № 104 ФОТОСХЕМА ПРИКОРДОННОГО ЗНАКА



E jegyzőkönyv két példányban, mindkettő magyar és ukrán nyelven készült, mindkét példány egyaránt hiteles.
Budapest, 2003. …….…… .

Dr. Dián József
ezredes
a Határbizottság
magyar küldöttségének elnöke

Borisz Tregubov
vezérőrnagy
a Határbizottság
ukrán küldöttségének elnöke

Busics Imre
okleveles mérnök
a közös műszaki csoport
magyar vezetője

Olekszandr Juszupov
ezredes
a közös műszaki csoport
ukrán vezetője

Vízi szakasz

JEGYZŐKÖNYV

A 105. SZÁMÚ HATÁRJELRŐL

A Határbizottság megállapította, hogy ezen határjel a Batár folyó medrének mindkét partján elhelyezkedő egy-egy vasbeton határoszlopból áll, melyek közvetett módon jelölik az államhatár vonalának a két határoszlop egyenese mentén a Batár folyó medrében lévő töréspontját (105.0 számú határpontot), melynek koordinátái az S-42 rendszerben:

X= 5330728.50 Y= 4636349.10

A Magyar Köztársaság területén álló 105M számú határoszlop a Batár folyó bal, szakadékos partján, bokros részen található.
A 105M számú határoszlop koordinátái az S-42 rendszerben:

X= 5330722.60 Y= 4636340.94 H= 117.45

Ukrajna területén álló 105U számú határoszlop a Batár folyó jobb, szakadékos partján fás, bokros részen található.
A 105U számú határoszlop koordinátái az S-42 rendszerben:

X= 5330741.52 Y= 4636367.10 H= 118.10

A határvonal a 105. számú határjeltől a Batár folyó medrének közepén, általában észak-északnyugati irányban halad tovább 17 darab, a terepen jelöletlen határponton keresztül a 106. számú határjelig.

Az adott határszakaszra vonatkozó irányszög és távolság adatok:

Határjeltől/határponttól	*határjelig/határpontig*	*irányszög (° , ')*	*távolság (m)*
105M	105.0	54 7.2	10.07
105M	106M	339 26.5	237.85
105U	105.0	234 7.2	22.22
105U	106U	338 36.7	201.71

A 105-ös és a 106-os számú határjelek közötti határvonal hossza : 264.84 méter

A 105. számú határjel elhelyezkedését a terepen a túloldali fotótérkép vázlat tartalmazza.

FOTÓTÉRKÉP VÁZLAT № 105 ФОТОСХЕМА ПРИКОРДОННОГО ЗНАКА



E jegyzőkönyv két példányban, mindkettő magyar és ukrán nyelven készült, mindkét példány egyaránt hiteles.
Budapest, 2003. …….…… .

Dr. Dián József
ezredes
a Határbizottság
magyar küldöttségének elnöke

Borisz Tregubov
vezérőrnagy
a Határbizottság
ukrán küldöttségének elnöke

Busics Imre
okleveles mérnök
a közös műszaki csoport
magyar vezetője

Olekszandr Juszupov
ezredes
a közös műszaki csoport
ukrán vezetője

Átmeneti szakasz

JEGYZŐKÖNYV

A 106. SZÁMÚ HATÁRJELRŐL

A Határbizottság megállapította, hogy ezen határjel a Batár folyó mindkét partján elhelyezkedő egy-egy vasbeton határoszlopból valamint egy darab ukrán irányoszlopból áll, melyek közvetett módon jelölik az államhatár vonalának töréspontját (106.0 számú határpontot).
A 106.0 határpont a két határoszlop egyenesében helyezkedik el, és jelöli az államhatár Batár folyó medrében lévő töréspontját melynek koordinátái az S-42 rendszerben:

X= 5330938.92 Y= 4636271.85

A Magyar Köztársaság területén álló 106M számú határoszlop a Batár folyó bal, szakadékos partján fás, bokros részen helyezkedik el.
A 106M számú határoszlop koordinátái az S-42 rendszerben:

X= 5330945.30 Y= 4636257.42 H= 117.32

Ukrajna területén álló 106U számú határoszlop a Batár folyó jobb, szakadékos partján található.
A 106U számú határoszlop koordinátái az S-42 rendszerben:

X= 5330929.34 Y= 4636293.54 H= 117.59

Ukrajna területén álló 106Uio számú irányoszlop a Tisza folyó jobboldali lankás partján található.
A 106Uio számú irányoszlop koordinátái az S-42 rendszerben:

X= 5331142.03 Y= 4636519.50 H= 117.87

A határvonal a 106.0 elméleti ponttól eleinte a Batár folyó torkolatában halad általában északkeleti irányban a 106.3 számú a terepen jelöletlen határpontig, majd innen a 106Uio számú ukrán oldali irányoszlop felé egyenes vonalban a 106.4 a terepen jelöletlen határpontig. Itt a határvonal észak-északnyugati irányba fordul, és a Tisza folyó medrében halad tovább 10 darab, a terepen jelöletlen határponton keresztül, a 107. számú határjelig.

Az adott határszakaszra vonatkozó irányszög és távolság adatok:

Határjeltől/határponttól	*határjelig/határpontig*	*irányszög (°, ')*	*távolság (m)*
106M	106.0	113 49.8	15.78
106M	107M	353 58.6	477.17
106U	106.0	293 49.8	23.71
106U	106Uio	46 44.0	310.31
106Uio	107U	3 54.6	174.10

A 106 számú határjel 106.0 elméleti pontja és a 107 számú határjel közötti határvonal hossza: 511.72 méter

A 106. számú határjel elhelyezkedését a terepen a túloldali fotótérkép vázlat tartalmazza.

FOTÓTÉRKÉP VÁZLAT № 106 ФОТОСХЕМА ПРИКОРДОННОГО ЗНАКА



E jegyzőkönyv két példányban, mindkettő magyar és ukrán nyelven készült, mindkét példány egyaránt hiteles.
Budapest, 2003. …….…… .

Dr. Dián József
ezredes
a Határbizottság
magyar küldöttségének elnöke

Borisz Tregubov
vezérőrnagy
a Határbizottság
ukrán küldöttségének elnöke

Busics Imre
okleveles mérnök
a közös műszaki csoport
magyar vezetője

Olekszandr Juszupov
ezredes
a közös műszaki csoport
ukrán vezetője

Vízi szakasz

JEGYZŐKÖNYV

A 107. SZÁMÚ HATÁRJELRŐL

A Határbizottság megállapította, hogy ezen határjel a Tisza folyó medrének mindkét partján elhelyezkedő egy-egy vasbeton határoszlopból áll, melyek közvetett módon jelölik az államhatár vonalának a két határoszlop egyenese mentén a Tisza folyó medrében lévő töréspontját (107.0 számú határpontot), melynek koordinátái az S-42 rendszerben:

X= 5331403.96 Y= 4636256.77

A Magyar Köztársaság területén álló 107M számú határoszlop a Tisza folyó bal, betontámfallal megerősített szakadékos partján, erdős, bokros részen található.
A 107M számú határoszlop koordinátái az S-42 rendszerben:

X= 5331419.84 Y= 4636207.35 H= 118.05

Ukrajna területén álló 107U számú határoszlop a Tisza folyó jobb, lankás partján található.
A 107U számú határoszlop koordinátái az S-42 rendszerben:

X= 5331315.72 Y= 4636531.37 H= 118.03

A határvonal a 107. számú határjeltől a Tisza folyó medrének közepén, általában észak-északkeleti irányban halad tovább 12 darab, a terepen jelöletlen határponton keresztül a 108. számú határjelig.

Az adott határszakaszra vonatkozó irányszög és távolság adatok:

Határjeltől/határponttól	*határjelig/határpontig*	*irányszög (° , ')*	*távolság (m)*
107M	107.0	107 48.9	51.91
107M	108M	15 44.6	669.53
107U	107.0	287 48.9	288.43
107U	108U	7 15.8	773.67

A 107-es és a 108-as számú határjelek közötti határvonal hossza : 735.50 méter

A 107. számú határjel elhelyezkedését a terepen a túloldali fotótérkép vázlat tartalmazza.

FOTÓTÉRKÉP VÁZLAT № 107 ФОТОСХЕМА ПРИКОРДОННОГО ЗНАКА



E jegyzőkönyv két példányban, mindkettő magyar és ukrán nyelven készült, mindkét példány egyaránt hiteles.
Budapest, 2003. …….…… .

Dr. Dián József
ezredes
a Határbizottság
magyar küldöttségének elnöke

Borisz Tregubov
vezérőrnagy
a Határbizottság
ukrán küldöttségének elnöke

Busics Imre
okleveles mérnök
a közös műszaki csoport
magyar vezetője

Olekszandr Juszupov
ezredes
a közös műszaki csoport
ukrán vezetője

Vízi szakasz

JEGYZŐKÖNYV

A 108. SZÁMÚ HATÁRJELRŐL

A Határbizottság megállapította, hogy ezen határjel a Tisza folyó medrének mindkét partján elhelyezkedő egy-egy vasbeton határoszlopból áll, melyek közvetett módon jelölik az államhatár vonalának a két határoszlop egyenese mentén a Tisza folyó medrében lévő töréspontját (108.0 számú határpontot), melynek koordinátái az S-42 rendszerben:

X= 5332075.58 Y= 4636532.72

A Magyar Köztársaság területén álló 108M számú határoszlop a Tisza folyó bal, lankás partján nyílt, füves részen található.
A 108M számú határoszlop koordinátái az S-42 rendszerben:

X= 5332064.25 Y= 4636389.02 H= 116.83

Ukrajna területén álló 108U számú határoszlop a Tisza folyó jobb, szakadékos partján bokros részen található.
A 108U számú határoszlop koordinátái az S-42 rendszerben:

X= 5332083.18 Y= 4636629.18 H= 118.51

A határvonal a 108. számú határjeltől a Tisza folyó medrének közepén, általában észak-északnyugati irányban halad tovább 8 darab, a terepen jelöletlen határponton keresztül a 109. számú határjelig.

Az adott határszakaszra vonatkozó irányszög és távolság adatok:

Határjeltől/határponttól	*határjelig/határpontig*	*irányszög (° , ')*	*távolság (m)*
108M	108.0	85 29.7	144.15
108M	109M	352 46.7	521.13
108U	108.0	265 29.7	96.76
108U	109U	344 14.2	549.04

A 108-as és a 109-es számú határjelek közötti határvonal hossza : 541.77 méter

A 108. számú határjel elhelyezkedését a terepen a túloldali fotótérkép vázlat tartalmazza.

FOTÓTÉRKÉP VÁZLAT № 108 ФОТОСХЕМА ПРИКОРДОННОГО ЗНАКА



E jegyzőkönyv két példányban, mindkettő magyar és ukrán nyelven készült, mindkét példány egyaránt hiteles.
Budapest, 2003. …….…… .

Dr. Dián József
ezredes
a Határbizottság
magyar küldöttségének elnöke

Borisz Tregubov
vezérőrnagy
a Határbizottság
ukrán küldöttségének elnöke

Busics Imre
okleveles mérnök
a közös műszaki csoport
magyar vezetője

Olekszandr Juszupov
ezredes
a közös műszaki csoport
ukrán vezetője

Vízi szakasz

JEGYZŐKÖNYV

A 109. SZÁMÚ HATÁRJELRŐL

A Határbizottság megállapította, hogy ezen határjel a Tisza folyó medrének mindkét partján elhelyezkedő egy-egy vasbeton határoszlopból áll, melyek közvetett módon jelölik az államhatár vonalának a két határoszlop egyenese mentén a Tisza folyó medrében lévő töréspontját (109.0 számú határpontot), melynek koordinátái az S-42 rendszerben:

X= 5332598.01 Y= 4636410.04

A Magyar Köztársaság területén álló 109M számú határoszlop a Tisza folyó bal, szakadékos partján, erdő északkeleti szélében található.
A 109M számú határoszlop koordinátái az S-42 rendszerben:

X= 5332581.25 Y= 4636323.51 H= 117.08

Ukrajna területén álló 109U számú határoszlop a Tisza folyó jobb, szakadékos partján bokros részen található.
A 109U számú határoszlop koordinátái az S-42 rendszerben:

X= 5332611.57 Y= 4636480.03 H= 118.48

A határvonal a 109. számú határjeltől a Tisza folyó medrének közepén, általában észak-északnyugati irányban halad tovább 3 darab, a terepen jelöletlen határponton keresztül a 110. számú határjelig.

Az adott határszakaszra vonatkozó irányszög és távolság adatok:

Határjeltől/határponttól	*határjelig/határpontig*	*irányszög (° , ')*	*távolság (m)*
109M	109.0	79 2.1	88.14
109M	110M	320 53.7	314.46
109U	109.0	259 2.1	71.29
109U	110U	341 4.3	398.68

A 109-es és a 110-es számú határjelek közötti határvonal hossza : 355.11 méter

A 109. számú határjel elhelyezkedését a terepen a túloldali fotótérkép vázlat tartalmazza.

FOTÓTÉRKÉP VÁZLAT № 109 ФОТОСХЕМА ПРИКОРДОННОГО ЗНАКА



E jegyzőkönyv két példányban, mindkettő magyar és ukrán nyelven készült, mindkét példány egyaránt hiteles.
Budapest, 2003. …….…… .

Dr. Dián József
ezredes
a Határbizottság
magyar küldöttségének elnöke

Borisz Tregubov
vezérőrnagy
a Határbizottság
ukrán küldöttségének elnöke

Busics Imre
okleveles mérnök
a közös műszaki csoport
magyar vezetője

Olekszandr Juszupov
ezredes
a közös műszaki csoport
ukrán vezetője

Vízi szakasz

JEGYZŐKÖNYV

A 110. SZÁMÚ HATÁRJELRŐL

A Határbizottság megállapította, hogy ezen határjel a Tisza folyó medrének mindkét partján elhelyezkedő egy-egy vasbeton határoszlopból áll, melyek közvetett módon jelölik az államhatár vonalának a két határoszlop egyenese mentén a Tisza folyó medrében lévő töréspontját (110.0 számú határpontot), melynek koordinátái az S-42 rendszerben:

X= 5332894.75 Y= 4636221.07

A Magyar Köztársaság területén álló 110M számú határoszlop a Tisza folyó bal, szakadékos partján, erdő északkeleti szélén található.
A 110M számú határoszlop koordinátái az S-42 rendszerben:

X= 5332825.27 Y= 4636125.17 H= 118.40

Ukrajna területén álló 110U számú határoszlop a Tisza folyó jobb, szakadékos partján, bokros részen található.
A 110U számú határoszlop koordinátái az S-42 rendszerben:

X= 5332988.69 Y= 4636350.71 H= 118.36

A határvonal a 110. számú határjeltől a Tisza folyó medrének közepén, általában északnyugati irányban halad tovább 4 darab, a terepen jelöletlen határponton keresztül a 111. számú határjelig.

Az adott határszakaszra vonatkozó irányszög és távolság adatok:

Határjeltől/*h*atárpo*n*ttó*l*	*határjelig/határpontig*	*irányszög (° , ')*	*távolság (m)*
110M	110.0	54 4.3	118.42
110M	111M	310 47.7	342.87
110U	110.0	234 4.3	160.10
110U	111U	309 2.6	507.41

A 110-es és a 111-es számú határjelek közötti határvonal hossza : 432.91 méter

A 110. számú határjel elhelyezkedését a terepen a túloldali fotótérkép vázlat tartalmazza.

FOTÓTÉRKÉP VÁZLAT № 110 ФОТОСХЕМА ПРИКОРДОННОГО ЗНАКА



E jegyzőkönyv két példányban, mindkettő magyar és ukrán nyelven készült, mindkét példány egyaránt hiteles.
Budapest, 2003. ……..…… .

Dr. Dián József
ezredes
a Határbizottság
magyar küldöttségének elnöke

Borisz Tregubov
vezérőrnagy
a Határbizottság
ukrán küldöttségének elnöke

Busics Imre
okleveles mérnök
a közös műszaki csoport
magyar vezetője

Olekszandr Juszupov
ezredes
a közös műszaki csoport
ukrán vezetője

Vízi szakasz

JEGYZŐKÖNYV

A 111. SZÁMÚ HATÁRJELRŐL

A Határbizottság megállapította, hogy ezen határjel a Tisza folyó medrének mindkét partján elhelyezkedő egy-egy vasbeton határoszlopból áll, melyek közvetett módon jelölik az államhatár vonalának a két határoszlop egyenese mentén a Tisza folyó medrében lévő töréspontját (111.0 számú határpontot), melynek koordinátái az S-42 rendszerben:

X= 5333200.35 Y= 4635918.68

A Magyar Köztársaság területén álló 111M számú határoszlop a Tisza folyó bal, szakadékos partján, erdős részen található.
A 111M számú határoszlop koordinátái az S-42 rendszerben:

X= 5333049.29 Y= 4635865.60 H= 116.31

Ukrajna területén álló 111U számú határoszlop a Tisza folyó jobb, szakadékos partján, fás, bokros részen található.
A 111U számú határoszlop koordinátái az S-42 rendszerben:

X= 5333308.31 Y= 4635956.62 H= 118.22

A határvonal a 111. számú határjeltől a Tisza folyó medrének közepén, általában nyugati irányban halad tovább 10 darab, a terepen jelöletlen határponton keresztül a 112. számú határjelig.

Az adott határszakaszra vonatkozó irányszög és távolság adatok:

Határjeltől/határponttól	*határjelig/határpontig*	*irányszög (° , ')*	*távolság (m)*
111M	111.0	19 21.8	160.11
111M	112M	286 52.1	418.88
111U	111.0	199 21.8	114.43
111U	112U	277 36.9	635.71

A 111-es és a 112-es számú határjelek közötti határvonal hossza : 568.49 méter

A 111. számú határjel elhelyezkedését a terepen a túloldali fotótérkép vázlat tartalmazza.

FOTÓTÉRKÉP VÁZLAT № 111 ФОТОСХЕМА ПРИКОРДОННОГО ЗНАКА



E jegyzőkönyv két példányban, mindkettő magyar és ukrán nyelven készült, mindkét példány egyaránt hiteles.
Budapest, 2003. …….…… .

Dr. Dián József
ezredes
a Határbizottság
magyar küldöttségének elnöke

Borisz Tregubov
vezérőrnagy
a Határbizottság
ukrán küldöttségének elnöke

Busics Imre
okleveles mérnök
a közös műszaki csoport
magyar vezetője

Olekszandr Juszupov
ezredes
a közös műszaki csoport
ukrán vezetője

Vízi szakasz

JEGYZŐKÖNYV

A 112. SZÁMÚ HATÁRJELRŐL

A Határbizottság megállapította, hogy ezen határjel a Tisza folyó medrének mindkét partján elhelyezkedő egy-egy vasbeton határoszlopból áll, melyek közvetett módon jelölik az államhatár vonalának a két határoszlop egyenese mentén a Tisza folyó medrében lévő töréspontját (112.0 számú határpontot), melynek koordinátái az S-42 rendszerben:

X= 5333287.93 Y= 4635391.74

A Magyar Köztársaság területén álló 112M számú határoszlop a Tisza folyó bal, szakadékos partján, erdős részen található.
A 112M számú határoszlop koordinátái az S-42 rendszerben:

X= 5333170.84 Y= 4635464.74 H= 116.88

Ukrajna területén álló 112U számú határoszlop a Tisza folyó jobb, szakadékos partján, fás, bokros részen található.
A 112U számú határoszlop koordinátái az S-42 rendszerben:

X= 5333392.55 Y= 4635326.52 H= 118.70

A határvonal a 112. számú határjeltől a Tisza folyó medrének közepén, általában délnyugati irányban halad tovább 10 darab, a terepen jelöletlen határponton keresztül a 113. számú határjelig.

Az adott határszakaszra vonatkozó irányszög és távolság adatok:

Határjeltől/határponttól	*határjelig/határpontig*	*irányszög (° , ')*	*távolság (m)*
112M	112.0	328 3.6	137.98
112M	113M	204 37.9	562.75
112U	112.0	148 3.6	123.28
112U	113U	218 0.2	640.17

A 112-es és a 113-as számú határjelek közötti határvonal hossza : 612.75 méter

A 112. számú határjel elhelyezkedését a terepen a túloldali fotótérkép vázlat tartalmazza.

FOTÓTÉRKÉP VÁZLAT № 112 ФОТОСХЕМА ПРИКОРДОННОГО ЗНАКА



E jegyzőkönyv két példányban, mindkettő magyar és ukrán nyelven készült, mindkét példány egyaránt hiteles.
Budapest, 2003. …….…… .

Dr. Dián József
ezredes
a Határbizottság
magyar küldöttségének elnöke

Borisz Tregubov
vezérőrnagy
a Határbizottság
ukrán küldöttségének elnöke

Busics Imre
okleveles mérnök
a közös műszaki csoport
magyar vezetője

Olekszandr Juszupov
ezredes
a közös műszaki csoport
ukrán vezetője

Vízi szakasz

JEGYZŐKÖNYV

A 113. SZÁMÚ HATÁRJELRŐL

A Határbizottság megállapította, hogy ezen határjel a Tisza folyó medrének mindkét partján elhelyezkedő egy-egy vasbeton határoszlopból áll, melyek közvetett módon jelölik az államhatár vonalának a két határoszlop egyenese mentén a Tisza folyó medrében lévő töréspontját (113.0 számú határpontot), melynek koordinátái az S-42 rendszerben:

X= 5332851.91 Y= 4634979.49

A Magyar Köztársaság területén álló 113M számú határoszlop a Tisza folyó bal, szakadékos partján, erdős részen található.
A 113M számú határoszlop koordinátái az S-42 rendszerben:

X= 5332659.30 Y= 4635230.19 H= 115.96

Ukrajna területén álló 113U számú határoszlop a Tisza folyó jobb, szakadékos partján fás, bokros részen található.
A 113U számú határoszlop koordinátái az S-42 rendszerben:

X= 5332888.11 Y= 4634932.37 H= 118.2

A határvonal a 113. számú határjeltől a Tisza folyó medrének közepén, déli irányban halad tovább 14 darab, a terepen jelöletlen határponton keresztül a 114. számú határjelig.

Az adott határszakaszra vonatkozó irányszög és távolság adatok:

Határjeltől/határponttól	*határjelig/határpontig*	*irányszög (° , ')*	*távolság (m)*
113M	113.0	307 32.0	316.15
113M	114M	196 32.2	602.50
113U	113.0	127 32.0	59.42
113U	114U	195 30.7	563.65

A 113-es és a 114-es számú határjelek közötti határvonal hossza : 661.31 méter

A 113. számú határjel elhelyezkedését a terepen a túloldali fotótérkép vázlat tartalmazza.

FOTÓTÉRKÉP VÁZLAT № 113 ФОТОСХЕМА ПРИКОРДОННОГО ЗНАКА

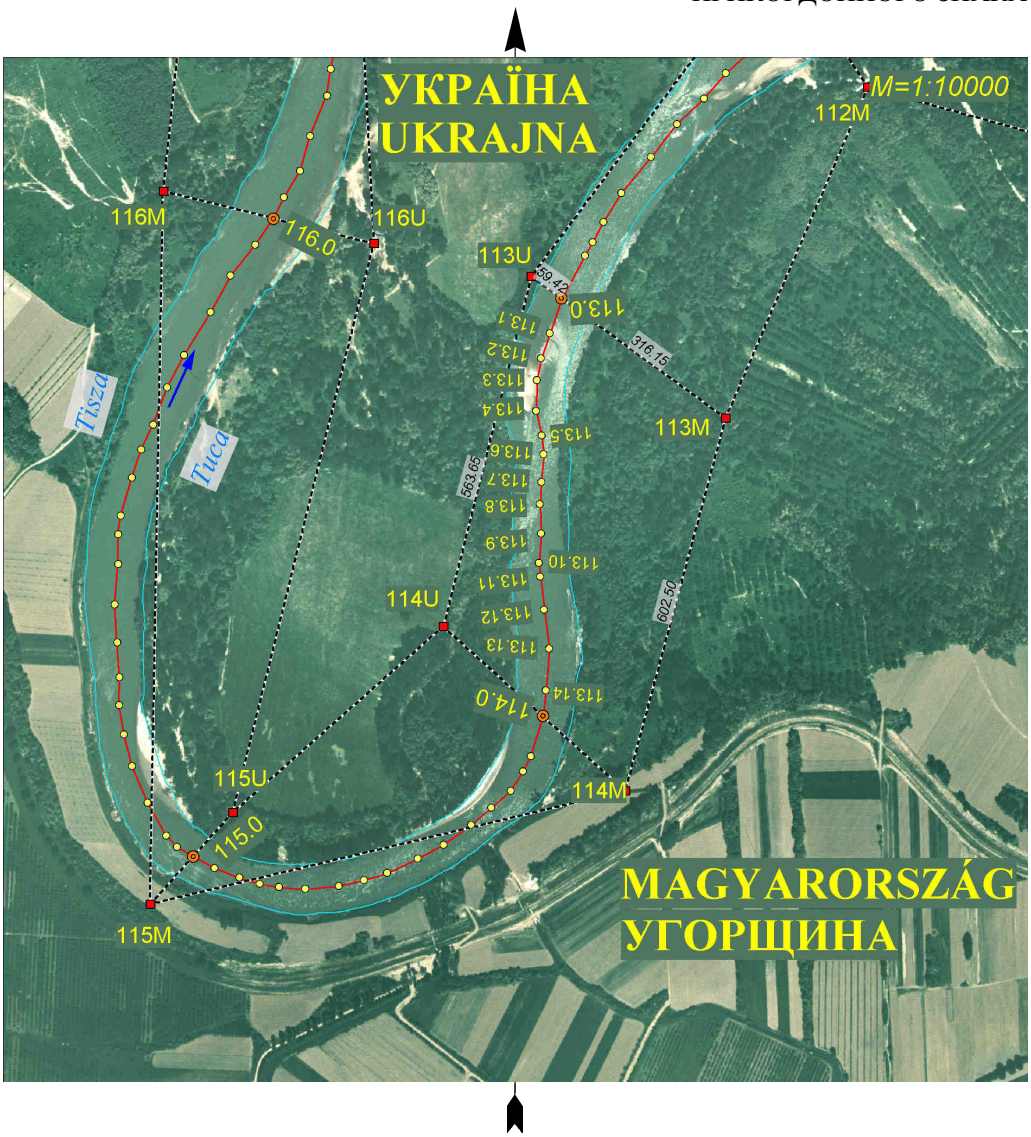

E jegyzőkönyv két példányban, mindkettő magyar és ukrán nyelven készült, mindkét példány egyaránt hiteles.
Budapest, 2003. ……..…… .

Dr. Dián József
ezredes
a Határbizottság
magyar küldöttségének elnöke

Borisz Tregubov
vezérőrnagy
a Határbizottság
ukrán küldöttségének elnöke

Busics Imre
okleveles mérnök
a közös műszaki csoport
magyar vezetője

Olekszandr Juszupov
ezredes
a közös műszaki csoport
ukrán vezetője

Vízi szakasz

JEGYZŐKÖNYV

A 114. SZÁMÚ HATÁRJELRŐL

A Határbizottság megállapította, hogy ezen határjel a Tisza folyó medrének mindkét partján el*h*elyezkedő egy-egy vasbeton határoszlopból áll, melyek közvetett módon jelölik az államhatár vonalának a két határoszlop egyenese mentén a Tisza folyó medrében lévő töréspontját (114.0 számú *h*atárpontot), melynek koordinátái az **S**-42 rendszerben:

X= 5332200.61 Y= 4634933.58

A Magyar Köztársaság területén álló 114M számú határoszlop a Tisza folyó bal, szakadékos partján régi, keskeny földtöltés végén, szántóban található.
A 114M számú határoszlop koordinátái az S-42 rendszerben:

X= 5332081.72 Y= 4635058.71 H= 118.74

Ukrajna területén álló 114U számú határoszlop a Tisza folyó jobb, szakadékos, alámosott partján, bokros részen található.
A 114U számú határoszlop koordinátái az S-42 rendszerben:

X= 5332344.99 Y= 4634781.63 H= 116.69

A *h*atárvonal a 114. számú *h*atárjeltől a **T**isza folyó medrének közepén, nyugat-délnyugati irányban halad tovább 15 darab, a terepen jelöletlen határponton keresztül a 115. számú határjelig.

Az adott határszakaszra vonatkozó irányszög és távolság adatok:

Határjeltől/határponttól	*határjelig/határpontig*	*irányszög (° , ')*	*távolság (m)*
114M	114.0	313 32.2	172.60
114M	115M	257 58.0	761.64
114U	114.0	133 32.2	209.61
114U	115U	229 53.1	438.55

A 114-es és a 115-ös számú határjelek közötti határvonal hossza : 675.83 méter

A 114. számú határjel elhelyezkedését a terepen a túloldali fotótérkép vázlat tartalmazza.

FOTÓTÉRKÉP VÁZLAT № 114 ФОТОСХЕМА ПРИКОРДОННОГО ЗНАКА



E jegyzőkönyv két példányban, mindkettő magyar és ukrán nyelven készült, mindkét példány egyaránt hiteles.
Budapest, 2003. ……..…… .

Dr. Dián József
ezredes
a Határbizottság
magyar küldöttségének elnöke

Borisz Tregubov
vezérőrnagy
a Határbizottság
ukrán küldöttségének elnöke

Busics Imre
okleveles mérnök
a közös műszaki csoport
magyar vezetője

Olekszandr Juszupov
ezredes
a közös műszaki csoport
ukrán vezetője

Vízi szakasz

JEGYZŐKÖNYV

A 115. SZÁMÚ HATÁRJELRŐL

A Határbizottság megállapította, hogy ezen határjel a Tisza folyó medrének mindkét partján elhelyezkedő egy-egy vasbeton határoszlopból áll, melyek közvetett módon jelölik az államhatár vonalának a két határoszlop egyenese mentén a Tisza folyó medrében lévő töréspontját (115.0 számú határpontot), melynek koordinátái az S-42 rendszerben:

X= 5331995.60 Y= 4634382.79

A Magyar Köztársaság területén álló 115M számú határoszlop a Tisza folyó bal, szakadékos partján, szántóban található.
A 115M számú határoszlop koordinátái az S-42 rendszerben:

X= 5331922.94 Y= 4634313.80 H= 117.83

Ukrajna területén álló 115U számú határoszlop a Tisza folyó jobb, szakadékos partján, erdős területen található.
A 115U számú határoszlop koordinátái az S-42 rendszerben:

X= 5332062.42 Y= 4634446.25 H= 114.7

A határvonal a 115. számú határjeltől a Tisza folyó medrének közepén, általában északi irányban halad tovább 20 darab, a terepen jelöletlen határponton keresztül a 116. számú határjelig.

Az adott határszakaszra vonatkozó irányszög és távolság adatok:

Határjeltől/határponttól	*határjelig/határpontig*	*irányszög (° , ')*	*távolság (m)*
115M	115.0	43 31.4	100.20
115M	116M	2 27.0	1112.94
115U	115.0	223 31.4	92.15
115U	116U	15 17.8	915.49

A 115-ös és a 116-os számú határjelek közötti határvonal hossza : 1094.36 méter

A 115. számú határjel elhelyezkedését a terepen a túloldali fotótérkép vázlat tartalmazza.

FOTÓTÉRKÉP VÁZLAT № 115 ФОТОСХЕМА ПРИКОРДОННОГО ЗНАКА

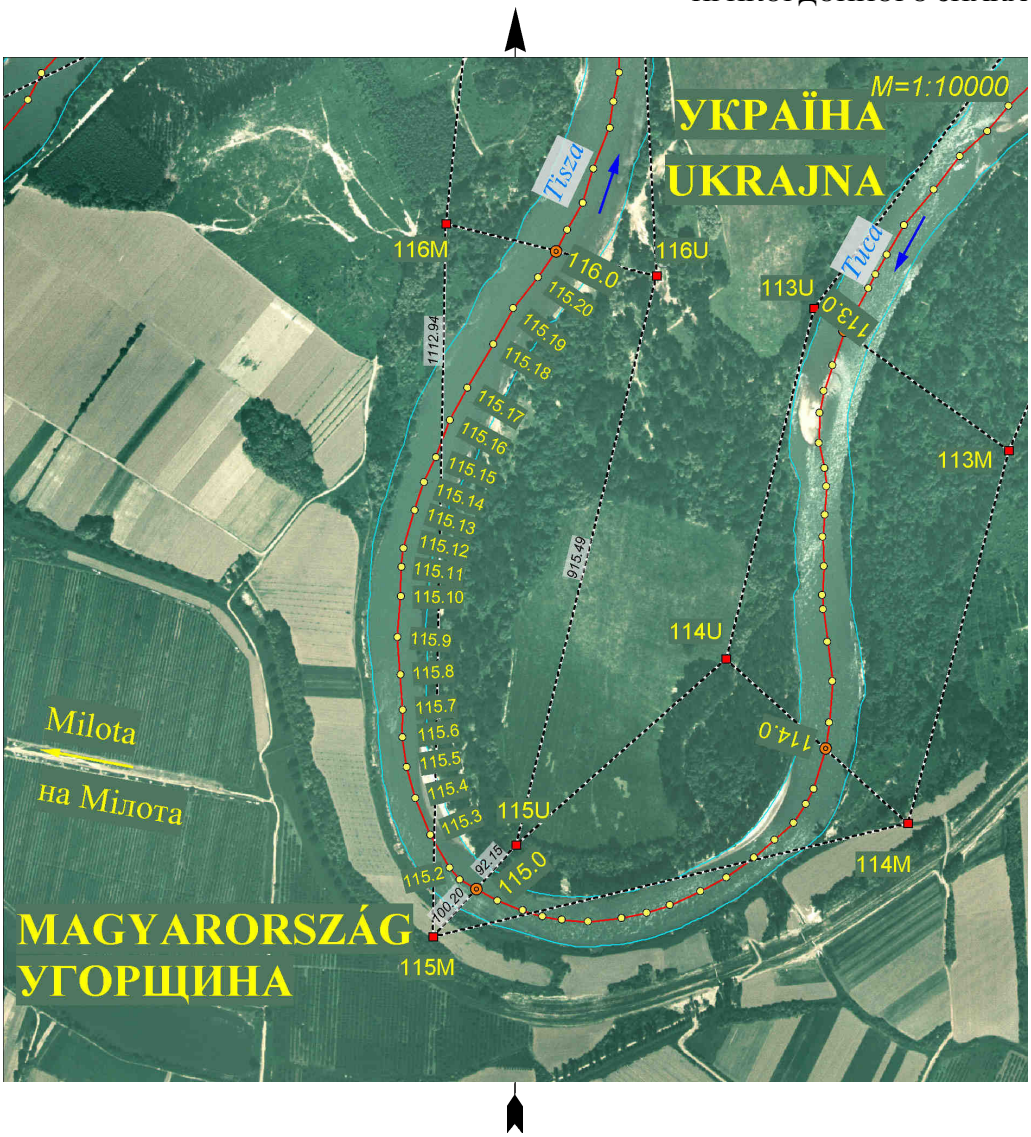

E jegyzőkönyv két példányban, mindkettő magyar és ukrán nyelven készült, mindkét példány egyaránt hiteles.
Budapest, 2003. …….…… .

Dr. Dián József
ezredes
a Határbizottság
magyar küldöttségének elnöke

Borisz Tregubov
vezérőrnagy
a Határbizottság
ukrán küldöttségének elnöke

Busics Imre
okleveles mérnök
a közös műszaki csoport
magyar vezetője

Olekszandr Juszupov
ezredes
a közös műszaki csoport
ukrán vezetője

Vízi szakasz

JEGYZŐKÖNYV

A 116. SZÁMÚ HATÁRJELRŐL

A Határbizottság megállapította, hogy ezen határjel a Tisza folyó medrének mindkét partján elhelyezkedő egy-egy vasbeton határoszlopból áll, melyek közvetett módon jelölik az államhatár vonalának a két határoszlop egyenese mentén a Tisza folyó medrében lévő töréspontját (116.0 számú határpontot), melynek koordinátái az S-42 rendszerben:

X= 5332988.14 Y= 4634531.97

A Magyar Köztársaság területén álló 116M számú határoszlop a Tisza folyó bal, szakadékos, megerősített partján erdőben található.
A 116M számú határoszlop koordinátái az S-42 rendszerben:

X= 5333034.86 Y= 4634361.37 H= 115.70

Ukrajna területén álló 116U számú határoszlop a Tisza folyó jobb, szakadékos partján, bokros részen található.
A 116U számú határoszlop koordinátái az S-42 rendszerben:

X= 5332945.48 Y= 4634687.76 H= 115.78

A határvonal a 116. számú határjeltől a Tisza folyó medrének közepén, általában északi irányban halad tovább 11 darab, a terepen jelöletlen határponton keresztül a 117. számú határjelig.

Az adott határszakaszra vonatkozó irányszög és távolság adatok:

Határjeltől/határponttól	*határjelig/határpontig*	*irányszög (° , ')*	*távolság (m)*
116M	116.0	105 18.8	176.88
116M	117M	7 26.3	299.01
116U	116.0	285 18.8	161.53
116U	117U	358 24.9	632.09

A 116-os és a 117-es számú határjelek közötti határvonal hossza : 547.50 méter

A 116. számú határjel elhelyezkedését a terepen a túloldali fotótérkép vázlat tartalmazza.

FOTÓTÉRKÉP VÁZLAT № 116 ФОТОСХЕМА ПРИКОРДОННОГО ЗНАКА



E jegyzőkönyv két példányban, mindkettő magyar és ukrán nyelven készült, mindkét példány egyaránt hiteles.
Budapest, 2003. …….…… .

Dr. Dián József
ezredes
a Határbizottság
magyar küldöttségének elnöke

Borisz Tregubov
vezérőrnagy
a Határbizottság
ukrán küldöttségének elnöke

Busics Imre
okleveles mérnök
a közös műszaki csoport
magyar vezetője

Olekszandr Juszupov
ezredes
a közös műszaki csoport
ukrán vezetője

Vízi szakasz

JEGYZŐKÖNYV

A 117. SZÁMÚ HATÁRJELRŐL

A Határbizottság megállapította, hogy ezen határjel a Tisza folyó medrének mindkét partján elhelyezkedő egy-egy vasbeton határoszlopból áll, melyek közvetett módon jelölik az államhatár vonalának a két határoszlop egyenese mentén a Tisza folyó medrében lévő töréspontját (117.0 számú határpontot), melynek koordinátái az S-42 rendszerben:

X= 5333505.02 Y= 4634590.84

A Magyar Köztársaság területén álló 117M számú határoszlop a Tisza folyó baloldali partján, erdőben található.
A 117M számú határoszlop koordinátái az S-42 rendszerben:

X= 5333331.35 Y= 4634400.08 H= 115.51

Ukrajna területén álló 117U számú határoszlop a Tisza folyó jobb, szakadékos, megerősített partján, bokros részen található.
A 117U számú határoszlop koordinátái az S-42 rendszerben:

X= 5333577.33 Y= 4634670.27 H= 118.22

A határvonal a 117. számú határjeltől a Tisza folyó medrének közepén, általában nyugat-északnyugati irányban halad tovább 8 darab, a terepen jelöletlen határponton keresztül a 118. számú határjelig.

Az adott határszakaszra vonatkozó irányszög és távolság adatok:

Határjeltől/határponttól	*határjelig/határpontig*	*irányszög (° , ')*	*távolság (m)*
117M	117.0	47 41.2	257.97
117M	118M	298 35.7	278.89
117U	117.0	227 41.2	107.41
117U	118U	293 41.7	587.95

A 117-es és a 118-as számú határjelek közötti határvonal hossza : 515.64 méter

A 117. számú határjel elhelyezkedését a terepen a túloldali fotótérkép vázlat tartalmazza.

FOTÓTÉRKÉP VÁZLAT № 117 ФОТОСХЕМА ПРИКОРДОННОГО ЗНАКА



E jegyzőkönyv két példányban, mindkettő magyar és ukrán nyelven készült, mindkét példány egyaránt hiteles.
Budapest, 2003. …….…… .

Dr. Dián József
ezredes
a Határbizottság
magyar küldöttségének elnöke

Borisz Tregubov
vezérőrnagy
a Határbizottság
ukrán küldöttségének elnöke

Busics Imre
okleveles mérnök
a közös műszaki csoport
magyar vezetője

Olekszandr Juszupov
ezredes
a közös műszaki csoport
ukrán vezetője

Vízi szakasz

JEGYZŐKÖNYV

A 118. SZÁMÚ HATÁRJELRŐL

A Határbizottság megállapította, hogy ezen határjel a Tisza folyó medrének mindkét partján elhelyezkedő egy-egy vasbeton határoszlopból áll, melyek közvetett módon jelölik az államhatár vonalának a két határoszlop egyenese mentén a Tisza folyó medrében lévő töréspontját (118.0 számú határpontot), melynek koordinátái az S-42 rendszerben:

X= 5333706.04 Y= 4634139.08

A Magyar Köztársaság területén álló 118M számú határoszlop a Tisza folyó baloldali partján, erdei nyiladékban található.
A 118M számú határoszlop koordinátái az S-42 rendszerben:

X= 5333464.83 Y= 4634155.21 H= 114.91

Ukrajna területén álló 118U számú határoszlop a Tisza folyó jobboldali, szakadékos, megerősített partján, bokros részen található.
A 118U számú határoszlop koordinátái az S-42 rendszerben:

X= 5333813.61 Y= 4634131.89 H= 117.57

A határvonal a 118. számú határjeltől a Tisza folyó medrének közepén, általában délnyugati irányban halad tovább 10 darab, a terepen jelöletlen határponton keresztül a 119. számú határjelig.

Az adott határszakaszra vonatkozó irányszög és távolság adatok:

Határjeltől/*h*atárp*o*nttól	*határjelig/határpontig*	*irányszög (° , ')*	*távolság (m)*
118M	118.0	356 10.6	241.75
118M	119M	247 41.6	174.10
118U	118.0	176 10.6	107.81
118U	119U	235 49.2	382.12

A 118-as és a 119-es számú határjelek közötti határvonal hossza : 349.60 méter

A 118. számú határjel elhelyezkedését a terepen a túloldali fotótérkép vázlat tartalmazza.

FOTÓTÉRKÉP VÁZLAT № 118 ФОТОСХЕМА ПРИКОРДОННОГО ЗНАКА



E jegyzőkönyv két példányban, mindkettő magyar és ukrán nyelven készült, mindkét példány egyaránt hiteles.
Budapest, 2003. ……..…… .

Dr. Dián József
ezredes
a Határbizottság
magyar küldöttségének elnöke

Borisz Tregubov
vezérőrnagy
a Határbizottság
ukrán küldöttségének elnöke

Busics Imre
okleveles mérnök
a közös műszaki csoport
magyar vezetője

Olekszandr Juszupov
ezredes
a közös műszaki csoport
ukrán vezetője

Vízi szakasz

JEGYZŐKÖNYV

A 119. SZÁMÚ HATÁRJELRŐL

A Határbizottság megállapította, hogy ezen határjel a Tisza folyó medrének mindkét partján elhelyezkedő egy-egy vasbeton határoszlopból áll, melyek közvetett módon jelölik az államhatár vonalának a két határoszlop egyenese mentén a Tisza folyó medrében lévő töréspontját (119.0 számú határpontot), melynek koordinátái az S-42 rendszerben:

X= 5333520.96 Y= 4633885.25

A Magyar Köztársaság területén álló 119M számú határoszlop a Tisza folyó baloldali, szakadékos partján, erdőben található.
A 119M számú határoszlop koordinátái az S-42 rendszerben:

X= 5333398.75 Y= 4633994.14 H= 114.77

Ukrajna területén álló 119U számú határoszlop a Tisza folyó jobboldali, szakadékos, megerősített partján, erdős, bokros részen található.
A 119U számú határoszlop koordinátái az S-42 rendszerben:

X= 5333598.94 Y= 4633815.77 H= 117.52

A határvonal a 119. számú határjeltől a Tisza folyó medrének közepén, általában nyugat-délnyugati irányban halad tovább 15 darab, a terepen jelöletlen határponton keresztül a 120. számú határjelig.

Az adott határszakaszra vonatkozó irányszög és távolság adatok:

Határjeltől/határponttól	*határjelig/határpontig*	*irányszög (° , ')*	*távolság (m)*
119M	119.0	318 17.9	163.68
119M	120M	244 53.0	839.13
119U	119.0	138 17.9	104.44
119U	120U	244 14.2	549.22

A 119-es és a 120-as számú határjelek közötti határvonal hossza : 845.33 méter

A 119. számú határjel elhelyezkedését a terepen a túloldali fotótérkép vázlat tartalmazza.

FOTÓTÉRKÉP VÁZLAT № 119 ФОТОСХЕМА ПРИКОРДОННОГО ЗНАКА



E jegyzőkönyv két példányban, mindkettő magyar és ukrán nyelven készült, mindkét példány egyaránt hiteles.
Budapest, 2003. ……..…… .

Dr. Dián József
ezredes
a Határbizottság
magyar küldöttségének elnöke

Borisz Tregubov
vezérőrnagy
a Határbizottság
ukrán küldöttségének elnöke

Busics Imre
okleveles mérnök
a közös műszaki csoport
magyar vezetője

Olekszandr Juszupov
ezredes
a közös műszaki csoport
ukrán vezetője

Vízi szakasz

JEGYZŐKÖNYV

A 120. SZÁMÚ HATÁRJELRŐL

A Határbizottság megállapította, hogy ezen határjel a Tisza folyó medrének mindkét partján elhelyezkedő egy-egy vasbeton határoszlopból áll, melyek közvetett módon jelölik az államhatár vonalának a két határoszlop egyenese mentén a Tisza folyó medrében lévő töréspontját (120.0 számú határpontot), melynek koordinátái az S-42 rendszerben:

X= 5333115.30 Y= 4633254.22

A Magyar Köztársaság területén álló 120M számú határoszlop a Tisza folyó baloldali, szakadékos partján, szántóban található.
A 120M számú határoszlop koordinátái az S-42 rendszerben:

X= 5333042.58 Y= 4633234.35 H= 116.81

Ukrajna területén álló 120U számú határoszlop a Tisza folyó jobboldali, szakadékos partján, erdős, bokros részen található.
A 120U számú határoszlop koordinátái az S-42 rendszerben:

X= 5333360.22 Y= 4633321.14 H= 115.48

A határvonal a 120. számú határjeltől a Tisza folyó medrének közepén, általában nyugat-északnyugati irányban halad tovább 21 darab, a terepen jelöletlen határponton keresztül a 121. számú határjelig.

Az adott határszakaszra vonatkozó irányszög és távolság adatok:

Határjeltől/határponttól	*határjelig/határpontig*	*irányszög (° , ')*	*távolság (m)*
120M	120.0	15 16.9	75.39
120M	121M	296 0.8	914.18
120U	120.0	195 16.9	253.90
120U	121U	288 47.5	965.84

A 120-as és a 121-es számú határjelek közötti határvonal hossza : 988.16 méter

A 120. számú határjel elhelyezkedését a terepen a túloldali fotótérkép vázlat tartalmazza.

FOTÓTÉRKÉP VÁZLAT № 120 ФОТОСХЕМА ПРИКОРДОННОГО ЗНАКА



E jegyzőkönyv két példányban, mindkettő magyar és ukrán nyelven készült, mindkét példány egyaránt hiteles.
Budapest, 2003. …….…… .

Dr. Dián József
ezredes
a Határbizottság
magyar küldöttségének elnöke

Borisz Tregubov
vezérőrnagy
a Határbizottság
ukrán küldöttségének elnöke

Busics Imre
okleveles mérnök
a közös műszaki csoport
magyar vezetője

Olekszandr Juszupov
ezredes
a közös műszaki csoport
ukrán vezetője

Vízi szakasz

JEGYZŐKÖNYV

A 121. SZÁMÚ HATÁRJELRŐL

A Határbizottság megállapította, hogy ezen határjel a Tisza folyó medrének mindkét partján elhelyezkedő egy-egy vasbeton határoszlopból áll, melyek közvetett módon jelölik az államhatár vonalának a két határoszlop egyenese mentén a Tisza folyó medrében lévő töréspontját (121.0 számú határpontot), melynek koordinátái az S-42 rendszerben:

X= 5333606.14 Y= 4632408.50

A Magyar Köztársaság területén álló 121M számú határoszlop a Tisza folyó baloldali, szakadékos, erdős részen, agyaggödör szélén található.
A 121M számú határoszlop koordinátái az S-42 rendszerben:

X= 5333443.51 Y= 4632412.78 H= 113.92

Ukrajna területén álló 121U számú határoszlop a Tisza folyó jobboldali, megerősített magas partján, erdős, bokros részen található.
A 121U számú határoszlop koordinátái az S-42 rendszerben:

X= 5333671.35 Y= 4632406.78 H= 117.29

A határvonal a 121. számú határjeltől a Tisza folyó medrének közepén, általában nyugati-délnyugati irányban halad tovább 12 darab, a terepen jelöletlen határponton keresztül a 122. számú határjelig.

Az adott határszakaszra vonatkozó irányszög és távolság adatok:

Határjeltől/határponttól	*határjelig/határpontig*	*irányszög (° , ')*	*távolság (m)*
121M	121.0	358 29.3	162.69
121M	122M	248 31.3	357.47
121U	121.0	178 29.3	65.23
121U	122U	247 36.3	615.23

A 121-es és a 122-es számú határjelek közötti határvonal hossza : 624.05 méter

A 121. számú határjel elhelyezkedését a terepen a túloldali fotótérkép vázlat tartalmazza.

FOTÓTÉRKÉP VÁZLAT № 121 ФОТОСХЕМА ПРИКОРДОННОГО ЗНАКА



E jegyzőkönyv két példányban, mindkettő magyar és ukrán nyelven készült, mindkét példány egyaránt hiteles.
Budapest, 2003. …….…… .

Dr. Dián József
ezredes
a Határbizottság
magyar küldöttségének elnöke

Borisz Tregubov
vezérőrnagy
a Határbizottság
ukrán küldöttségének elnöke

Busics Imre
okleveles mérnök
a közös műszaki csoport
magyar vezetője

Olekszandr Juszupov
ezredes
a közös műszaki csoport
ukrán vezetője

Vízi szakasz

JEGYZŐKÖNYV

A 122. SZÁMÚ HATÁRJELRŐL

A Határbizottság megállapította, hogy ezen határjel a Tisza folyó medrének mindkét partján elhelyezkedő egy-egy vasbeton határoszlopból áll, melyek közvetett módon jelölik az államhatár vonalának a két határoszlop egyenese mentén a Tisza folyó medrében lévő töréspontját (122.0 számú határpontot), melynek koordinátái az S-42 rendszerben:

X= 5333400.51 Y= 4631908.94

A Magyar Köztársaság területén álló 122M számú határoszlop a Tisza folyó baloldali, lankás partján, erdőben található.
A 122M számú határoszlop koordinátái az S-42 rendszerben:

X= 5333312.62 Y= 4632080.14 H= 113.48

Ukrajna területén álló 122U számú határoszlop a Tisza folyó jobboldali partján, erdős, bokros részen található.
A 122U számú határoszlop koordinátái az S-42 rendszerben:

X= 5333436.95 Y= 4631837.95 H= 116.51

A határvonal a 122. számú határjeltől a Tisza folyó medrének közepén, általában dél-délkeleti irányban halad tovább 10 darab, a terepen határponton keresztül a 123. számú határjelig.

Az adott határszakaszra vonatkozó irányszög és távolság adatok:

Határjeltől/határponttól	*határjelig/határpontig*	*irányszög (° , ')*	*távolság (m)*
122M	122.0	297 10.3	192.44
122M	123M	158 54.0	251.33
122U	122.0	117 10.3	79.80
122U	123U	166 59.0	516.17

A 122-es és a 123-as számú határjelek közötti határvonal hossza : 451.76 méter

A 122. számú határjel elhelyezkedését a terepen a túloldali fotótérkép vázlat tartalmazza.

FOTÓTÉRKÉP VÁZLAT № 122 ФОТОСХЕМА ПРИКОРДОННОГО ЗНАКА

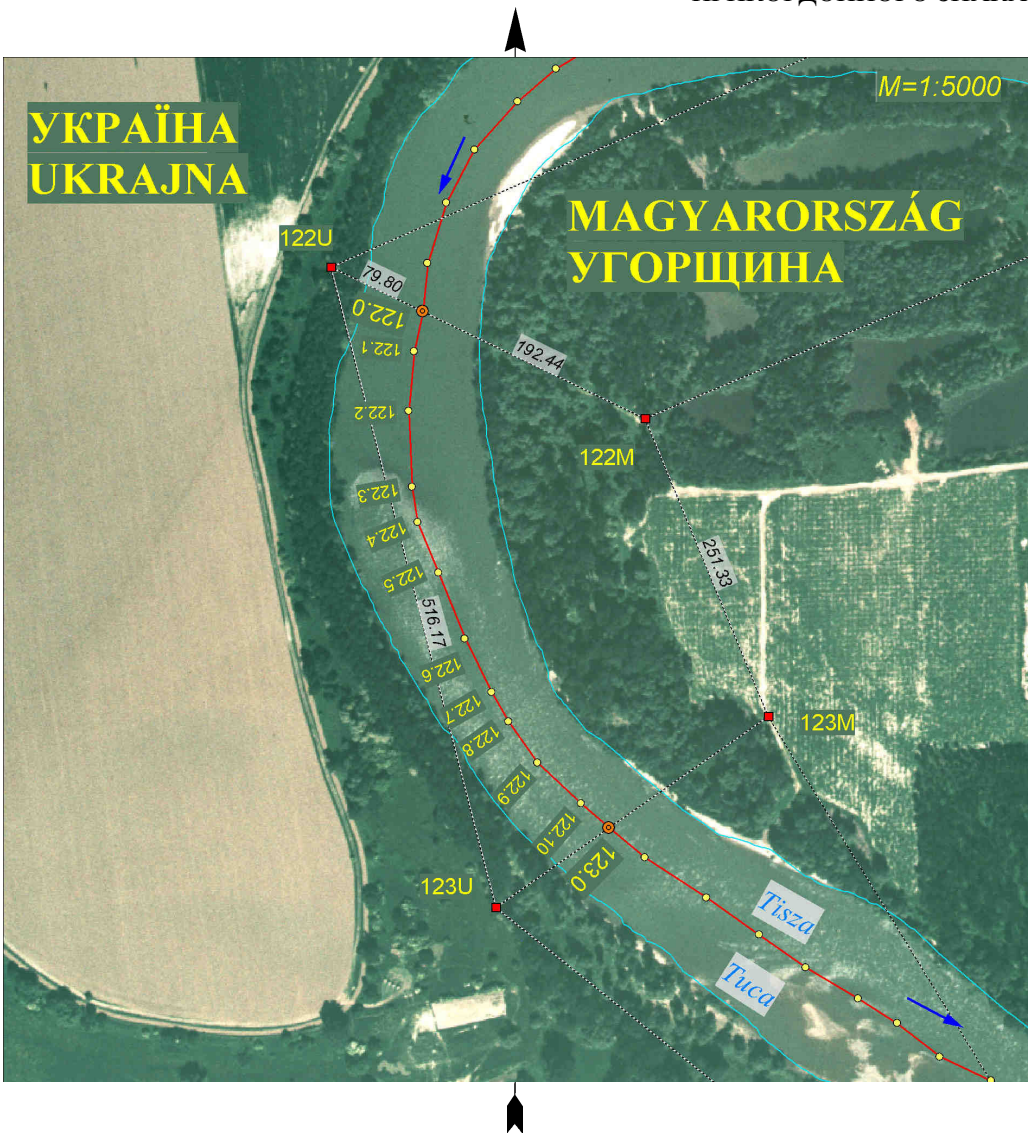

E jegyzőkönyv két példányban, mindkettő magyar és ukrán nyelven készült, mindkét példány egyaránt hiteles.
Budapest, 2003. …….…… .

Dr. Dián József
ezredes
a Határbizottság
magyar küldöttségének elnöke

Borisz Tregubov
vezérőrnagy
a Határbizottság
ukrán küldöttségének elnöke

Busics Imre
okleveles mérnök
a közös műszaki csoport
magyar vezetője

Olekszandr Juszupov
ezredes
a közös műszaki csoport
ukrán vezetője

Vízi szakasz

JEGYZŐKÖNYV

A 123. SZÁMÚ HATÁRJELRŐL

A Határbizottság megállapította, hogy ezen határjel a Tisza folyó medrének mindkét partján elhelyezkedő egy-egy vasbeton határoszlopból áll, melyek közvetett módon jelölik az államhatár vonalának a két határoszlop egyenese mentén a Tisza folyó medrében lévő töréspontját (123.0 számú határpontot), melynek koordinátái az S-42 rendszerben:

X= 5332994.06 Y= 4632044.35

A Magyar Köztársaság területén álló 123M számú határoszlop a Tisza folyó baloldali, lankás partján, erdőben található.
A 123M számú határoszlop koordinátái az S-42 rendszerben:

X= 5333078.14 Y= 4632170.62 H= 113.39

Ukrajna területén álló 123U számú határoszlop a Tisza folyó jobboldali szakadékos partján, erdős, bokros részen található.
A 123U számú határoszlop koordinátái az S-42 rendszerben:

X= 5332934.04 Y= 4631954.21 H= 116.72

A határvonal a 123. számú határjeltől a Tisza folyó medrének közepén, általában délkeleti irányban halad tovább 16 darab, a terepen jelöletlen határponton keresztül a 124. számú határjelig.

Az adott határszakaszra vonatkozó irányszög és távolság adatok:

Határjeltől/határponttól	*határjelig/határpontig*	*irányszög (° , ')*	*távolság (m)*
123M	123.0	236 20.5	151.70
123M	124M	150 1.6	731.47
123U	123.0	56 20.5	108.29
123U	124U	130 5.6	621.19

A 123-as és a 124-es számú határjelek közötti határvonal hossza : 723.26 méter

A 123. számú határjel elhelyezkedését a terepen a túloldali fotótérkép vázlat tartalmazza.

FOTÓTÉRKÉP VÁZLAT № 123 ФОТОСХЕМА ПРИКОРДОННОГО ЗНАКА



E jegyzőkönyv két példányban, mindkettő magyar és ukrán nyelven készült, mindkét példány egyaránt hiteles.
Budapest, 2003. ……..…… .

Dr. Dián József
ezredes
a Határbizottság
magyar küldöttségének elnöke

Borisz Tregubov
vezérőrnagy
a Határbizottság
ukrán küldöttségének elnöke

Busics Imre
okleveles mérnök
a közös műszaki csoport
magyar vezetője

Olekszandr Juszupov
ezredes
a közös műszaki csoport
ukrán vezetője

Vízi szakasz

JEGYZŐKÖNYV

A 124. SZÁMÚ HATÁRJELRŐL

A Határbizottság megállapította, hogy ezen határjel a Tisza folyó medrének mindkét partján elhelyezkedő egy-egy vasbeton határoszlopból áll, melyek közvetett módon jelölik az államhatár vonalának a két határoszlop egyenese mentén a Tisza folyó medrében lévő töréspontját (124.0 számú határpontot), melynek koordinátái az S-42 rendszerben:

X= 5332485.02 Y= 4632487.77

A Magyar Köztársaság területén álló 124M számú határoszlop a Tisza folyó baloldali, szakadékos partján, töltés lábánál található.
A 124M számú határoszlop koordinátái az S-42 rendszerben:

X= 5332444.50 Y= 4632536.07 H= 116.82

Ukrajna területén álló 124U számú határoszlop a Tisza folyó jobboldali szakadékos partján, erdős, bokros részen található.
A 124U számú határoszlop koordinátái az S-42 rendszerben:

X= 5332533.97 Y= 4632429.42 H= 113.8

A határvonal a 124. számú határjeltől a Tisza folyó medrének közepén, általában nyugat-délnyugati irányban halad tovább 15 darab, a terepen jelöletlen határponton keresztül a 125. számú határjelig.

Az adott határszakaszra vonatkozó irányszög és távolság adatok:

Határjeltől/határponttól	*határjelig/határpontig*	*irányszög (° , ')*	*távolság (m)*
124M	124.0	309 59.6	63.05
124M	125M	241 40.2	717.34
124U	124.0	129 59.6	76.16
124U	125U	244 5.9	519.04

A 124-es és a 125-ös számú határjelek közötti határvonal hossza : 655.98 méter

A 124. számú határjel elhelyezkedését a terepen a túloldali fotótérkép vázlat tartalmazza.

FOTÓTÉRKÉP VÁZLAT № 124 ФОТОСХЕМА ПРИКОРДОННОГО ЗНАКА



E jegyzőkönyv két példányban, mindkettő magyar és ukrán nyelven készült, mindkét példány egyaránt hiteles.
Budapest, 2003. …….…… .

Dr. Dián József
ezredes
a Határbizottság
magyar küldöttségének elnöke

Borisz Tregubov
vezérőrnagy
a Határbizottság
ukrán küldöttségének elnöke

Busics Imre
okleveles mérnök
a közös műszaki csoport
magyar vezetője

Olekszandr Juszupov
ezredes
a közös műszaki csoport
ukrán vezetője

Vízi szakasz

JEGYZŐKÖNYV

A 125. SZÁMÚ HATÁRJELRŐL

A Határbizottság megállapította, hogy ezen határjel a Tisza folyó medrének mindkét partján elhelyezkedő egy-egy vasbeton határoszlopból áll, melyek közvetett módon jelölik az államhatár vonalának a két határoszlop egyenese mentén a Tisza folyó medrében lévő töréspontját (125.0 számú határpontot), melynek koordinátái az S-42 rendszerben:

X= 5332184.18 Y= 4631927.46

A Magyar Köztársaság területén álló 125M számú határoszlop a Tisza folyó baloldali, szakadékos partján, erdős részen található.
A 125M számú határoszlop koordinátái az S-42 rendszerben:

X= 5332104.09 Y= 4631904.64 H= 116.1

Ukrajna területén álló 125U számú határoszlop a Tisza folyó jobboldali szakadékos partján, erdős, bokros részen található.
A 125U számú határoszlop koordinátái az S-42 rendszerben:

X= 5332307.24 Y= 4631962.52 H= 114.3

A határvonal a 125. számú határjeltől a Tisza folyó medrének közepén, általában nyugat-északnyugati irányban halad tovább 14 darab, a terepen jelöletlen határponton keresztül a 126. számú határjelig.

Az adott határszakaszra vonatkozó irányszög és távolság adatok:

Határjeltől/határponttól	*határjelig/határpontig*	*irányszög (° , ')*	*távolság (m)*
125M	125.0	15 54.1	83.28
125M	126M	294 3.0	628.65
125U	125.0	195 54.1	127.96
125U	126U	287 50.7	445.42

A 125-ös és a 126-os számú határjelek közötti határvonal hossza : 577.04 méter

A 125. számú határjel elhelyezkedését a terepen a túloldali fotótérkép vázlat tartalmazza.

FOTÓTÉRKÉP VÁZLAT № 125 ФОТОСХЕМА ПРИКОРДОННОГО ЗНАКА



E jegyzőkönyv két példányban, mindkettő magyar és ukrán nyelven készült, mindkét példány egyaránt hiteles.
Budapest, 2003. …….…… .

Dr. Dián József
ezredes
a Határbizottság
magyar küldöttségének elnöke

Borisz Tregubov
vezérőrnagy
a Határbizottság
ukrán küldöttségének elnöke

Busics Imre
okleveles mérnök
a közös műszaki csoport
magyar vezetője

Olekszandr Juszupov
ezredes
a közös műszaki csoport
ukrán vezetője

Vízi szakasz

JEGYZŐKÖNYV

A 126. SZÁMÚ HATÁRJELRŐL

A Határbizottság megállapította, hogy ezen határjel a Tisza folyó medrének mindkét partján elhelyezkedő egy-egy vasbeton határoszlopból áll, melyek közvetett módon jelölik az államhatár vonalának a két határoszlop egyenese mentén a Tisza folyó medrében lévő töréspontját (126.0 számú határpontot), melynek koordinátái az S-42 rendszerben:

X= 5332392.11 Y= 4631409.86

A Magyar Köztársaság területén álló 126M számú határoszlop a Tisza folyó baloldali, szakadékos partján, diófák között található.
A 126M számú határoszlop koordinátái az S-42 rendszerben:

X= 5332360.29 Y= 4631330.57 H= 115.50

Ukrajna területén álló 126U számú határoszlop a Tisza folyó jobboldali szakadékos partján, erdős, bokros részen található.
A 126U számú határoszlop koordinátái az S-42 rendszerben:

X= 5332443.74 Y= 4631538.53 H= 113.77

A határvonal a 126. számú határjeltől a Tisza folyó medrének közepén, általában észak-északnyugati irányban halad tovább 11 darab, a terepen jelöletlen határponton keresztül a 127. számú határjelig.

Az adott határszakaszra vonatkozó irányszög és távolság adatok:

Határjeltől/határponttól	*határjelig/határpontig*	*irányszög (° , ')*	*távolság (m)*
126M	126.0	68 8.2	85.44
126M	127M	332 39.6	664.17
126U	126.0	248 8.2	138.64
126U	127U	355 6.7	539.28

A 126-os és a 127-es számú határjelek közötti határvonal hossza : 644.11 méter

A 126. számú határjel elhelyezkedését a terepen a túloldali fotótérkép vázlat tartalmazza.

FOTÓTÉRKÉP VÁZLAT № 126 ФОТОСХЕМА ПРИКОРДОННОГО ЗНАКА



E jegyzőkönyv két példányban, mindkettő magyar és ukrán nyelven készült, mindkét példány egyaránt hiteles.
Budapest, 2003. …….…… .

Dr. Dián József
ezredes
a Határbizottság
magyar küldöttségének elnöke

Borisz Tregubov
vezérőrnagy
a Határbizottság
ukrán küldöttségének elnöke

Busics Imre
okleveles mérnök
a közös műszaki csoport
magyar vezetője

Olekszandr Juszupov
ezredes
a közös műszaki csoport
ukrán vezetője

Vízi szakasz

JEGYZŐKÖNYV

A 127. SZÁMÚ HATÁRJELRŐL

A Határbizottság megállapította, hogy ezen határjel a Tisza folyó medrének mindkét partján elhelyezkedő egy-egy vasbeton határoszlopból áll, melyek közvetett módon jelölik az államhatár vonalának a két határoszlop egyenese mentén a Tisza folyó medrében lévő töréspontját (127.0 számú határpontot), melynek koordinátái az S-42 rendszerben:

X= 5332957.56 Y= 4631136.10

A Magyar Köztársaság területén álló 127M számú határoszlop a Tisza folyó baloldali, szakadékos partján, nyárfaerdő szélén található.
A 127M számú határoszlop koordinátái az S-42 rendszerben:

X= 5332950.27 Y= 4631025.54 H= 113.74

Ukrajna területén álló 127U számú határoszlop a Tisza folyó jobboldali szakadékos partján, erdős, bokros részen található.
A 127U számú határoszlop koordinátái az S-42 rendszerben:

X= 5332981.06 Y= 4631492.57 H= 117.32

A határvonal a 127. számú határjeltől a Tisza folyó medrének közepén, általában észak-északnyugati irányban halad tovább 8 darab, a terepen jelöletlen határponton keresztül a 128. számú határjelig.

Az adott határszakaszra vonatkozó irányszög és távolság adatok:

Határjeltől/határponttól	*határjelig/határpontig*	*irányszög (° , ')*	*távolság (m)*
127M	127.0	86 13.7	110.80
127M	128M	350 30.2	234.94
127U	127.0	266 13.7	357.24
127U	128U	313 48.6	597.47

A 127-es és a 128-as számú határjelek közötti határvonal hossza : 368.16 méter

A 127. számú határjel elhelyezkedését a terepen a túloldali fotótérkép vázlat tartalmazza.

FOTÓTÉRKÉP VÁZLAT № 127 ФОТОСХЕМА ПРИКОРДОННОГО ЗНАКА



E jegyzőkönyv két példányban, mindkettő magyar és ukrán nyelven készült, mindkét példány egyaránt hiteles.
Budapest, 2003. ……..…… .

Dr. Dián József
ezredes
a Határbizottság
magyar küldöttségének elnöke

Borisz Tregubov
vezérőrnagy
a Határbizottság
ukrán küldöttségének elnöke

Busics Imre
okleveles mérnök
a közös műszaki csoport
magyar vezetője

Olekszandr Juszupov
ezredes
a közös műszaki csoport
ukrán vezetője

Vízi szakasz

JEGYZŐKÖNYV

A 128. SZÁMÚ HATÁRJELRŐL

A Határbizottság megállapította, hogy ezen határjel a Tisza folyó medrének mindkét partján elhelyezkedő egy-egy vasbeton határoszlopból áll, melyek közvetett módon jelölik az államhatár vonalának a két határoszlop egyenese mentén a Tisza folyó medrében lévő töréspontját (128.0 számú határpontot), melynek koordinátái az S-42 rendszerben:

X= 5333303.93 Y= 4631029.57

A Magyar Köztársaság területén álló 128M számú határoszlop a Tisza folyó baloldali, szakadékos partján, nyárfaerdőben található.
A 128M számú határoszlop koordinátái az S-42 rendszerben:

X= 5333181.99 Y= 4630986.78 H= 113.96

Ukrajna területén álló 128U számú határoszlop a Tisza folyó jobboldali szakadékos partján, erdős, bokros részen található.
A 128U számú határoszlop koordinátái az S-42 rendszerben:

X= 5333394.67 Y= 4631061.41 H= 114.31

A határvonal a 128. számú határjeltől a Tisza folyó medrének közepén, általában nyugati irányban halad tovább 13 darab, a terepen jelöletlen határponton keresztül a 129. számú határjelig.

Az adott határszakaszra vonatkozó irányszög és távolság adatok:

Határjeltől/határponttól	*határjelig/határpontig*	*irányszög (° , ')*	*távolság (m)*
128M	128.0	19 20.1	129.23
128M	129M	265 42.4	656.91
128U	128.0	199 20.1	96.16
128U	129U	268 53.1	721.03

A 128-as és a 129-es számú határjelek közötti határvonal hossza : 760.20 méter

A 128. számú határjel elhelyezkedését a terepen a túloldali fotótérkép vázlat tartalmazza.

FOTÓTÉRKÉP VÁZLAT № 128 ФОТОСХЕМА ПРИКОРДОННОГО ЗНАКА



E jegyzőkönyv két példányban, mindkettő magyar és ukrán nyelven készült, mindkét példány egyaránt hiteles.
Budapest, 2003. ……..…… .

Dr. Dián József
ezredes
a Határbizottság
magyar küldöttségének elnöke

Borisz Tregubov
vezérőrnagy
a Határbizottság
ukrán küldöttségének elnöke

Busics Imre
okleveles mérnök
a közös műszaki csoport
magyar vezetője

Olekszandr Juszupov
ezredes
a közös műszaki csoport
ukrán vezetője

Vízi szakasz

JEGYZŐKÖNYV

A 129. SZÁMÚ HATÁRJELRŐL

A Határbizottság megállapította, hogy ezen határjel a Tisza folyó medrének mindkét partján elhelyezkedő egy-egy vasbeton határoszlopból áll, melyek közvetett módon jelölik az államhatár vonalának a két határoszlop egyenese mentén a Tisza folyó medrében lévő töréspontját (129.0 számú határpontot), melynek koordinátái az S-42 rendszerben:

X= 5333297.64 Y= 4630337.57

A Magyar Köztársaság területén álló 129M számú határoszlop a Tisza folyó baloldali, szakadékos partján, erdő és szántó határán található.
A 129M számú határoszlop koordinátái az S-42 rendszerben:

X= 5333132.81 Y= 4630331.71 H= 115.82

Ukrajna területén álló 129U számú határoszlop a Tisza folyó jobboldali szakadékos partján, erdős, bokros részen található.
A 129U számú határoszlop koordinátái az S-42 rendszerben:

X= 5333380.64 Y= 4630340.52 H= 113.80

A határvonal a 129. számú határjeltől a Tisza folyó medrének közepén, általában nyugat-délnyugati irányban halad tovább 12 darab, a terepen jelöletlen határponton keresztül a 130. számú határjelig.

Az adott határszakaszra vonatkozó irányszög és távolság adatok:

Határjeltől/határponttól	*határjelig/határpontig*	*irányszög (° , ')*	*távolság (m)*
129M	129.0	2 2.1	164.93
129M	130M	265 36.7	565.78
129U	129.0	182 2.1	83.05
129U	130U	275 56.6	626.41

A 129-es és a 130-as számú határjelek közötti határvonal hossza : 640.33 méter

A 129. számú határjel elhelyezkedését a terepen a túloldali fotótérkép vázlat tartalmazza.

FOTÓTÉRKÉP VÁZLAT № 129 ФОТОСХЕМА ПРИКОРДОННОГО ЗНАКА



E jegyzőkönyv két példányban, mindkettő magyar és ukrán nyelven készült, mindkét példány egyaránt hiteles.
Budapest, 2003. …….…… .

Dr. Dián József
ezredes
a Határbizottság
magyar küldöttségének elnöke

Borisz Tregubov
vezérőrnagy
a Határbizottság
ukrán küldöttségének elnöke

Busics Imre
okleveles mérnök
a közös műszaki csoport
magyar vezetője

Olekszandr Juszupov
ezredes
a közös műszaki csoport
ukrán vezetője

Vízi szakasz

JEGYZŐKÖNYV

A 130. SZÁMÚ HATÁRJELRŐL

A Határbizottság megállapította, hogy ezen határjel a Tisza folyó medrének mindkét partján elhelyezkedő egy-egy vasbeton határoszlopból áll, melyek közvetett módon jelölik az államhatár vonalának a két határoszlop egyenese mentén a Tisza folyó medrében lévő töréspontját (130.0 számú határpontot), melynek koordinátái az S-42 rendszerben:

X= 5333158.31 Y= 4629757.91

A Magyar Köztársaság területén álló 130M számú határoszlop a Tisza folyó baloldali, szakadékos partján, bokros részen található.
A 130M számú határoszlop koordinátái az S-42 rendszerben:

X= 5333089.52 Y= 4629767.59 H= 113.82

Ukrajna területén álló 130U számú határoszlop a Tisza folyó jobboldali szakadékos partján, bokros részen található.
A 130U számú határoszlop koordinátái az S-42 rendszerben:

X= 5333445.50 Y= 4629717.48 H= 114.98

A határvonal a 130. számú határjeltől a Tisza folyó medrének közepén, általában nyugat-délnyugati irányban halad tovább 22 darab, a terepen jelöletlen határponton keresztül a 131. számú határjelig.

Az adott határszakaszra vonatkozó irányszög és távolság adatok:

Határjeltől/*h*atárpo*n*ttó*l*	*határjelig/határpontig*	*irányszög (° , ')*	*távolság (m)*
130M	130.0	351 59.2	69.47
130M	131M	244 12.5	994.93
130U	130.0	171 59.2	290.02
130U	131U	243 1.3	891.42

A 130-as és a 131-es számú határjelek közötti határvonal hossza : 1223.52 méter

A 130. számú határjel elhelyezkedését a terepen a túloldali fotótérkép vázlat tartalmazza.

FOTÓTÉRKÉP VÁZLAT № 130 ФОТОСХЕМА ПРИКОРДОННОГО ЗНАКА



E jegyzőkönyv két példányban, mindkettő magyar és ukrán nyelven készült, mindkét példány egyaránt hiteles.
Budapest, 2003. …….…… .

Dr. Dián József
ezredes
a Határbizottság
magyar küldöttségének elnöke

Borisz Tregubov
vezérőrnagy
a Határbizottság
ukrán küldöttségének elnöke

Busics Imre
okleveles mérnök
a közös műszaki csoport
magyar vezetője

Olekszandr Juszupov
ezredes
a közös műszaki csoport
ukrán vezetője

Vízi szakasz

JEGYZŐKÖNYV

A 131. SZÁMÚ HATÁRJELRŐL

A Határbizottság megállapította, hogy ezen határjel a Tisza folyó medrének mindkét partján elhelyezkedő egy-egy vasbeton határoszlopból áll, melyek közvetett módon jelölik az államhatár vonalának a két határoszlop egyenese mentén a Tisza folyó medrében lévő töréspontját (131.0 számú határpontot), melynek koordinátái az S-42 rendszerben:

X= 5332761.75 Y= 4628885.79

A Magyar Köztársaság területén álló 131M számú határoszlop a Tisza folyó baloldali, szakadékos partján, bokros részen található.
A 131M számú határoszlop koordinátái az S-42 rendszerben:

X= 5332656.63 Y= 4628871.77 H= 116.23

Ukrajna területén álló 131U számú határoszlop a Tisza folyó jobboldali szakadékos partján, bokros részen található.
A 131U számú határoszlop koordinátái az S-42 rendszerben:

X= 5333041.11 Y= 4628923.06 H= 115.44

A határvonal a 131. számú határjeltől a Tisza folyó medrének közepén, általában nyugati irányban halad tovább 8 darab, a terepen jelöletlen határponton keresztül a 132. számú határjelig.

Az adott határszakaszra vonatkozó irányszög és távolság adatok:

Határjeltől/határponttól	*határjelig/határpontig*	*irányszög (° , ')*	*távolság (m)*
131M	131.0	7 35.9	106.05
131M	132M	281 24.0	366.31
131U	131.0	187 35.9	281.84
131U	132U	278 11.6	568.21

A 131-es és a 132-es számú határjelek közötti határvonal hossza : 415.58 méter

A 131. számú határjel elhelyezkedését a terepen a túloldali fotótérkép vázlat tartalmazza.

FOTÓTÉRKÉP VÁZLAT № 131 ФОТОСХЕМА ПРИКОРДОННОГО ЗНАКА



E jegyzőkönyv két példányban, mindkettő magyar és ukrán nyelven készült, mindkét példány egyaránt hiteles.
Budapest, 2003. ……..…… .

Dr. Dián József
ezredes
a Határbizottság
magyar küldöttségének elnöke

Borisz Tregubov
vezérőrnagy
a Határbizottság
ukrán küldöttségének elnöke

Busics Imre
okleveles mérnök
a közös műszaki csoport
magyar vezetője

Olekszandr Juszupov
ezredes
a közös műszaki csoport
ukrán vezetője

Vízi szakasz

JEGYZŐKÖNYV

A 132. SZÁMÚ HATÁRJELRŐL

A Határbizottság megállapította, hogy ezen határjel a Tisza folyó medrének mindkét partján elhelyezkedő egy-egy vasbeton határoszlopból áll, melyek közvetett módon jelölik az államhatár vonalának a két határoszlop egyenese mentén a Tisza folyó medrében lévő töréspontját (132.0 számú határpontot), melynek koordinátái az S-42 rendszerben:

X= 5332813.40 Y= 4628480.05

A Magyar Köztársaság területén álló 132M számú határoszlop a Tisza folyó baloldali, szakadékos partján található.
A 132M számú határoszlop koordinátái az S-42 rendszerben:

X= 5332729.03 Y= 4628512.69 H= 116.58

Ukrajna területén álló 132U számú határoszlop a Tisza folyó jobboldali szakadékos partján, bokros részen található.
A 132U számú határoszlop koordinátái az S-42 rendszerben:

X= 5333122.08 Y= 4628360.65 H= 116.79

A határvonal a 132. számú határjeltől a Tisza folyó medrének közepén, általában nyugat-délnyugati irányban halad tovább 9 darab, a terepen jelöletlen határponton keresztül a 133. számú határjelig.

Az adott határszakaszra vonatkozó irányszög és távolság adatok:

Határjeltől/határponttól	*határjelig/határpontig*	*irányszög (° , ')*	*távolság (m)*
132M	132.0	338 51.2	90.46
132M	133M	248 52.5	409.88
132U	132.0	158 51.2	330.97
132U	133U	217 9.0	501.84

A 132-es és a 133-as számú határjelek közötti határvonal hossza : 461.92 méter

A 132. számú határjel elhelyezkedését a terepen a túloldali fotótérkép vázlat tartalmazza.

FOTÓTÉRKÉP VÁZLAT № 132 ФОТОСХЕМА ПРИКОРДОННОГО ЗНАКА



E jegyzőkönyv két példányban, mindkettő magyar és ukrán nyelven készült, mindkét példány egyaránt hiteles.
Budapest, 2003. …….…… .

Dr. Dián József
ezredes
a Határbizottság
magyar küldöttségének elnöke

Borisz Tregubov
vezérőrnagy
a Határbizottság
ukrán küldöttségének elnöke

Busics Imre
okleveles mérnök
a közös műszaki csoport
magyar vezetője

Olekszandr Juszupov
ezredes
a közös műszaki csoport
ukrán vezetője

Vízi szakasz

JEGYZŐKÖNYV

A 133. SZÁMÚ HATÁRJELRŐL

A Határbizottság megállapította, hogy ezen határjel a Tisza folyó medrének mindkét partján elhelyezkedő egy-egy vasbeton határoszlopból áll, melyek közvetett módon jelölik az államhatár vonalának a két határoszlop egyenese mentén a Tisza folyó medrében lévő töréspontját (133.0 számú határpontot), melynek koordinátái az S-42 rendszerben:

X= 5332655.72 Y= 4628091.89

A Magyar Köztársaság területén álló 133M számú határoszlop a Tisza folyó baloldali, szakadékos, erdős partján található.
A 133M számú határoszlop koordinátái az S-42 rendszerben:

X= 5332581.31 Y= 4628130.35 H= 116.86

Ukrajna területén álló 133U számú határoszlop a Tisza folyó jobboldali szakadékos, erdős partján található.
A 133U számú határoszlop koordinátái az S-42 rendszerben:

X= 5332722.08 Y= 4628057.59 H= 116.33

A határvonal a 133. számú határjeltől a Tisza folyó medrének közepén, általában délnyugati irányban halad tovább 9 darab, a terepen jelöletlen határponton keresztül a 134. számú határjelig.

Az adott határszakaszra vonatkozó irányszög és távolság adatok:

Határjeltől/határponttól	*határjelig/határpontig*	*irányszög (° , ')*	*távolság (m)*
133M	133.0	332 40.0	83.76
133M	134M	222 1.6	523.67
133U	133.0	152 40.0	74.70
133U	134U	242 50.4	381.69

A 133-as és a 134-es számú határjelek közötti határvonal hossza : 479.00 méter

A 133. számú határjel elhelyezkedését a terepen a túloldali fotótérkép vázlat tartalmazza.

FOTÓTÉRKÉP VÁZLAT № 133 ФОТОСХЕМА ПРИКОРДОННОГО ЗНАКА

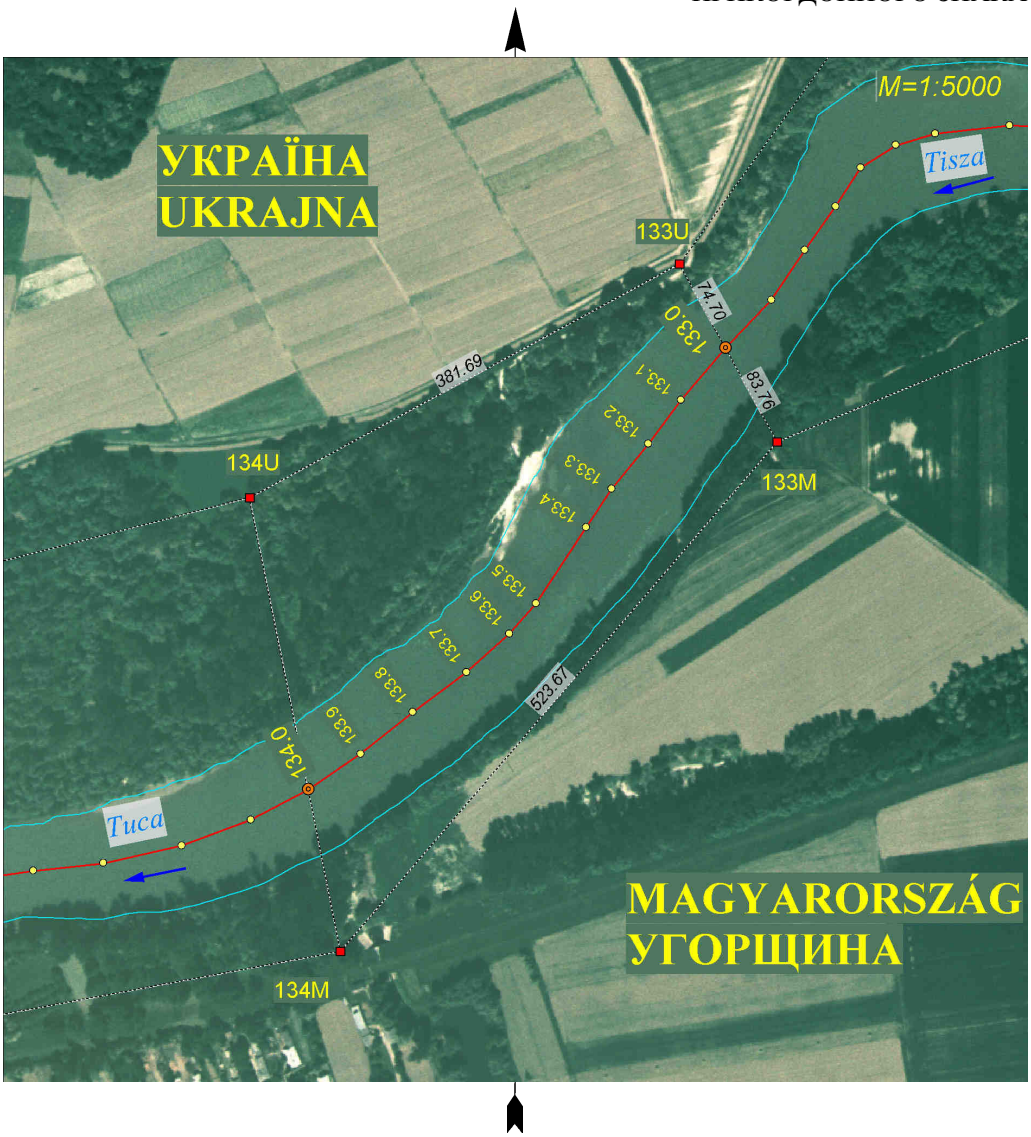

E jegyzőkönyv két példányban, mindkettő magyar és ukrán nyelven készült, mindkét példány egyaránt hiteles.
Budapest, 2003. …….…… .

Dr. Dián József
ezredes
a Határbizottság
magyar küldöttségének elnöke

Borisz Tregubov
vezérőrnagy
a Határbizottság
ukrán küldöttségének elnöke

Busics Imre
okleveles mérnök
a közös műszaki csoport
magyar vezetője

Olekszandr Juszupov
ezredes
a közös műszaki csoport
ukrán vezetője

Vízi szakasz

JEGYZŐKÖNYV

A 134. SZÁMÚ HATÁRJELRŐL

A Határbizottság megállapította, hogy ezen határjel a Tisza folyó medrének mindkét partján elhelyezkedő egy-egy vasbeton határoszlopból áll, melyek közvetett módon jelölik az államhatár vonalának a két határoszlop egyenese mentén a Tisza folyó medrében lévő töréspontját (134.0 számú határpontot), melynek koordinátái az S-42 rendszerben:

X= 5332319.15 Y= 4627757.72

A Magyar Köztársaság területén álló 134M számú határoszlop a Tisza folyó baloldali, szakadékos partján, töltés lábánál, a Palád-Csécsei-csatorna torkolatánál található.
A 134M számú határoszlop koordinátái az S-42 rendszerben:

X= 5332192.31 Y= 4627779.76 H= 116.03

Ukrajna területén álló 134U számú határoszlop a Tisza folyó jobboldali erdős, szakadékos partján található.
A 134U számú határoszlop koordinátái az S-42 rendszerben:

X= 5332547.85 Y= 4627717.98 H= 114.51

A határvonal a 134. számú határjeltől a Tisza folyó medrének közepén, általában nyugat-délnyugati irányban halad tovább 7 darab, a terepen jelöletlen határponton keresztül a 135. számú határjelig.

Az adott határszakaszra vonatkozó irányszög és távolság adatok:

Határjeltől/határponttól	*határjelig/határpontig*	*irányszög (° , ')*	*távolság (m)*
134M	134.0	350 8.5	128.74
134M	135M	260 50.3	378.54
134U	134.0	170 8.5	232.13
134U	135U	257 3.7	401.72

A 134-es és a 135-ös számú határjelek közötti határvonal hossza : 388.85 méter

A 134. számú határjel elhelyezkedését a terepen a túloldali fotótérkép vázlat tartalmazza.

FOTÓTÉRKÉP VÁZLAT № 134 ФОТОСХЕМА ПРИКОРДОННОГО ЗНАКА



E jegyzőkönyv két példányban, mindkettő magyar és ukrán nyelven készült, mindkét példány egyaránt hiteles.
Budapest, 2003. …….…… .

Dr. Dián József
ezredes
a Határbizottság
magyar küldöttségének elnöke

Borisz Tregubov
vezérőrnagy
a Határbizottság
ukrán küldöttségének elnöke

Busics Imre
okleveles mérnök
a közös műszaki csoport
magyar vezetője

Olekszandr Juszupov
ezredes
a közös műszaki csoport
ukrán vezetője

Vízi szakasz

JEGYZŐKÖNYV

A 135. SZÁMÚ HATÁRJELRŐL

A Határbizottság megállapította, hogy ezen határjel a Tisza folyó medrének mindkét partján elhelyezkedő egy-egy vasbeton határoszlopból áll, melyek közvetett módon jelölik az államhatár vonalának a két határoszlop egyenese mentén a Tisza folyó medrében lévő töréspontját (135.0 számú határpontot), melynek koordinátái az S-42 rendszerben:

X= 5332232.58 Y= 4627381.49

A Magyar Köztársaság területén álló 135M számú határoszlop a Tisza folyó baloldali partján, töltés lábánál, földút kereszteződésénél található.
A 135M számú határoszlop koordinátái az S-42 rendszerben:

X= 5332132.04 Y= 4627406.05 H= 114.28

Ukrajna területén álló 135U számú határoszlop a Tisza folyó jobboldali szakadékos, erdős partján a Borzsava folyó torkolatától északi irányban, töltés kőalapozásától 7 m-re található.
A 135U számú határoszlop koordinátái az S-42 rendszerben:

X= 5332457.91 Y= 4627326.46 H= 116.5

A határvonal a 135. számú határjeltől a Tisza folyó medrének közepén, általában nyugat-délnyugati irányban halad tovább 9 darab, a terepen jelöletlen határponton keresztül a 136. számú határjelig.

Az adott határszakaszra vonatkozó irányszög és távolság adatok:

Határjeltől/határponttól	*határjelig/határpontig*	*irányszög (°, ’)*	*távolság (m)*
135M	135.0	346 16.6	103.50
135M	136M	230 50.8	392.51
135U	135.0	166 16.6	231.95
135U	136U	224 9.3	635.74

A 135-ös és a 136-os számú határjelek közötti határvonal hossza : 546.73 méter

A 135. számú határjel elhelyezkedését a terepen a túloldali fotótérkép vázlat tartalmazza.

FOTÓTÉRKÉP VÁZLAT № 135 ФОТОСХЕМА ПРИКОРДОННОГО ЗНАКА



E jegyzőkönyv két példányban, mindkettő magyar és ukrán nyelven készült, mindkét példány egyaránt hiteles.
Budapest, 2003. ……..…… .

Dr. Dián József
ezredes
a Határbizottság
magyar küldöttségének elnöke

Borisz Tregubov
vezérőrnagy
a Határbizottság
ukrán küldöttségének elnöke

Busics Imre
okleveles mérnök
a közös műszaki csoport
magyar vezetője

Olekszandr Juszupov
ezredes
a közös műszaki csoport
ukrán vezetője

Vízi szakasz

JEGYZŐKÖNYV

A 136. SZÁMÚ HATÁRJELRŐL

A Határbizottság megállapította, hogy ezen határjel a Tisza folyó medrének mindkét partján elhelyezkedő egy-egy vasbeton határoszlopból áll, melyek közvetett módon jelölik az államhatár vonalának a két határoszlop egyenese mentén a Tisza folyó medrében lévő töréspontját (136.0 számú határpontot), melynek koordinátái az S-42 rendszerben:

X= 5331968.95 Y= 4626944.50

A Magyar Köztársaság területén álló 136M számú határoszlop a Tisza folyó baloldali partján, erdőben található.
A 136M számú határoszlop koordinátái az S-42 rendszerben:

X= 5331884.21 Y= 4627101.67 H= 113.91

Ukrajna területén álló 136U számú határoszlop a Tisza folyó jobboldali szakadékos, bokros partján található.
A 136U számú határoszlop koordinátái az S-42 rendszerben:

X= 5332001.79 Y= 4626883.60 H= 114.69

A határvonal a 136. számú határjeltől a Tisza folyó medrének közepén, általában délnyugati irányban halad tovább 17 darab, a terepen jelöletlen határponton keresztül a 137. számú határjelig.

Az adott határszakaszra vonatkozó irányszög és távolság adatok:

Határjeltől/határponttól	*határjelig/határpontig*	*irányszög (° , ')*	*távolság (m)*
136M	136.0	298 20.1	178.56
136M	137M	229 25.0	1098.29
136U	136.0	118 20.1	69.19
136U	137U	226 51.3	964.50

A 136-os és a 137-es számú határjelek közötti határvonal hossza : 1033.75 méter

A 136. számú határjel elhelyezkedését a terepen a túloldali fotótérkép vázlat tartalmazza.

FOTÓTÉRKÉP VÁZLAT № 136 ФОТОСХЕМА ПРИКОРДОННОГО ЗНАКА

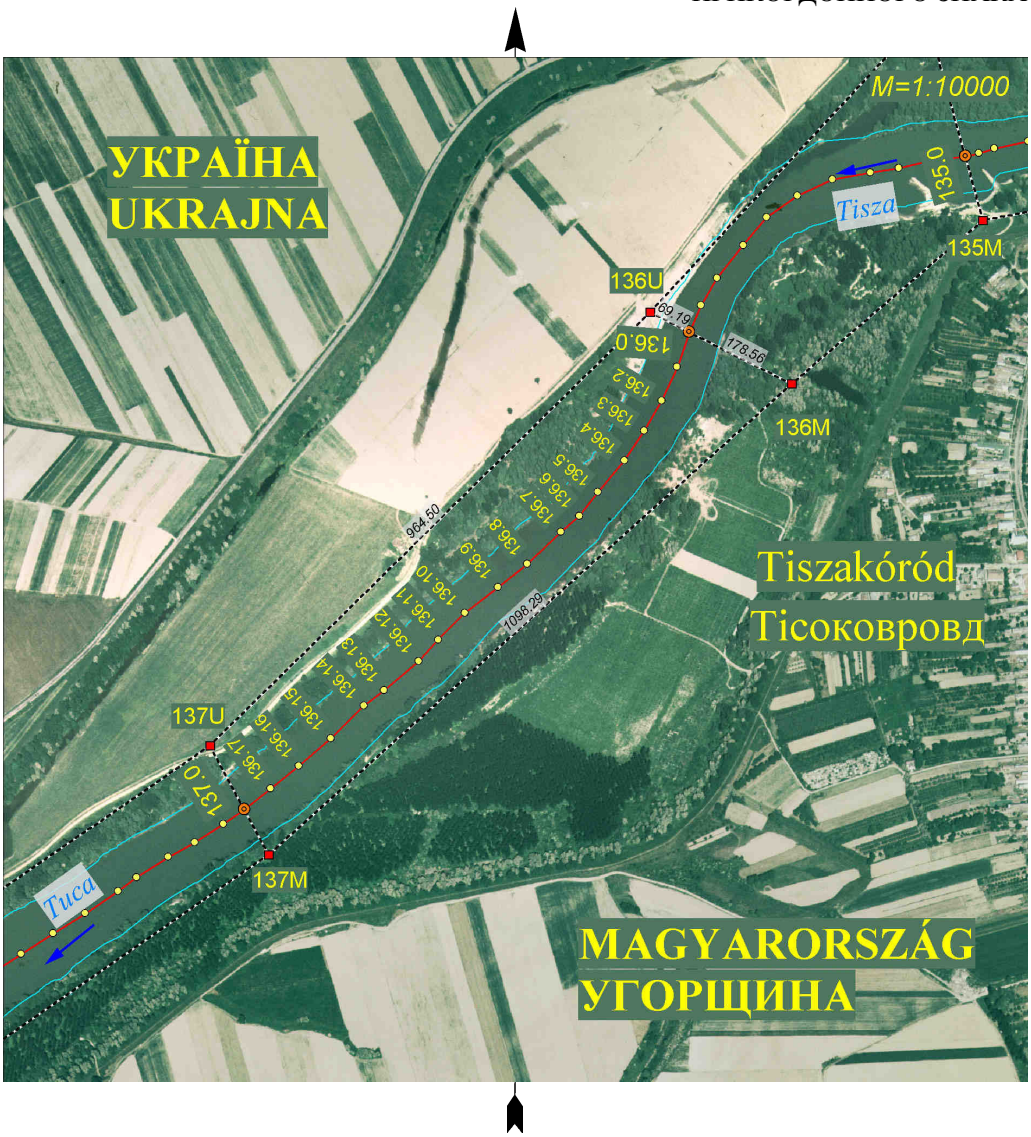

E jegyzőkönyv két példányban, mindkettő magyar és ukrán nyelven készült, mindkét példány egyaránt hiteles.
Budapest, 2003. ……..…… .

Dr. Dián József
ezredes
a Határbizottság
magyar küldöttségének elnöke

Borisz Tregubov
vezérőrnagy
a Határbizottság
ukrán küldöttségének elnöke

Busics Imre
okleveles mérnök
a közös műszaki csoport
magyar vezetője

Olekszandr Juszupov
ezredes
a közös műszaki csoport
ukrán vezetője

Vízi szakasz

JEGYZŐKÖNYV

A 137. SZÁMÚ HATÁRJELRŐL

A Határbizottság megállapította, hogy ezen határjel a Tisza folyó medrének mindkét partján elhelyezkedő egy-egy vasbeton határoszlopból áll, melyek közvetett módon jelölik az államhatár vonalának a két határoszlop egyenese mentén a Tisza folyó medrében lévő töréspontját (137.0 számú határpontot), melynek koordinátái az S-42 rendszerben:

X= 5331241.14 Y= 4626231.25

A Magyar Köztársaság területén álló 137M számú határoszlop a Tisza folyó baloldali, szakadékos partján erdőben található.
A 137M számú határoszlop koordinátái az S-42 rendszerben:

X= 5331169.71 Y= 4626267.56 H= 115.35

Ukrajna területén álló 137U számú határoszlop a Tisza folyó jobboldali szakadékos, fás, bokros partján található.
A 137U számú határoszlop koordinátái az S-42 rendszerben:

X= 5331342.23 Y= 4626179.87 H= 115.45

A határvonal a 137. számú határjeltől a Tisza folyó medrének közepén, általában nyugat-délnyugati irányban halad tovább 11 darab, a terepen jelöletlen határponton keresztül a 138. számú határjelig.

Az adott határszakaszra vonatkozó irányszög és távolság adatok:

Határjeltől/határponttól	*határjelig/határpontig*	*irányszög (° , ')*	*távolság (m)*
137M	137.0	333 3.5	80.13
137M	138M	236 41.9	607.75
137U	137.0	153 3.5	113.40
137U	138U	236 51.2	651.08

A 137-es és a 138-as számú határjelek közötti határvonal hossza : 627.34 méter

A 137. számú határjel elhelyezkedését a terepen a túloldali fotótérkép vázlat tartalmazza.

FOTÓTÉRKÉP VÁZLAT № 137 ФОТОСХЕМА ПРИКОРДОННОГО ЗНАКА



E jegyzőkönyv két példányban, mindkettő magyar és ukrán nyelven készült, mindkét példány egyaránt hiteles.
Budapest, 2003. …….…… .

Dr. Dián József
ezredes
a Határbizottság
magyar küldöttségének elnöke

Borisz Tregubov
vezérőrnagy
a Határbizottság
ukrán küldöttségének elnöke

Busics Imre
okleveles mérnök
a közös műszaki csoport
magyar vezetője

Olekszandr Juszupov
ezredes
a közös műszaki csoport
ukrán vezetője

Vízi szakasz

JEGYZŐKÖNYV

A 138. SZÁMÚ HATÁRJELRŐL

A Határbizottság megállapította, hogy ezen határjel a Tisza folyó medrének mindkét partján elhelyezkedő egy-egy vasbeton határoszlopból áll, melyek közvetett módon jelölik az államhatár vonalának a két határoszlop egyenese mentén a Tisza folyó medrében lévő töréspontját (138.0 számú határpontot), melynek koordinátái az S-42 rendszerben:

X= 5330904.83 Y= 4625702.41

A Magyar Köztársaság területén álló 138M számú határoszlop a Tisza folyó baloldali, szakadékos partján, erdőben található.
A 138M számú határoszlop koordinátái az S-42 rendszerben:

X= 5330836.03 Y= 4625759.61 H= 112.96

Ukrajna területén álló 138U számú határoszlop a Tisza folyó jobboldali szakadékos, erdős, bokros partján található.
A 138U számú határoszlop koordinátái az S-42 rendszerben:

X= 5330986.22 Y= 4625634.74 H= 115.59

A határvonal a 138. számú határjeltől a Tisza folyó medrének közepén, általában délnyugati irányban halad tovább 13 darab, a terepen jelöletlen határponton keresztül a 139. számú határjelig.

Az adott határszakaszra vonatkozó irányszög és távolság adatok:

Határjeltől/határponttól	*határjelig/határpontig*	*irányszög (° , ')*	*távolság (m)*
138M	138.0	320 15.5	89.47
138M	139M	221 45.0	916.80
138U	138.0	140 15.5	105.85
138U	139U	221 24.9	761.22

A 138-as és a 139-es számú határjelek közötti határvonal hossza : 857.45 méter

A 138. számú határjel elhelyezkedését a terepen a túloldali fotótérkép vázlat tartalmazza.

FOTÓTÉRKÉP VÁZLAT № 138 ФОТОСХЕМА ПРИКОРДОННОГО ЗНАКА



E jegyzőkönyv két példányban, mindkettő magyar és ukrán nyelven készült, mindkét példány egyaránt hiteles.
Budapest, 2003. …….…… .

Dr. Dián József
ezredes
a Határbizottság
magyar küldöttségének elnöke

Borisz Tregubov
vezérőrnagy
a Határbizottság
ukrán küldöttségének elnöke

Busics Imre
okleveles mérnök
a közös műszaki csoport
magyar vezetője

Olekszandr Juszupov
ezredes
a közös műszaki csoport
ukrán vezetője

Vízi szakasz

JEGYZŐKÖNYV

A 139. SZÁMÚ HATÁRJELRŐL

A Határbizottság megállapította, hogy ezen határjel a Tisza folyó medrének mindkét partján elhelyezkedő egy-egy vasbeton határoszlopból áll, melyek közvetett módon jelölik az államhatár vonalának a két határoszlop egyenese mentén a Tisza folyó medrében lévő töréspontját (139.0 számú határpontot), melynek koordinátái az S-42 rendszerben:

X= 5330261.03 Y= 4625141.70

A Magyar Köztársaság területén álló 139M számú határoszlop a Tisza folyó baloldali, szakadékos partján, a Túr folyó torkolatánál, diófák között található.
A 139M számú határoszlop koordinátái az S-42 rendszerben:

X= 5330152.05 Y= 4625149.13 H= 115.95

Ukrajna területén álló 139U számú határoszlop a Tisza folyó jobboldali szakadékos, erdős, bokros partján található.
A 139U számú határoszlop koordinátái az S-42 rendszerben:

X= 5330415.35 Y= 4625131.19 H= 115.32

A határvonal a 139. számú határjeltől a Tisza folyó medrének közepén, általában nyugat-délnyugati irányban halad tovább 13 darab, a terepen jelöletlen határponton keresztül a 140. számú határjelig.

Az adott határszakaszra vonatkozó irányszög és távolság adatok:

Határjeltől/határponttól	*határjelig/határpontig*	*irányszög (° , ')*	*távolság (m)*
139M	139.0	356 6.2	109.23
139M	140M	258 29.0	637.99
139U	139.0	176 6.2	154.68
139U	140U	250 53.4	578.41

A 139-es és a 140-es számú határjelek közötti határvonal hossza : 623.94 méter

A 139. számú határjel elhelyezkedését a terepen a túloldali fotótérkép vázlat tartalmazza.

FOTÓTÉRKÉP VÁZLAT № 139 ФОТОСХЕМА ПРИКОРДОННОГО ЗНАКА



E jegyzőkönyv két példányban, mindkettő magyar és ukrán nyelven készült, mindkét példány egyaránt hiteles.
Budapest, 2003. …….…… .

Dr. Dián József
ezredes
a Határbizottság
magyar küldöttségének elnöke

Borisz Tregubov
vezérőrnagy
a Határbizottság
ukrán küldöttségének elnöke

Busics Imre
okleveles mérnök
a közös műszaki csoport
magyar vezetője

Olekszandr Juszupov
ezredes
a közös műszaki csoport
ukrán vezetője

Vízi szakasz

JEGYZŐKÖNYV

A 140. SZÁMÚ HATÁRJELRŐL

A Határbizottság megállapította, hogy ezen határjel a Tisza folyó medrének mindkét partján elhelyezkedő egy-egy vasbeton határoszlopból áll, melyek közvetett módon jelölik az államhatár vonalának a két határoszlop egyenese mentén a Tisza folyó medrében lévő töréspontját (140.0 számú határpontot), melynek koordinátái az S-42 rendszerben:

X= 5330109.65 Y= 4624549.59

A Magyar Köztársaság területén álló 140M számú határoszlop a Tisza folyó baloldali, szakadékos partján, erdős területen található.
A 140M számú határoszlop koordinátái az S-42 rendszerben:

X= 5330024.67 Y= 4624523.99 H= 115.10

Ukrajna területén álló 140U számú határoszlop a Tisza folyó jobboldali szakadékos, erdős, bokros partján található.
A 140U számú határoszlop koordinátái az S-42 rendszerben:

X= 5330225.99 Y= 4624584.65 H= 113.9

A határvonal a 140. számú határjeltől a Tisza folyó medrének közepén, általában nyugati irányban halad tovább 8 darab, a terepen jelöletlen határponton keresztül a 141. számú határjelig.

Az adott határszakaszra vonatkozó irányszög és távolság adatok:

Határjeltől/határponttól	*határjelig/határpontig*	*irányszög (° , ')*	*távolság (m)*
140M	140.0	16 46.2	88.75
140M	141M	281 25.5	414.23
140U	140.0	196 46.2	121.51
140U	141U	289 13.9	340.45

A 140-es és a 141-es számú határjelek közötti határvonal hossza : 397.85 méter

A 140. számú határjel elhelyezkedését a terepen a túloldali fotótérkép vázlat tartalmazza.

FOTÓTÉRKÉP VÁZLAT № 140 ФОТОСХЕМА ПРИКОРДОННОГО ЗНАКА



E jegyzőkönyv két példányban, mindkettő magyar és ukrán nyelven készült, mindkét példány egyaránt hiteles.
Budapest, 2003. …….…… .

Dr. Dián József
ezredes
a Határbizottság
magyar küldöttségének elnöke

Borisz Tregubov
vezérőrnagy
a Határbizottság
ukrán küldöttségének elnöke

Busics Imre
okleveles mérnök
a közös műszaki csoport
magyar vezetője

Olekszandr Juszupov
ezredes
a közös műszaki csoport
ukrán vezetője

Vízi szakasz

JEGYZŐKÖNYV

A 141. SZÁMÚ HATÁRJELRŐL

A Határbizottság megállapította, hogy ezen határjel a Tisza folyó medrének mindkét partján elhelyezkedő egy-egy vasbeton határoszlopból áll, melyek közvetett módon jelölik az államhatár vonalának a két határoszlop egyenese mentén a Tisza folyó medrében lévő töréspontját (141.0 számú határpontot), melynek koordinátái az S-42 rendszerben:

X= 5330171.45 Y= 4624158.60

A Magyar Köztársaság területén álló 141M számú határoszlop a Tisza folyó baloldali, szakadékos partján, nyílt helyen található.
A 141M számú határoszlop koordinátái az S-42 rendszerben:

X= 5330106.72 Y= 4624117.97 H= 114.55

Ukrajna területén álló 141U számú határoszlop a Tisza folyó jobboldali szakadékos, erdős, bokros partján található.
A 141U számú határoszlop koordinátái az S-42 rendszerben:

X= 5330338.13 Y= 4624263.20 H= 112.14

A határvonal a 141. számú határjeltől a Tisza folyó medrének közepén, általában északnyugati irányban halad tovább 7 darab, a terepen jelöletlen határponton keresztül a 142. számú határjelig.

Az adott határszakaszra vonatkozó irányszög és távolság adatok:

Határjeltől/határponttól	*határjelig/határpontig*	*irányszög (° , ')*	*távolság (m)*
141M	141.0	32 6.6	76.42
141M	142M	300 57.8	345.13
141U	141.0	212 6.6	196.78
141U	142U	294 3.2	412.57

A 141-es és a 142-es számú határjelek közötti határvonal hossza : 368.68 méter

A 141. számú határjel elhelyezkedését a terepen a túloldali fotótérkép vázlat tartalmazza.

FOTÓTÉRKÉP VÁZLAT № 141 ФОТОСХЕМА ПРИКОРДОННОГО ЗНАКА



E jegyzőkönyv két példányban, mindkettő magyar és ukrán nyelven készült, mindkét példány egyaránt hiteles.
Budapest, 2003. ……..…… .

Dr. Dián József
ezredes
a Határbizottság
magyar küldöttségének elnöke

Borisz Tregubov
vezérőrnagy
a Határbizottság
ukrán küldöttségének elnöke

Busics Imre
okleveles mérnök
a közös műszaki csoport
magyar vezetője

Olekszandr Juszupov
ezredes
a közös műszaki csoport
ukrán vezetője

Vízi szakasz

JEGYZŐKÖNYV

A 142. SZÁMÚ HATÁRJELRŐL

A Határbizottság megállapította, hogy ezen határjel a Tisza folyó medrének mindkét partján elhelyezkedő egy-egy vasbeton határoszlopból áll, melyek közvetett módon jelölik az államhatár vonalának a két határoszlop egyenese mentén a Tisza folyó medrében lévő töréspontját (142.0 számú határpontot), melynek koordinátái az S-42 rendszerben:

X= 5330359.92 Y= 4623843.97

A Magyar Köztársaság területén álló 142M számú határoszlop a Tisza folyó baloldali, szakadékos partján, erdős részen található.
A 142M számú határoszlop koordinátái az S-42 rendszerben:

X= 5330284.29 Y= 4623822.02 H= 114.57

Ukrajna területén álló 142U számú határoszlop a Tisza folyó jobboldali szakadékos, erdős, bokros partján található.
A 142U számú határoszlop koordinátái az S-42 rendszerben:

X= 5330506.29 Y= 4623886.46 H= 114.40

A határvonal a 142. számú határjeltől a Tisza folyó medrének közepén, általában nyugati irányban halad tovább 16 darab, a terepen jelöletlen határponton keresztül a 143. számú határjelig.

Az adott határszakaszra vonatkozó irányszög és távolság adatok:

Határjeltől/határponttól	*határjelig/határpontig*	*irányszög (° , ')*	*távolság (m)*
142M	142.0	16 11.3	78.75
142M	143M	275 40.6	717.53
142U	142.0	196 11.3	152.41
142U	143U	270 22.7	775.38

A 142-es és a 143-as számú határjelek közötti határvonal hossza : 781.28 méter

A 142. számú határjel elhelyezkedését a terepen a túloldali fotótérkép vázlat tartalmazza.

FOTÓTÉRKÉP VÁZLAT № 142 ФОТОСХЕМА ПРИКОРДОННОГО ЗНАКА



E jegyzőkönyv két példányban, mindkettő magyar és ukrán nyelven készült, mindkét példány egyaránt hiteles.
Budapest, 2003. …….…… .

Dr. Dián József
ezredes
a Határbizottság
magyar küldöttségének elnöke

Borisz Tregubov
vezérőrnagy
a Határbizottság
ukrán küldöttségének elnöke

Busics Imre
okleveles mérnök
a közös műszaki csoport
magyar vezetője

Olekszandr Juszupov
ezredes
a közös műszaki csoport
ukrán vezetője

Vízi szakasz

JEGYZŐKÖNYV

A 143. SZÁMÚ HATÁRJELRŐL

A Határbizottság megállapította, hogy ezen határjel a Tisza folyó medrének mindkét partján elhelyezkedő egy-egy vasbeton határoszlopból áll, melyek közvetett módon jelölik az államhatár vonalának a két határoszlop egyenese mentén a Tisza folyó medrében lévő töréspontját (143.0 számú határpontot), melynek koordinátái az S-42 rendszerben:

X= 5330437.32 Y= 4623109.63

A Magyar Köztársaság területén álló 143M számú határoszlop a Tisza folyó baloldali, szakadékos partján, erdősáv és szántó határán található.
A 143M számú határoszlop koordinátái az S-42 rendszerben:

X= 5330355.26 Y= 4623108.01 H= 113.97

Ukrajna területén álló 143U számú határoszlop a Tisza folyó jobboldali szakadékos, erdős, bokros partján található.
A 143U számú határoszlop koordinátái az S-42 rendszerben:

X= 5330511.42 Y= 4623111.10 H= 114.04

A határvonal a 143. számú határjeltől a Tisza folyó medrének közepén, általában nyugati irányban halad tovább 12 darab, a terepen jelöletlen határponton keresztül a 144. számú határjelig.

Az adott határszakaszra vonatkozó irányszög és távolság adatok:

Határjeltől/határponttól	*határjelig/határpontig*	*irányszög (° , ')*	*távolság (m)*
143M	143.0	1 8.2	82.08
143M	144M	272 17.4	638.08
143U	143.0	181 8.2	74.11
143U	144U	278 36.9	656.37

A 143-as és a 144-es számú határjelek közötti határvonal hossza : 649.89 méter

A 143. számú határjel elhelyezkedését a terepen a túloldali fotótérkép vázlat tartalmazza.

FOTÓTÉRKÉP VÁZLAT № 143 ФОТОСХЕМА ПРИКОРДОННОГО ЗНАКА



E jegyzőkönyv két példányban, mindkettő magyar és ukrán nyelven készült, mindkét példány egyaránt hiteles.
Budapest, 2003. …….…… .

Dr. Dián József
ezredes
a Határbizottság
magyar küldöttségének elnöke

Borisz Tregubov
vezérőrnagy
a Határbizottság
ukrán küldöttségének elnöke

Busics Imre
okleveles mérnök
a közös műszaki csoport
magyar vezetője

Olekszandr Juszupov
ezredes
a közös műszaki csoport
ukrán vezetője

Vízi szakasz

JEGYZŐKÖNYV

A 144. SZÁMÚ HATÁRJELRŐL

A Határbizottság megállapította, hogy ezen határjel a Tisza folyó medrének mindkét partján el*h*elyezkedő egy-egy vasbeton határoszlopból áll, melyek közvetett módon jelölik az államhatár vonalának a két határoszlop egyenese mentén a Tisza folyó medrében lévő töréspontját (144.0 számú *h*atárpontot), melynek koordinátái az **S**-42 rendszerben:

X= 5330508.20 Y= 4622465.82

A Magyar Köztársaság területén álló 144M számú határoszlop a Tisza folyó baloldali, szakadékos partján, erdős részen talál*ható*.
A 144M számú határoszlop koordinátái az S-42 rendszerben:

X= 5330380.76 Y= 4622470.44 H= 113.87

Ukrajna területén álló 144U számú határoszlop a Tisza folyó jobboldali szakadékos, erdős, bokros partján talál*h*ató.
A 144U számú határoszlop koordinátái az S-42 rendszerben:

X= 5330609.74 Y= 4622462.14 H= 113.02

A *h*atárvonal a 144. számú *h*atárjeltől a **T**isza folyó medrének közepén, általában nyugati irányban halad tovább 10 darab, a terepen jelöletlen határponton keresztül a 145. számú határjelig.

Az adott határszakaszra vonatkozó irányszög és távolság adatok:

Határjeltől/határponttól	*határjelig/határpontig*	*irányszög (° , ')*	*távolság (m)*
144M	144.0	357 55.5	127.52
144M	145M	275 56.7	569.40
144U	144.0	177 55.5	101.61
144U	145U	271 46.1	543.64

A 144-es és a 145-ös számú határjelek közötti határvonal hossza : 559.96 méter

A 144. számú határjel elhelyezkedését a terepen a túloldali fotótérkép vázlat tartalmazza.

FOTÓTÉRKÉP VÁZLAT № 144 ФОТОСХЕМА ПРИКОРДОННОГО ЗНАКА



E jegyzőkönyv két példányban, mindkettő magyar és ukrán nyelven készült, mindkét példány egyaránt hiteles.
Budapest, 2003. …….…… .

Dr. Dián József
ezredes
a Határbizottság
magyar küldöttségének elnöke

Borisz Tregubov
vezérőrnagy
a Határbizottság
ukrán küldöttségének elnöke

Busics Imre
okleveles mérnök
a közös műszaki csoport
magyar vezetője

Olekszandr Juszupov
ezredes
a közös műszaki csoport
ukrán vezetője

Vízi szakasz

JEGYZŐKÖNYV

A 145. SZÁMÚ HATÁRJELRŐL

A Határbizottság megállapította, hogy ezen határjel a Tisza folyó medrének mindkét partján elhelyezkedő egy-egy vasbeton határoszlopból áll, melyek közvetett módon jelölik az államhatár vonalának a két határoszlop egyenese mentén a Tisza folyó medrében lévő töréspontját (145.0 számú határpontot), melynek koordinátái az S-42 rendszerben:

X= 5330518.40 Y= 4621910.27

A Magyar Köztársaság területén álló 145M számú határoszlop a Tisza folyó baloldali, szakadékos partján, erdőben található.
A 145M számú határoszlop koordinátái az S-42 rendszerben:

X= 5330439.73 Y= 4621904.10 H= 113.53

Ukrajna területén álló 145U számú határoszlop a Tisza folyó jobboldali szakadékos, bokros partján található.
A 145U számú határoszlop koordinátái az S-42 rendszerben:

X= 5330626.51 Y= 4621918.76 H= 113.05

A határvonal a 145. számú határjeltől a Tisza folyó medrének közepén, általában északnyugati irányban halad tovább 17 darab, a terepen jelöletlen határponton keresztül a 146. számú határjelig.

Az adott határszakaszra vonatkozó irányszög és távolság adatok:

Határjeltől/határponttól	*határjelig/határpontig*	*irányszög (° , ')*	*távolság (m)*
145M	145.0	4 29.4	78.91
145M	146M	312 33.0	1032.27
145U	145.0	184 29.4	108.44
145U	146U	318 55.7	962.00

A 145-ös és a 146-os számú határjelek közötti határvonal hossza : 1013.07 méter

A 145. számú határjel elhelyezkedését a terepen a túloldali fotótérkép vázlat tartalmazza.

FOTÓTÉRKÉP VÁZLAT № 145 ФОТОСХЕМА ПРИКОРДОННОГО ЗНАКА



E jegyzőkönyv két példányban, mindkettő magyar és ukrán nyelven készült, mindkét példány egyaránt hiteles.
Budapest, 2003. ……..…… .

Dr. Dián József
ezredes
a Határbizottság
magyar küldöttségének elnöke

Borisz Tregubov
vezérőrnagy
a Határbizottság
ukrán küldöttségének elnöke

Busics Imre
okleveles mérnök
a közös műszaki csoport
magyar vezetője

Olekszandr Juszupov
ezredes
a közös műszaki csoport
ukrán vezetője

Vízi szakasz

JEGYZŐKÖNYV

A 146. SZÁMÚ HATÁRJELRŐL

A Határbizottság megállapította, hogy ezen határjel a Tisza folyó medrének mindkét partján elhelyezkedő egy-egy vasbeton határoszlopból áll, melyek közvetett módon jelölik az államhatár vonalának a két határoszlop egyenese mentén a Tisza folyó medrében lévő töréspontját (146.0 számú határpontot), melynek koordinátái az S-42 rendszerben:

X= 5331221.71 Y= 4621199.77

A Magyar Köztársaság területén álló 146M számú határoszlop a Tisza folyó baloldali, szakadékos partján, erdőben található.
A 146M számú határoszlop koordinátái az S-42 rendszerben:

X= 5331137.78 Y= 4621143.64 H= 113.69

Ukrajna területén álló 146U számú határoszlop a Tisza folyó jobboldali szakadékos, bokros partján található.
A 146U számú határoszlop koordinátái az S-42 rendszerben:

X= 5331351.76 Y= 4621286.73 H= 111.55

A határvonal a 146. számú határjeltől a Tisza folyó medrének közepén, általában északnyugati irányban halad tovább 4 darab, a terepen jelöletlen határponton keresztül a 147. számú határjelig.

Az adott határszakaszra vonatkozó irányszög és távolság adatok:

Határjeltől/határponttól	*határjelig/határpontig*	*irányszög (° , ')*	*távolság (m)*
146M	146.0	33 46.2	100.97
146M	147M	305 5.5	208.39
146U	146.0	213 46.2	156.45
146U	147U	299 32.8	280.39

A 146-os és a 147-es számú határjelek közötti határvonal hossza : 250.74 méter

A 146. számú határjel elhelyezkedését a terepen a túloldali fotótérkép vázlat tartalmazza.

FOTÓTÉRKÉP VÁZLAT № 146 ФОТОСХЕМА ПРИКОРДОННОГО ЗНАКА



E jegyzőkönyv két példányban, mindkettő magyar és ukrán nyelven készült, mindkét példány egyaránt hiteles.
Budapest, 2003. ……..…… .

Dr. Dián József
ezredes
a Határbizottság
magyar küldöttségének elnöke

Borisz Tregubov
vezérőrnagy
a Határbizottság
ukrán küldöttségének elnöke

Busics Imre
okleveles mérnök
a közös műszaki csoport
magyar vezetője

Olekszandr Juszupov
ezredes
a közös műszaki csoport
ukrán vezetője

Vízi szakasz

JEGYZŐKÖNYV

A 147. SZÁMÚ HATÁRJELRŐL

A Határbizottság megállapította, hogy ezen határjel a Tisza folyó medrének mindkét partján elhelyezkedő egy-egy vasbeton határoszlopból áll, melyek közvetett módon jelölik az államhatár vonalának a két határoszlop egyenese mentén a Tisza folyó medrében lévő töréspontját (147.0 számú határpontot), melynek koordinátái az S-42 rendszerben:

X= 5331381.43 Y= 4621010.25

A Magyar Köztársaság területén álló 147M számú határoszlop a Tisza folyó baloldali, szakadékos partján, erdőben található.
A 147M számú határoszlop koordinátái az S-42 rendszerben:

X= 5331257.58 Y= 4620973.13 H= 113.13

Ukrajna területén álló 147U számú határoszlop a Tisza folyó jobboldali szakadékos, bokros partján található.
A 147U számú határoszlop koordinátái az S-42 rendszerben:

X= 5331490.03 Y= 4621042.80 H= 113.92

A határvonal a 147. számú határjeltől a Tisza folyó medrének közepén, általában nyugati irányban halad, 5 darab, a terepen jelöletlen határponton keresztül a 148.0 számú jelöletlen határpontig. E határpontnál a határvonal északi irányba fordul és egyenes vonalban halad a 148. számú határjel középponti kövéig.

Az adott határszakaszra vonatkozó irányszög és távolság adatok:

Határjeltől/határponttól	*határjelig/határpontig*	*irányszög (°, ’)*	*távolság (m)*
147M	147.0	16 41.1	129.29
147M	148Mio	246 7.9	250.15
147U	147.0	196 41.1	113.37
147U	148	264 22.0	282.67

A 147-es és a 148-as számú határjel középponti köve közötti határvonal hossza : 386.00 méter

A 147. számú határjel elhelyezkedését a terepen a túloldali fotótérkép vázlat tartalmazza.

FOTÓTÉRKÉP VÁZLAT № 147 ФОТОСХЕМА ПРИКОРДОННОГО ЗНАКА



E jegyzőkönyv két példányban, mindkettő magyar és ukrán nyelven készült, mindkét példány egyaránt hiteles.
Budapest, 2003. ……..…… .

Dr. Dián József
ezredes
a Határbizottság
magyar küldöttségének elnöke

Borisz Tregubov
vezérőrnagy
a Határbizottság
ukrán küldöttségének elnöke

Busics Imre
okleveles mérnök
a közös műszaki csoport
magyar vezetője

Olekszandr Juszupov
ezredes
a közös műszaki csoport
ukrán vezetője

Átmeneti szakasz

JEGYZŐKÖNYV

A 148. SZÁMÚ HATÁRJELRŐL

A Határbizottság megállapította, hogy ezen határjel a határvonal töréspontján álló középponti gránitoszlopból valamint a határvonaltól 2,5 – 2,5 méterre elhelyezett egy-egy vasbeton határoszlopból, valamint egy darab magyar irányoszlopból áll.

A határvonalnak a vízi szakaszról szárazföldi szakaszra való fordulópontja a 148.0 határpont, amely a 148Mio irányoszlop és a 148. számú határjel középponti kövének egyenesében helyezkedik el és közvetett módon jelöli a határvonal töréspontját.
A 148.0 számú jelöletlen határpont koordinátái az S-42 rendszerben:

X= 5331342.92 Y= 4620754.82

148 számú határjel középponti köve a Tisza folyó jobb, szakadékos partján, erdős területen, árokban helyezkedik.
A 148 számú határjel középponti kövének koordinátái az S-42 rendszerben:

X= 5331462.28 Y= 4620761.50 H= 113.95

A Magyar Köztársaság területén álló 148Mio irányoszlop a Tisza folyó medrének bal, lankás partján, erdő szélén helyezkedik el.
A 148Mio számú irányoszlop koordinátái az S-42 rendszerben:

X= 5331156.36 Y= 4620744.37 H= 112.80

A határvonal a 148 számú határjel középponti kövétől északi irányban, egyenes vonalban, kezdetben árokban, majd a Tisza folyó töltését keresztezve, halad a 149. számú határjelig.

Az adott határszakaszra vonatkozó irányszög és távolság adatok:

Határjeltől/határponttól	*határjelig/határpontig*	*irányszög (° , ')*	*távolság (m)*
148	148.0	183 12.2	119.55
148Mio	148.0	3 12.2	186.85
148	149	358 32.9	140.50

A 148 számú határjel középponti köve és 149 számú határjel közötti határvonal hossza : 140.50 méter

A 148. számú határjel elhelyezkedését a terepen a túloldali fotótérkép vázlat tartalmazza.

FOTÓTÉRKÉP VÁZLAT № 148 ФОТОСХЕМА ПРИКОРДОННОГО ЗНАКА



E jegyzőkönyv két példányban, mindkettő magyar és ukrán nyelven készült, mindkét példány egyaránt hiteles.
Budapest, 2003. …….…… .

Dr. Dián József
ezredes
a Határbizottság
magyar küldöttségének elnöke

Borisz Tregubov
vezérőrnagy
a Határbizottság
ukrán küldöttségének elnöke

Busics Imre
okleveles mérnök
a közös műszaki csoport
magyar vezetője

Olekszandr Juszupov
ezredes
a közös műszaki csoport
ukrán vezetője

Szárazföldi szakasz

JEGYZŐKÖNYV

A 149. SZÁMÚ HATÁRJELRŐL

A Határbizottság megállapította, hogy ezen határjel a határvonal töréspontján álló középponti kőből valamint a határvonaltól 2,5 – 2,5 méterre elhelyezett egy-egy vasbeton határoszlopból áll.
A 149. számú határjel a Tisza folyó töltésének északi lábánál helyezkedik el.

A 149. számú határjel középpontjának koordinátái az S-42 rendszerben:

X= 331602.73 Y= 620757.94 H= 116.04

A határvonal a 149. számú határjeltől a Tisza töltésével párhuzamosan, nyugat-délnyugati irányban, tört vonalban, 2 darab kiegészítő határjelen keresztül halad a 150. számú határjelig.

Az adott határszakaszra vonatkozó irányszög és távolság adatok:

Határjeltől/határponttól	*határjelig/határpontig*	*irányszög (° , ')*	*távolság (m)*
149	149.1	258 58.1	72.43
149.1	149.2	253 27.4	47.69
149.2	150	251 1.2	32.22

A 149-es és a 150-es számú határjelek közötti határvonal hossza: 152.34 m

A 149. számú határjel elhelyezkedését a terepen a túloldali fotótérkép vázlat tartalmazza.

FOTÓTÉRKÉP VÁZLAT № 149 ФОТОСХЕМА ПРИКОРДОННОГО ЗНАКА



E jegyzőkönyv két példányban, mindkettő magyar és ukrán nyelven készült, mindkét példány egyaránt hiteles.
Budapest, 2003. …….…… .

Dr. Dián József
ezredes
a Határbizottság
magyar küldöttségének elnöke

Borisz Tregubov
vezérőrnagy
a Határbizottság
ukrán küldöttségének elnöke

Busics Imre
okleveles mérnök
a közös műszaki csoport
magyar vezetője

Olekszandr Juszupov
ezredes
a közös műszaki csoport
ukrán vezetője

Szárazföldi szakasz

JEGYZŐKÖNYV

A 150. SZÁMÚ HATÁRJELRŐL

A Határbizottság megállapította, hogy ezen határjel a határvonal töréspontján álló középponti kőből valamint a határvonaltól 2,5 – 2,5 méterre elhelyezett egy-egy vasbeton határoszlopból áll.
A 150. számú határjel a Tisza folyó töltésének északi lábánál helyezkedik el.

A 150. számú határjel középpontjának koordinátái az S-42 rendszerben:

X= 5331564.81 Y= 4620610.66 H= 113.45

A határvonal a 150. számú határjeltől a Tisza töltésével párhuzamosan, nyugat-délnyugati irányban, tört vonalban, 2 darab kiegészítő határjelen keresztül halad a 151. számú határjelig.

Az adott határszakaszra vonatkozó irányszög és távolság adatok:

Határjeltől/határponttól	*határjelig/határpontig*	*irányszög (° , ')*	*távolság (m)*
150	150.1	248 47.2	44.69
150.1	150.2	244 7.0	83.04
150.2	151	240 22.2	47.33

A 150-es és a 151-es számú határjelek közötti határvonal hossza : 175.06 méter

A 150. számú határjel elhelyezkedését a terepen a túloldali fotótérkép vázlat tartalmazza.

FOTÓTÉRKÉP VÁZLAT № 150 ФОТОСХЕМА ПРИКОРДОННОГО ЗНАКА



E jegyzőkönyv két példányban, mindkettő magyar és ukrán nyelven készült, mindkét példány egyaránt hiteles.
Budapest, 2003. ……..…… .

Dr. Dián József
ezredes
a Határbizottság
magyar küldöttségének elnöke

Borisz Tregubov
vezérőrnagy
a Határbizottság
ukrán küldöttségének elnöke

Busics Imre
okleveles mérnök
a közös műszaki csoport
magyar vezetője

Olekszandr Juszupov
ezredes
a közös műszaki csoport
ukrán vezetője

Szárazföldi szakasz

JEGYZŐKÖNYV

A 151. SZÁMÚ HATÁRJELRŐL

A Határbizottság megállapította, hogy ezen határjel a határvonal töréspontján álló középponti kőből valamint a határvonaltól 2,5 – 2,5 méterre elhelyezett egy-egy vasbeton határoszlopból áll.
A 151. számú határjel a Tisza folyó töltésének északi lábánál helyezkedik el.

A 151. számú határjel középpontjának koordinátái az S-42 rendszerben:

X= 5331488.99 Y= 4620453.15 H= 115.02

A határvonal a 151. számú határjeltől a Tisza töltésével párhuzamosan, délnyugati irányban, mezőn, tört vonalban, 2 darab kiegészítő határjelen keresztül halad a 152. számú határjelig.

Az adott határszakaszra vonatkozó irányszög és távolság adatok:

Határjeltől/határponttól	*határjelig/határpontig*	*irányszög (° , ')*	*távolság (m)*
151	151.1	233 47.7	34.32
151.1	151.2	231 19.9	93.68
151.2	152	228 23.6	54.12

A 151-es és a 152-es számú határjelek közötti határvonal hossza : 182.12 méter

A 151. számú határjel elhelyezkedését a terepen a túloldali fotótérkép vázlat tartalmazza.

FOTÓTÉRKÉP VÁZLAT № 151 ФОТОСХЕМА ПРИКОРДОННОГО ЗНАКА



E jegyzőkönyv két példányban, mindkettő magyar és ukrán nyelven készült, mindkét példány egyaránt hiteles.
Budapest, 2003. …….…… .

Dr. Dián József
ezredes
a Határbizottság
magyar küldöttségének elnöke

Borisz Tregubov
vezérőrnagy
a Határbizottság
ukrán küldöttségének elnöke

Busics Imre
okleveles mérnök
a közös műszaki csoport
magyar vezetője

Olekszandr Juszupov
ezredes
a közös műszaki csoport
ukrán vezetője

Szárazföldi szakasz

JEGYZŐKÖNYV

A 152. SZÁMÚ HATÁRJELRŐL

A Határbizottság megállapította, hogy ezen határjel a határvonal töréspontján álló középponti kőből valamint a határvonaltól 2,5 – 2,5 méterre elhelyezett egy-egy vasbeton határoszlopból áll.
A 152. számú határjel a Tisza folyó töltésének északi lábánál helyezkedik el.

A 152. számú határjel középpontjának koordinátái az S-42 rendszerben:

X= 5331374.25 Y= 4620311.85 H= 113.81

A határvonal a 152. számú határjeltől a Tisza töltésével párhuzamosan, általában nyugati irányban, mezőn, tört vonalban, 2 darab kiegészítő határjelen keresztül halad a 153. számú határjelig.

Az adott határszakaszra vonatkozó irányszög és távolság adatok:

Határjeltől/határponttól	*határjelig/határpontig*	*irányszög (° , ')*	*távolság (m)*
152	152.1	260 2.3	117.23
152.1	152.2	262 39.8	79.09
152.2	153	268 46.8	46.52

A 152-es és a 153-as számú határjelek közötti határvonal hossza : 242.84 méter

A 152. számú határjel elhelyezkedését a terepen a túloldali fotótérkép vázlat tartalmazza.

FOTÓTÉRKÉP VÁZLAT № 152 ФОТОСХЕМА ПРИКОРДОННОГО ЗНАКА



E jegyzőkönyv két példányban, mindkettő magyar és ukrán nyelven készült, mindkét példány egyaránt hiteles.
Budapest, 2003. ……..…… .

Dr. Dián József
ezredes
a Határbizottság
magyar küldöttségének elnöke

Borisz Tregubov
vezérőrnagy
a Határbizottság
ukrán küldöttségének elnöke

Busics Imre
okleveles mérnök
a közös műszaki csoport
magyar vezetője

Olekszandr Juszupov
ezredes
a közös műszaki csoport
ukrán vezetője

Szárazföldi szakasz

JEGYZŐKÖNYV

A 153. SZÁMÚ HATÁRJELRŐL

A Határbizottság megállapította, hogy ezen határjel a határvonal töréspontján álló középponti kőből valamint a határvonaltól 2,5 – 2,5 méterre elhelyezett egy-egy vasbeton határoszlopból áll.
A 153. számú határjel a Tisza folyó töltésének északi lábánál helyezkedik el.

A 153. számú határjel középpontjának koordinátái az S-42 rendszerben:

X= 5331342.88 Y= 4620071.44 H= 115.28

A határvonal a 153. számú határjeltől a Tisza töltésével párhuzamosan, nyugati irányban, mezőn, tört vonalban, 6 darab kiegészítő határjelen keresztül halad a 154. számú határjelig.

Az adott határszakaszra vonatkozó irányszög és távolság adatok:

Határjeltől/határponttól	*határjelig/határpontig*	*irányszög (° , ')*	*távolság (m)*
153	153.1	266 49.5	62.46
153.1	153.2	273 49.2	27.92
153.2	153.3	273 34.2	39.03
153.3	153.4	277 5.3	61.35
153.4	153.5	276 7.4	113.35
153.5	153.6	270 41.9	43.47
153.6	154	270 28.9	36.84

A 153-as és a 154-es számú határjelek közötti határvonal hossza : 384.42 méter

A 153. számú határjel elhelyezkedését a terepen a túloldali fotótérkép vázlat tartalmazza.

FOTÓTÉRKÉP VÁZLAT № 153 ФОТОСХЕМА ПРИКОРДОННОГО ЗНАКА



E jegyzőkönyv két példányban, mindkettő magyar és ukrán nyelven készült, mindkét példány egyaránt hiteles.
Budapest, 2003. …….…… .

Dr. Dián József
ezredes
a Határbizottság
magyar küldöttségének elnöke

Borisz Tregubov
vezérőrnagy
a Határbizottság
ukrán küldöttségének elnöke

Busics Imre
okleveles mérnök
a közös műszaki csoport
magyar vezetője

Olekszandr Juszupov
ezredes
a közös műszaki csoport
ukrán vezetője

Szárazföldi szakasz

JEGYZŐKÖNYV

A 154. SZÁMÚ HATÁRJELRŐL

A Határbizottság megállapította, hogy ezen határjel a határvonal töréspontján álló középponti kőből valamint a határvonaltól 2,5 – 2,5 méterre elhelyezett egy-egy vasbeton határoszlopból áll.
A 154. számú határjel a Tisza folyó töltésének északi lábánál helyezkedik el.

A 154. számú határjel középpontjának koordinátái az S-42 rendszerben:

X= 5331364.21 Y= 4619688.38 H= 113.81

A határvonal a 154. számú határjeltől egyenes vonalban, nyugat-északnyugati irányban halad, 1 darab kiegészítő határjelen keresztül a 155. számú határjelig.

Az adott határszakaszra vonatkozó irányszög és távolság adatok:

Határjeltől/határponttól	*határjelig/határpontig*	*irányszög (° , ')*	*távolság (m)*
154	154.1	281 35.7	139.85
154.1	155	281 35.7	139.83

A 154-es és a 155-ös számú határjelek közötti határvonal hossza : 279.68 méter

A 154. számú határjel elhelyezkedését a terepen a túloldali fotótérkép vázlat tartalmazza.

FOTÓTÉRKÉP VÁZLAT № 154 ФОТОСХЕМА ПРИКОРДОННОГО ЗНАКА



E jegyzőkönyv két példányban, mindkettő magyar és ukrán nyelven készült, mindkét példány egyaránt hiteles.
Budapest, 2003. …….…… .

Dr. Dián József
ezredes
a Határbizottság
magyar küldöttségének elnöke

Borisz Tregubov
vezérőrnagy
a Határbizottság
ukrán küldöttségének elnöke

Busics Imre
okleveles mérnök
a közös műszaki csoport
magyar vezetője

Olekszandr Juszupov
ezredes
a közös műszaki csoport
ukrán vezetője

Szárazföldi szakasz

JEGYZŐKÖNYV

A 155. SZÁMÚ HATÁRJELRŐL

A Határbizottság megállapította, hogy ezen határjel a határvonal töréspontján álló középponti kőből valamint a határvonaltól 2,5 – 2,5 méterre elhelyezett egy-egy vasbeton határoszlopból áll.
A 155. számú határjel a Tisza folyó töltésének északi lábánál helyezkedik el.

A 155. számú határjel középpontjának koordinátái az S-42 rendszerben:

X= 5331420.41 Y= 4619414.40 H= 114.42

A határvonal a 155. számú határjeltől a Tisza töltésével párhuzamosan, északnyugati irányban, mezőn, tört vonalban, 5 darab kiegészítő határjelen keresztül halad a 156. számú határjelig.

Az adott határszakaszra vonatkozó irányszög és távolság adatok:

Határjeltől/határponttól	*határjelig/határpontig*	*irányszög (° , ')*	*távolság (m)*
155	155.1	299 53.6	29.82
155.1	155.2	309 8.1	36.12
155.2	155.3	316 36.5	19.14
155.3	155.4	318 36.3	30.25
155.4	155.5	321 29.2	45.19
155.5	156	323 7.4	68.61

A 155-ös és a 156-os számú határjelek közötti határvonal hossza : 229.13 méter

A 155. számú határjel elhelyezkedését a terepen a túloldali fotótérkép vázlat tartalmazza.

FOTÓTÉRKÉP VÁZLAT № 155 ФОТОСХЕМА ПРИКОРДОННОГО ЗНАКА



E jegyzőkönyv két példányban, mindkettő magyar és ukrán nyelven készült, mindkét példány egyaránt hiteles.
Budapest, 2003. …….…… .

Dr. Dián József
ezredes
a Határbizottság
magyar küldöttségének elnöke

Borisz Tregubov
vezérőrnagy
a Határbizottság
ukrán küldöttségének elnöke

Busics Imre
okleveles mérnök
a közös műszaki csoport
magyar vezetője

Olekszandr Juszupov
ezredes
a közös műszaki csoport
ukrán vezetője

Szárazföldi szakasz

JEGYZŐKÖNYV

A 156. SZÁMÚ HATÁRJELRŐL

A Határbizottság megállapította, hogy ezen határjel a határvonal töréspontján álló középponti kőből valamint a határvonaltól 2,5 – 2,5 méterre elhelyezett egy-egy vasbeton határoszlopból áll.
A 156. számú határjel a Tisza folyó töltésének északi lábától, északkeleti irányban 6,5 m-re helyezkedik el.

A 156. számú határjel középpontjának koordinátái az S-42 rendszerben:

X= 5331584.91 Y= 4619258.07 H= 112.89

A határvonal a 156. számú határjeltől a Tisza töltésével párhuzamosan, északnyugati irányban, mezőn, tört vonalban, 2 darab kiegészítő határjelen keresztül halad a 157. számú határjelig.

Az adott határszakaszra vonatkozó irányszög és távolság adatok:

Határjeltől/határponttól	*határjelig/határpontig*	*irányszög (° , ')*	*távolság (m)*
156	156.1	320 14.9	55.73
156.1	156.2	312 25.9	67.23
156.2	157	304 15.8	71.97

A 156-os és a 157-es számú határjelek közötti határvonal hossza : 194.93 méter

A 156. számú határjel elhelyezkedését a terepen a túloldali fotótérkép vázlat tartalmazza.

FOTÓTÉRKÉP VÁZLAT № 156 ФОТОСХЕМА ПРИКОРДОННОГО ЗНАКА



E jegyzőkönyv két példányban, mindkettő magyar és ukrán nyelven készült, mindkét példány egyaránt hiteles.
Budapest, 2003. …….…… .

Dr. Dián József
ezredes
a Határbizottság
magyar küldöttségének elnöke

Borisz Tregubov
vezérőrnagy
a Határbizottság
ukrán küldöttségének elnöke

Busics Imre
okleveles mérnök
a közös műszaki csoport
magyar vezetője

Olekszandr Juszupov
ezredes
a közös műszaki csoport
ukrán vezetője

Szárazföldi szakasz

JEGYZŐKÖNYV

A 157. SZÁMÚ HATÁRJELRŐL

A Határbizottság megállapította, hogy ezen határjel a határvonal töréspontján álló középponti kőből valamint a határvonaltól 2,5 – 2,5 méterre elhelyezett egy-egy vasbeton határoszlopból áll.
A 157. számú határjel a Tisza folyó töltésének északi lábától északkeleti irányban 10 m-re helyezkedik el.

A 157. számú határjel középpontjának koordinátái az S-42 rendszerben:

X= 5331713.64 Y= 4619113.33 H= 114.10

A határvonal a 157. számú határjeltől a Tisza töltésével párhuzamosan, nyugat-északnyugati irányban, mezőn, tört vonalban, 2 darab kiegészítő határjelen keresztül halad a 158. számú határjelig.

Az adott határszakaszra vonatkozó irányszög és távolság adatok:

Határjeltől/határponttól	*határjelig/határpontig*	*irányszög (° , ')*	*távolság (m)*
157	157.1	295 23.1	71.24
157.1	157.2	287 4.0	52.68
157.2	158	283 20.8	31.84

A 157-es és a 158-as számú határjelek közötti határvonal hossza : 155.76 méter

A 157. számú határjel elhelyezkedését a terepen a túloldali fotótérkép vázlat tartalmazza.

FOTÓTÉRKÉP VÁZLAT № 157 ФОТОСХЕМА ПРИКОРДОННОГО ЗНАКА



E jegyzőkönyv két példányban, mindkettő magyar és ukrán nyelven készült, mindkét példány egyaránt hiteles.
Budapest, 2003. …….…… .

Dr. Dián József
ezredes
a Határbizottság
magyar küldöttségének elnöke

Borisz Tregubov
vezérőrnagy
a Határbizottság
ukrán küldöttségének elnöke

Busics Imre
okleveles mérnök
a közös műszaki csoport
magyar vezetője

Olekszandr Juszupov
ezredes
a közös műszaki csoport
ukrán vezetője

Szárazföldi szakasz

JEGYZŐKÖNYV

A 158. SZÁMÚ HATÁRJELRŐL

A Határbizottság megállapította, hogy ezen határjel a határvonal töréspontján álló középponti kőből valamint a határvonaltól 2,5 – 2,5 méterre elhelyezett egy-egy vasbeton határoszlopból áll.
A 158. számú határjel a Tisza folyó töltésének északi lábától, északi irányban 5 m-re, száraz árok szélén helyezkedik el.

A 158. számú határjel középpontjának koordinátái az S-42 rendszerben:

X= 5331766.99 Y= 4618967.63 H= 113.08

A határvonal a 158. számú határjeltől a Tisza töltésével párhuzamosan, nyugati irányban, mezőn, tört vonalban, 3 darab kiegészítő határjelen keresztül halad a 159. számú határjelig.

Az adott határszakaszra vonatkozó irányszög és távolság adatok:

Határjeltől/határponttól	*határjelig/határpontig*	*irányszög (°, ’)*	*távolság (m)*
158	158.1	283 40.6	37.09
158.1	158.2	278 36.2	60.63
158.2	158.3	274 29.4	38.19
158.3	159	271 0.0	57.29

A 158-as és a 159-es számú határjelek közötti határvonal hossza : 193.20 méter

A 158. számú határjel elhelyezkedését a terepen a túloldali fotótérkép vázlat tartalmazza.

FOTÓTÉRKÉP VÁZLAT № 158 ФОТОСХЕМА ПРИКОРДОННОГО ЗНАКА



E jegyzőkönyv két példányban, mindkettő magyar és ukrán nyelven készült, mindkét példány egyaránt hiteles.
Budapest, 2003. …….…… .

Dr. Dián József
ezredes
a Határbizottság
magyar küldöttségének elnöke

Borisz Tregubov
vezérőrnagy
a Határbizottság
ukrán küldöttségének elnöke

Busics Imre
okleveles mérnök
a közös műszaki csoport
magyar vezetője

Olekszandr Juszupov
ezredes
a közös műszaki csoport
ukrán vezetője

Szárazföldi szakasz

JEGYZŐKÖNYV

A 159. SZÁMÚ HATÁRJELRŐL

A Határbizottság megállapította, hogy ezen határjel a határvonal töréspontján álló középponti kőből valamint a határvonaltól 2,5 – 2,5 méterre elhelyezett egy-egy vasbeton határoszlopból áll.
A 159. számú határjel a Tisza folyó töltésének északi lábától északi irányban 4 m-re, száraz árok szélén helyezkedik el.

A 159. számú határjel középpontjának koordinátái az S-42 rendszerben:

X= 5331788.82 Y= 4618776.29 H= 114.21

A határvonal a 159. számú határjeltől a Tisza töltésével párhuzamosan, nyugat-délnyugati irányban, mezőn, tört vonalban, 3 darab kiegészítő határjelen keresztül halad a 160. számú határjelig.

Az adott határszakaszra vonatkozó irányszög és távolság adatok:

Határjeltől/határponttól	*határjelig/határpontig*	*irányszög (° , ')*	*távolság (m)*
159	159.1	265 33.2	46.82
159.1	159.2	262 55.1	32.61
159.2	159.3	258 28.5	64.82
159.3	160	255 30.0	85.79

A 159-es és a 160-as számú határjelek közötti határvonal hossza : 230.04 méter

A 159. számú határjel elhelyezkedését a terepen a túloldali fotótérkép vázlat tartalmazza.

FOTÓTÉRKÉP VÁZLAT № 159 ФОТОСХЕМА ПРИКОРДОННОГО ЗНАКА



E jegyzőkönyv két példányban, mindkettő magyar és ukrán nyelven készült, mindkét példány egyaránt hiteles.
Budapest, 2003. …….…… .

Dr. Dián József
ezredes
a Határbizottság
magyar küldöttségének elnöke

Borisz Tregubov
vezérőrnagy
a Határbizottság
ukrán küldöttségének elnöke

Busics Imre
okleveles mérnök
a közös műszaki csoport
magyar vezetője

Olekszandr Juszupov
ezredes
a közös műszaki csoport
ukrán vezetője

Szárazföldi szakasz

JEGYZŐKÖNYV

A 160. SZÁMÚ HATÁRJELRŐL

A Határbizottság megállapította, hogy ezen határjel a határvonal töréspontján álló középponti kőből valamint a határvonaltól 2,5 – 2,5 méterre elhelyezett egy-egy vasbeton határoszlopból áll.
A 160. számú határjel a Tisza folyó töltésének északi lábánál, száraz árok déli szélétől 3 m-re helyezkedik el.

A 160. számú határjel középpontjának koordinátái az S-42 rendszerben:

X= 5331746.74 Y= 4618550.68 H= 114.27

A határvonal a 160. számú határjeltől száraz árkot keresztezve, réten át, nyílt terepen, észak-északkeleti irányban, egyenes vonalban halad a 161. számú határjelig.

Az adott határszakaszra vonatkozó irányszög és távolság adatok:

Határjeltől/határponttól	*határjelig/határpontig*	*irányszög (° , ')*	*távolság (m)*
160	161	11 39.2	272.64

A 160-as és a 161-es számú határjelek közötti határvonal hossza : 272.64 méter

A 160. számú határjel elhelyezkedését a terepen a túloldali fotótérkép vázlat tartalmazza.

FOTÓTÉRKÉP VÁZLAT № 160 ФОТОСХЕМА ПРИКОРДОННОГО ЗНАКА



E jegyzőkönyv két példányban, mindkettő magyar és ukrán nyelven készült, mindkét példány egyaránt hiteles.
Budapest, 2003. …….…… .

Dr. Dián József
ezredes
a Határbizottság
magyar küldöttségének elnöke

Borisz Tregubov
vezérőrnagy
a Határbizottság
ukrán küldöttségének elnöke

Busics Imre
okleveles mérnök
a közös műszaki csoport
magyar vezetője

Olekszandr Juszupov
ezredes
a közös műszaki csoport
ukrán vezetője

Szárazföldi szakasz

JEGYZŐKÖNYV

A 161. SZÁMÚ HATÁRJELRŐL

A Határbizottság megállapította, hogy ezen határjel a határvonal töréspontján álló középponti kőből valamint a határvonaltól 2,5 – 2,5 méterre elhelyezett egy-egy vasbeton határoszlopból áll.
A 161. számú határjel mezőn, erdő szélén helyezkedik el.

A 161. számú határjel középpontjának koordinátái az S-42 rendszerben:

X= 5332013.76 Y= 4618605.75 H= 113.68

A határvonal a 161. számú határjeltől bozótos mezőn át, észak-északkeleti irányban, egyenes vonalban halad a 162. számú határjelig.

Az adott határszakaszra vonatkozó irányszög és távolság adatok:

Határjeltől/határponttól	*határjelig/határpontig*	*irányszög (° , ')*	*távolság (m)*
161	162	11 39.9	382.37

A 161-es és a 162-es számú határjelek közötti határvonal hossza : 382.37 méter

A 161. számú határjel elhelyezkedését a terepen a túloldali fotótérkép vázlat tartalmazza.

FOTÓTÉRKÉP VÁZLAT № 161 ФОТОСХЕМА ПРИКОРДОННОГО ЗНАКА



E jegyzőkönyv két példányban, mindkettő magyar és ukrán nyelven készült, mindkét példány egyaránt hiteles.
Budapest, 2003. …….…… .

Dr. Dián József
ezredes
a Határbizottság
magyar küldöttségének elnöke

Borisz Tregubov
vezérőrnagy
a Határbizottság
ukrán küldöttségének elnöke

Busics Imre
okleveles mérnök
a közös műszaki csoport
magyar vezetője

Olekszandr Juszupov
ezredes
a közös műszaki csoport
ukrán vezetője

Szárazföldi szakasz

JEGYZŐKÖNYV

A 162. SZÁMÚ HATÁRJELRŐL

A Határbizottság megállapította, hogy ezen határjel a határvonal töréspontján álló középponti kőből valamint a határvonaltól 2,5 – 2,5 méterre elhelyezett egy-egy vasbeton határoszlopból áll.
A 162. számú határjel mezőn, erdő szélén helyezkedik el.

A 162. számú határjel középpontjának koordinátái az S-42 rendszerben:

X= 5332388.23 Y= 4618683.06 H= 112.02

A határvonal a 162. számú határjeltől bozótos mezőn át, árkot keresztezve, északkeleti irányban, egyenes vonalban halad a 163. számú határjelig.

Az adott határszakaszra vonatkozó irányszög és távolság adatok:

Határjeltől/határponttól	*határjelig/határpontig*	*irányszög (° , ')*	*távolság (m)*
162	163	49 20.9	318.39

A 162-es és a 163-as számú határjelek közötti határvonal hossza : 318.39 méter

A 162. számú határjel elhelyezkedését a terepen a túloldali fotótérkép vázlat tartalmazza.

FOTÓTÉRKÉP VÁZLAT № 162 ФОТОСХЕМА ПРИКОРДОННОГО ЗНАКА



E jegyzőkönyv két példányban, mindkettő magyar és ukrán nyelven készült, mindkét példány egyaránt hiteles.
Budapest, 2003. ……..…… .

Dr. Dián József
ezredes
a Határbizottság
magyar küldöttségének elnöke

Borisz Tregubov
vezérőrnagy
a Határbizottság
ukrán küldöttségének elnöke

Busics Imre
okleveles mérnök
a közös műszaki csoport
magyar vezetője

Olekszandr Juszupov
ezredes
a közös műszaki csoport
ukrán vezetője

Szárazföldi szakasz

JEGYZŐKÖNYV

A 163. SZÁMÚ HATÁRJELRŐL

A Határbizottság megállapította, hogy ezen határjel a határvonal töréspontján álló középponti kőből valamint a határvonaltól 2,5 – 2,5 méterre elhelyezett egy-egy vasbeton határoszlopból áll.
A 163. számú határjel mezőn, erdő szélén helyezkedik el.

A 163. számú határjel középpontjának koordinátái az S-42 rendszerben:

X= 5332595.65 Y= 4618924.62 H= 112.91

A határvonal a 163. számú határjeltől bozótos mezőn át, árkot keresztezve, kelet-északkeleti irányban, egyenes vonalban halad a 164. számú határjelig.

Az adott határszakaszra vonatkozó irányszög és távolság adatok:

Határjeltől/határponttól	*határjelig/határpontig*	*irányszög (° , ')*	*távolság (m)*
163	164	64 50.6	307.24

A 163-as és a 164-es számú határjelek közötti határvonal hossza : 307.24 méter

A 163. számú határjel elhelyezkedését a terepen a túloldali fotótérkép vázlat tartalmazza.

FOTÓTÉRKÉP VÁZLAT № 163 ФОТОСХЕМА ПРИКОРДОННОГО ЗНАКА



E jegyzőkönyv két példányban, mindkettő magyar és ukrán nyelven készült, mindkét példány egyaránt hiteles.
Budapest, 2003. …….…… .

Dr. Dián József
ezredes
a Határbizottság
magyar küldöttségének elnöke

Borisz Tregubov
vezérőrnagy
a Határbizottság
ukrán küldöttségének elnöke

Busics Imre
okleveles mérnök
a közös műszaki csoport
magyar vezetője

Olekszandr Juszupov
ezredes
a közös műszaki csoport
ukrán vezetője

Szárazföldi szakasz

JEGYZŐKÖNYV

A 164. SZÁMÚ HATÁRJELRŐL

A Határbizottság megállapította, hogy ezen határjel a határvonal töréspontján álló középponti kőből valamint a határvonaltól 2,5 – 2,5 méterre elhelyezett egy-egy vasbeton határoszlopból áll.
A 164. számú határjel mezőn, erdő szélén helyezkedik el.

A 164. számú határjel középpontjának koordinátái az S-42 rendszerben:

X= 5332726.26 Y= 4619202.72 H= 111.50

A határvonal a 164. számú határjeltől bozótos mezőn át, északnyugati irányba fordul, és egyenes vonalban halad a 165. számú határjelig.

Az adott határszakaszra vonatkozó irányszög és távolság adatok:

Határjeltől/határponttól	*határjelig/határpontig*	*irányszög (° , ')*	*távolság (m)*
164	165	323 55.3	455.72

A 164-es és a 165-ös számú határjelek közötti határvonal hossza : 455.72 méter

A 164. számú határjel elhelyezkedését a terepen a túloldali fotótérkép vázlat tartalmazza.

FOTÓTÉRKÉP VÁZLAT № 164 ФОТОСХЕМА ПРИКОРДОННОГО ЗНАКА

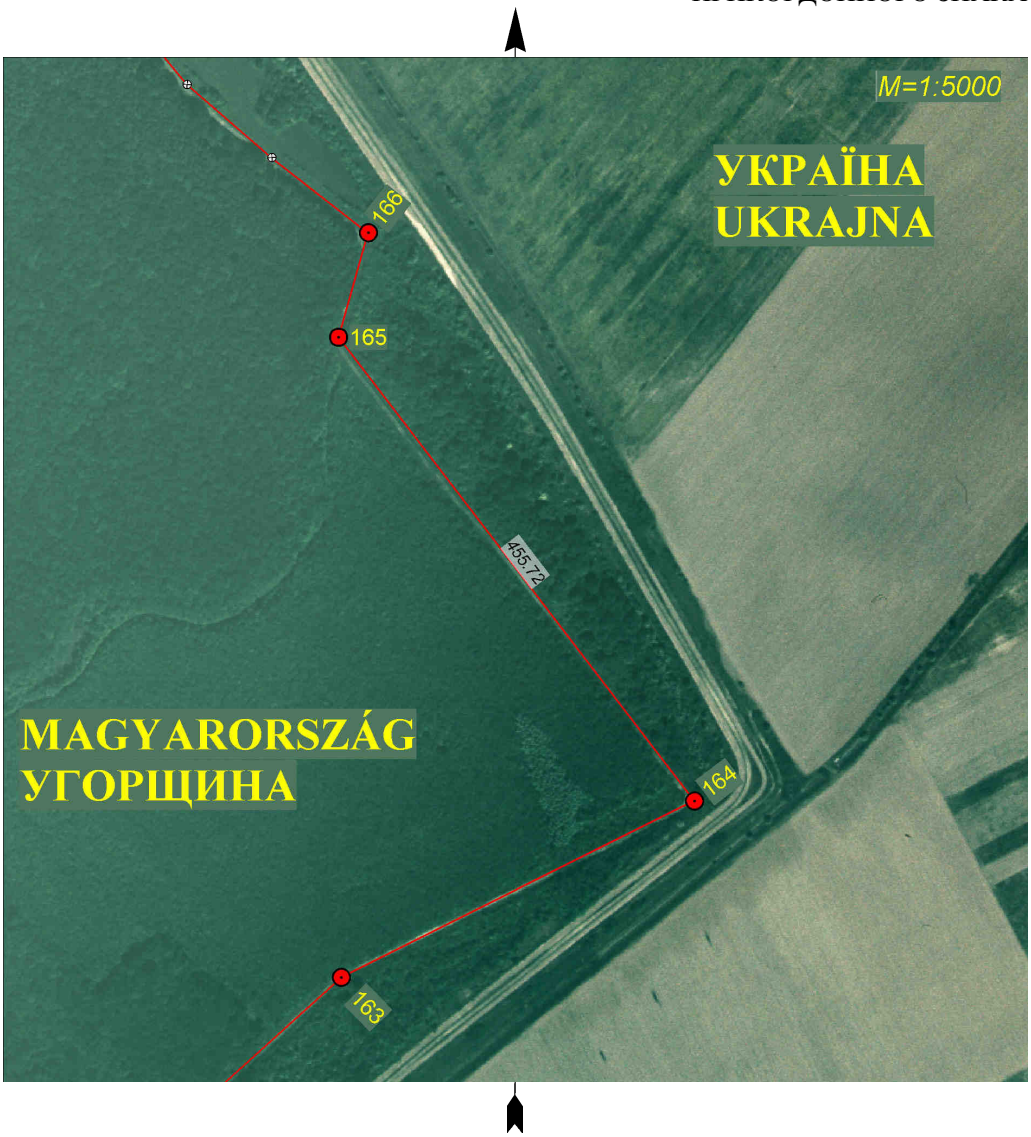

E jegyzőkönyv két példányban, mindkettő magyar és ukrán nyelven készült, mindkét példány egyaránt hiteles.
Budapest, 2003. …….…… .

Dr. Dián József
ezredes
a Határbizottság
magyar küldöttségének elnöke

Borisz Tregubov
vezérőrnagy
a Határbizottság
ukrán küldöttségének elnöke

Busics Imre
okleveles mérnök
a közös műszaki csoport
magyar vezetője

Olekszandr Juszupov
ezredes
a közös műszaki csoport
ukrán vezetője

Szárazföldi szakasz

JEGYZŐKÖNYV

A 165. SZÁMÚ HATÁRJELRŐL

A Határbizottság megállapította, hogy ezen határjel a határvonal töréspontján álló középponti kőből valamint a határvonaltól 2,5 – 2,5 méterre elhelyezett egy-egy vasbeton határoszlopból áll.
A 165. számú határjel erdős területen, száraz árok keleti szélén helyezkedik el.

A 165. számú határjel középpontjának koordinátái az S-42 rendszerben:

X= 5333094.58 Y= 4618934.35 H= 111.81

A határvonal a 165. számú határjeltől észak-északkeleti irányba fordul, és árokban, egyenes vonalban halad a 166. számú határjelig.

Az adott határszakaszra vonatkozó irányszög és távolság adatok:

Határjeltől/*h*atárp*o*ntt*ó*l	*határjelig/határpontig*	*irányszög (° , ')*	*távolság (m)*
165	166	16 59.4	84.56

A 165-ös és a 166-os számú határjelek közötti határvonal hossza : 84.56 méter

A 165. számú határjel elhelyezkedését a terepen a túloldali fotótérkép vázlat tartalmazza.

FOTÓTÉRKÉP VÁZLAT № 165 ФОТОСХЕМА ПРИКОРДОННОГО ЗНАКА



E jegyzőkönyv két példányban, mindkettő magyar és ukrán nyelven készült, mindkét példány egyaránt hiteles.
Budapest, 2003. …….…… .

Dr. Dián József
ezredes
a Határbizottság
magyar küldöttségének elnöke

Borisz Tregubov
vezérőrnagy
a Határbizottság
ukrán küldöttségének elnöke

Busics Imre
okleveles mérnök
a közös műszaki csoport
magyar vezetője

Olekszandr Juszupov
ezredes
a közös műszaki csoport
ukrán vezetője

Szárazföldi szakasz

JEGYZŐKÖNYV

A 166. SZÁMÚ HATÁRJELRŐL

A Határbizottság megállapította, hogy ezen határjel a határvonal töréspontján álló középponti kőből valamint a határvonaltól 2,5 – 2,5 méterre elhelyezett egy-egy vasbeton határoszlopból áll.
A 166. számú határjel száraz árokban, erdő keleti sarkánál helyezkedik el.

A 166. számú határjel középpontjának koordinátái az S-42 rendszerben:

X= 5333175.45 Y= 4618959.06 H= 110.85

A határvonal a 166. számú határjeltől északnyugati irányban, tört vonalban, 3 darab kiegészítő határjelen keresztül, árokban halad a 167. számú határjelig.

Az adott határszakaszra vonatkozó irányszög és távolság adatok:

Határjeltől/határponttól	*határjelig/határpontig*	*irányszög (°, ’)*	*távolság (m)*
166	166.1	309 25.9	94.97
166.1	166.2	312 14.7	87.95
166.2	166.3	322 6.6	74.10
166.3	167	326 52.2	125.79

A 166-os és a 167-es számú határjelek közötti határvonal hossza : 382.81 méter

A 166. számú határjel elhelyezkedését a terepen a túloldali fotótérkép vázlat tartalmazza.

FOTÓTÉRKÉP VÁZLAT № 166 ФОТОСХЕМА ПРИКОРДОННОГО ЗНАКА



E jegyzőkönyv két példányban, mindkettő magyar és ukrán nyelven készült, mindkét példány egyaránt hiteles.
Budapest, 2003. …….…… .

Dr. Dián József
ezredes
a Határbizottság
magyar küldöttségének elnöke

Borisz Tregubov
vezérőrnagy
a Határbizottság
ukrán küldöttségének elnöke

Busics Imre
okleveles mérnök
a közös műszaki csoport
magyar vezetője

Olekszandr Juszupov
ezredes
a közös műszaki csoport
ukrán vezetője

Szárazföldi szakasz

JEGYZŐKÖNYV

A 167. SZÁMÚ HATÁRJELRŐL

A Határbizottság megállapította, hogy ezen határjel a határvonal töréspontján álló középponti kőből valamint a határvonaltól 2,5 – 2,5 méterre elhelyezett egy-egy vasbeton határoszlopból áll.
A 167. számú határjel száraz árok szélén, erdő keleti szélén helyezkedik el.

A 167. számú határjel középpontjának koordinátái az S-42 rendszerben:

X= 5333458.72 Y= 4618706.34 H= 111.53

A határvonal a 167. számú határjeltől árokban, tört vonalban, 3 darab kiegészítő határjelen keresztül, általában északi irányban halad a 168. számú határjelig.

Az adott határszakaszra vonatkozó irányszög és távolság adatok:

Határjeltől/határponttól	*határjelig/határpontig*	*irányszög (°, ’)*	*távolság (m)*
167	167.1	339 54.9	83.98
167.1	167.2	357 56.7	84.19
167.2	167.3	356 59.1	92.38
167.3	168	356 52.3	104.08

A 167-es és a 168-as számú határjelek közötti határvonal hossza : 364.63 méter

A 167. számú határjel elhelyezkedését a terepen a túloldali fotótérkép vázlat tartalmazza.

FOTÓTÉRKÉP VÁZLAT № 167 ФОТОСХЕМА ПРИКОРДОННОГО ЗНАКА



E jegyzőkönyv két példányban, mindkettő magyar és ukrán nyelven készült, mindkét példány egyaránt hiteles.
Budapest, 2003. …….…… .

Dr. Dián József
ezredes
a Határbizottság
magyar küldöttségének elnöke

Borisz Tregubov
vezérőrnagy
a Határbizottság
ukrán küldöttségének elnöke

Busics Imre
okleveles mérnök
a közös műszaki csoport
magyar vezetője

Olekszandr Juszupov
ezredes
a közös műszaki csoport
ukrán vezetője

Átmeneti szakasz

JEGYZŐKÖNYV

A 168. SZÁMÚ HATÁRJELRŐL

A Határbizottság megállapította, hogy ezen határjel a határvonal töréspontján álló középponti kőből valamint a határvonaltól 5,6 – 4,2 méterre elhelyezett egy-egy vasbeton határoszlopból áll.
A 168. számú határjel száraz árokban, erdő keleti szélén helyezkedik el.

A 168. számú határjel középpontjának koordinátái az S-42 rendszerben:

X= 5333817.90 Y= 4618663.94 H= 110.38

A határvonal a 168. számú határjeltől eleinte száraz árokban halad a 168.1 kiegészítő határjelig amely a száraz szakaszról vízi szakaszra való áttérést jelöli. Ezt követően a Szipácska csatorna medrének közepén, általában északi irányban 46 darab, a terepen jelöletlen határponton keresztül halad a 169. számú határjelig.

Az adott határszakaszra vonatkozó irányszög és távolság adatok:

Határjeltől/határponttól	*határjelig/határpontig*	*irányszög (° , ')*	*távolság (m)*
168	168.1	15 25.9	6.28
168.1	169M	2 3.0	680.72
168.1	169U	3 35.4	672.80

A 168-as és 169-es számú határjelek közötti határvonal hossza : 710.83 méter

A 168. számú határjel elhelyezkedését a terepen a túloldali fotótérkép vázlat tartalmazza.

FOTÓTÉRKÉP VÁZLAT № 168 ФОТОСХЕМА ПРИКОРДОННОГО ЗНАКА



E jegyzőkönyv két példányban, mindkettő magyar és ukrán nyelven készült, mindkét példány egyaránt hiteles.
Budapest, 2003. ……..…… .

Dr. Dián József
ezredes
a Határbizottság
magyar küldöttségének elnöke

Borisz Tregubov
vezérőrnagy
a Határbizottság
ukrán küldöttségének elnöke

Busics Imre
okleveles mérnök
a közös műszaki csoport
magyar vezetője

Olekszandr Juszupov
ezredes
a közös műszaki csoport
ukrán vezetője

Vízi szakasz

JEGYZŐKÖNYV

A 169. SZÁMÚ HATÁRJELRŐL

A Határbizottság megállapította, hogy ezen határjel a Szipácska csatorna medrének mindkét partján elhelyezkedő egy-egy vasbeton határoszlopból áll, melyek közvetett módon jelölik az államhatár vonalának a két határoszlop egyenese mentén a Szipácska csatorna medrében lévő töréspontját (169.0 számú határpontot), melynek koordinátái az S-42 rendszerben:

X= 5334499.83 Y= 4618698.85

A Magyar Köztársaság területén álló 169M számú határoszlop a Szipácska csatorna baloldali partján, erdő keleti szélén található.
A 169M számú határoszlop koordinátái az S-42 rendszerben:

X= 5334504.23 Y= 4618689.97 H= 110.76

Ukrajna területén álló 169U számú határoszlop a Szipácska csatorna jobboldali partján, bokros részen található.
A 169U számú határoszlop koordinátái az S-42 rendszerben:

X= 5334495.43 Y= 4618707.73 H= 110.97

A határvonal a 169. számú határjeltől a Szipácska csatorna medrének közepén általában északkeleti irányban, 10 darab a terepen jelöletlen határponton keresztül halad a 170. számú határjelig.

Az adott határszakaszra vonatkozó irányszög és távolság adatok:

Határjeltől/határponttól	*határjelig/határpontig*	*irányszög (° , ')*	*távolság (m)*
169M	169.0	116 21.5	9.91
169M	170M	49 27.5	196.34
169U	169.0	296 21.5	9.91
169U	170U	50 16.2	197.93

A 169-es és a 170-es számú határjelek közötti határvonal hossza : 199.20 méter

A 169. számú határjel elhelyezkedését a terepen a túloldali fotótérkép vázlat tartalmazza.

FOTÓTÉRKÉP VÁZLAT № 169 ФОТОСХЕМА ПРИКОРДОННОГО ЗНАКА



E jegyzőkönyv két példányban, mindkettő magyar és ukrán nyelven készült, mindkét példány egyaránt hiteles.
Budapest, 2003. ……..…… .

Dr. Dián József
ezredes
a Határbizottság
magyar küldöttségének elnöke

Borisz Tregubov
vezérőrnagy
a Határbizottság
ukrán küldöttségének elnöke

Busics Imre
okleveles mérnök
a közös műszaki csoport
magyar vezetője

Olekszandr Juszupov
ezredes
a közös műszaki csoport
ukrán vezetője

Vízi szakasz

JEGYZŐKÖNYV

A 170. SZÁMÚ HATÁRJELRŐL

A Határbizottság megállapította, hogy ezen határjel a Szipácska csatorna medrének mindkét partján elhelyezkedő egy-egy vasbeton határoszlopból áll, melyek közvetett módon jelölik az államhatár vonalának a két határoszlop egyenese mentén a Szipácska csatorna medrében lévő töréspontját (170.0 számú határpontot), melynek koordinátái az S-42 rendszerben:

X= 5334626.86 Y= 4618849.63

A Magyar Köztársaság területén álló 170M számú határoszlop a Szipácska csatorna baloldali partján, erdő keleti szélén található.
A 170M számú határoszlop koordinátái az S-42 rendszerben:

X= 5334631.85 Y= 4618839.17 H= 110.96

Ukrajna területén álló 170U számú határoszlop a Szipácska csatorna jobboldali partján, réten, bokros részen található.
A 170U számú határoszlop koordinátái az S-42 rendszerben:

X= 5334621.94 Y= 4618859.95 H= 110.32

A határvonal a 170. számú határjeltől a Szipácska csatorna medrének közepén, általában északi irányban 13 darab, a terepen jelöletlen határponton keresztül halad a 171. számú határjelig.

Az adott határszakaszra vonatkozó irányszög és távolság adatok:

Határjeltől/határponttól	*határjelig/határpontig*	*irányszög (° , ')*	*távolság (m)*
170M	170.0	115 29.4	11.59
170M	171M	3 52.9	221.00
170U	170.0	295 29.4	11.43
170U	171U	1 59.8	236.00

A 170-es és a 171-es számú határjelek közötti határvonal hossza : 231.92 méter

A 170. számú határjel elhelyezkedését a terepen a túloldali fotótérkép vázlat tartalmazza.

FOTÓTÉRKÉP VÁZLAT № 170 ФОТОСХЕМА ПРИКОРДОННОГО ЗНАКА



E jegyzőkönyv két példányban, mindkettő magyar és ukrán nyelven készült, mindkét példány egyaránt hiteles.
Budapest, 2003. ……..…… .

Dr. Dián József
ezredes
a Határbizottság
magyar küldöttségének elnöke

Borisz Tregubov
vezérőrnagy
a Határbizottság
ukrán küldöttségének elnöke

Busics Imre
okleveles mérnök
a közös műszaki csoport
magyar vezetője

Olekszandr Juszupov
ezredes
a közös műszaki csoport
ukrán vezetője

Vízi szakasz

JEGYZŐKÖNYV

A 171. SZÁMÚ HATÁRJELRŐL

A Határbizottság megállapította, hogy ezen határjel a Szipácska csatorna medrének mindkét partján elhelyezkedő egy-egy vasbeton határoszlopból áll, melyek közvetett módon jelölik az államhatár vonalának a két határoszlop egyenese mentén a Szipácska csatorna medrében lévő töréspontját (171.0 számú határpontot), melynek koordinátái az S-42 rendszerben:

X= 5334854.95 Y= 4618860.84

A Magyar Köztársaság területén álló 171M számú határoszlop a Szipácska csatorna baloldali partján, erdő északkeleti sarkában található.
A 171M számú határoszlop koordinátái az S-42 rendszerben:

X= 5334852.34 Y= 4618854.13 H= 110.97

Ukrajna területén álló 171U számú határoszlop a Szipácska csatorna jobboldali partján, réten, bokros részen található.
A 171U számú határoszlop koordinátái az S-42 rendszerben:

X= 5334857.80 Y= 4618868.17 H= 110.41

A határvonal a 171. számú határjeltől a Szipácska csatorna medrének közepén, általában északnyugati irányban 44 darab, a terepen jelöletlen határponton keresztül halad a 172.0 számú jelöletlen határpontig, majd itt északi irányba fordulva halad a 172. számú határjel középponti kövéig.

Az adott határszakaszra vonatkozó irányszög és távolság adatok:

Határjeltől/határponttól	*határjelig/határpontig*	*irányszög (° , ')*	*távolság (m)*
171M	171.0	68 45.2	7.20
171M	172Mio	314 21.4	711.04
171U	171.0	248 45.2	7.86
171U	172	314 49.3	742.20

A 171-es határjel és a 172 számú határjel középponti köve közötti határvonal hossza : 779.79 méter

A 171. számú határjel elhelyezkedését a terepen a túloldali fotótérkép vázlat tartalmazza.

FOTÓTÉRKÉP VÁZLAT № 171 ФОТОСХЕМА ПРИКОРДОННОГО ЗНАКА



E jegyzőkönyv két példányban, mindkettő magyar és ukrán nyelven készült, mindkét példány egyaránt hiteles.
Budapest, 2003. …….…… .

Dr. Dián József
ezredes
a Határbizottság
magyar küldöttségének elnöke

Borisz Tregubov
vezérőrnagy
a Határbizottság
ukrán küldöttségének elnöke

Busics Imre
okleveles mérnök
a közös műszaki csoport
magyar vezetője

Olekszandr Juszupov
ezredes
a közös műszaki csoport
ukrán vezetője

Átmeneti szakasz

JEGYZŐKÖNYV

A 172. SZÁMÚ HATÁRJELRŐL

A Határbizottság megállapította, hogy ezen határjel a határvonal töréspontján álló középponti kőből és a *h*atárvonaltól 2,5 – 2,5 méterre elhelyezett egy-egy vasbeton határoszlopból, valamint egy darab magyar irányoszlopból áll.

A határvonalnak a vízi szakaszról szárazföldi szakaszra való fordulópontja a 172.0 határpont, amely a 172Mio irányoszlop és a 172. számú határjel középponti kövének egyenesében helyezkedik el, és közvetett módon jelöli meg a határvonal töréspontját.
A 172.0 számú jelöletlen határpont koordinátái az S-42 rendszerben:

X= 5335362.72 Y= 4618344.05

A 172. számú határjel középponti köve a Szipácska csatorna jobboldali partján fás, bokros részen található.
A 172. számú határjel középponti kövének koordinátái az S-42 rendszerben:

X= 5335380.98 Y= 4618341.73 H= 110.74

A Magyar Köztársaság területén álló 172Mio számú irányoszlop a Szipácska csatorna bal partján, erdő északi sarkában talál*ható*.
A 172 Mio számú irányoszlop koordinátái az S-42 rendszerben:

X= 5335349.45 Y= 4618345.74 H= 110.15

A *h*atárvonal a 172. számú *h*atárjel középponti követől egyenes vonalban *h*alad északi irányban a 173. számú határjelig.

Az adott határszakaszra vonatkozó irányszög és távolság adatok:

Határjeltől/határponttól	*határjelig/határpontig*	*irányszög (°, ’)*	*távolság (m)*
172	172.0	172 45.5	18.41
172Mio	172.0	352 45.5	13.38
172	173	352 50.9	176.46

A 172. számú határjel középponti köve és 173. számú határjelek közötti határvonal hossza: 176.46 méter

A 172. számú határjel elhelyezkedését a terepen a túloldali fotótérkép vázlat tartalmazza.

FOTÓTÉRKÉP VÁZLAT № 172 ФОТОСХЕМА ПРИКОРДОННОГО ЗНАКА



E jegyzőkönyv két példányban, mindkettő magyar és ukrán nyelven készült, mindkét példány egyaránt hiteles.
Budapest, 2003. ……..…… .

Dr. Dián József
ezredes
a Határbizottság
magyar küldöttségének elnöke

Borisz Tregubov
vezérőrnagy
a Határbizottság
ukrán küldöttségének elnöke

Busics Imre
okleveles mérnök
a közös műszaki csoport
magyar vezetője

Olekszandr Juszupov
ezredes
a közös műszaki csoport
ukrán vezetője

A MAGYAR KÖZTÁRSASÁG ÉS UKRAJNA KÖZÖTTI ÁLLAMHATÁR





HATÁRJEL JEGYZŐKÖNYVEK a MAGYAR KÖZTÁRSASÁG és UKRAJNA közötti államhatár vonaláról

Készült az államhatár vonalának 1997. és 2003. között végrehajtott első közös ellenőrzése eredményei alapján.

II. kötet
173-365

MAGYAR-UKRÁN HATÁRBIZOTTSÁG
2003.

TARTALOM

BEVEZETŐ 353

Jelkulcs 354

HATÁRJELEK JEGYZŐKÖNYVEI

a 173-as számú határjeltől a 365-ös számú határjelig 355

BEVEZETŐ

A határjel-jegyzőkönyv egy szöveges és egy grafikai részből áll.

A szöveges részben szerepel a határjel típusa és helye, valamint

– a határjel vízszintes koordinátái az S-1942-es koordináta rendszerben és magassága a Balti magassági rendszerben (Kronstadti vízmérce nullpontjához viszonyítva):

a) szárazföldi szakaszon – a középponti kő illetve az átmeneti szakaszok esetében a irányoszlopok adatai;

b) vízi szakaszon – mindkét (magyar és ukrán) határoszlop adatai;

– irányszögek, valamint a szomszédos határjelek távolságai;

– vízi szakaszon az ugyanazon számmal jelölt ukrán és magyar határoszlop és a határpont közötti távolságok.

A kiegészítő határjelek, illetve az államhatár terepen jelöletlen töréspontjainak koordinátái a koordináta-jegyzékben találhatók.

A határjelek vízszintes koordinátáinak, illetve a határjelek közötti távolsági adatoknak pontossága szárazföldi szakaszon ± 0,2 m, vízi szakaszon ± 0,5 m. A határjelek magassági adatainak pontossága:

- műszeres méréssel történt meghatározás esetén ± 0,5 m;
- térképről történt levétel esetén ± 0,8 m.

Az irányszögek mérésénél a négyzetes középhiba nem haladja meg a 15”-et.

A grafikai részben szerepel a határjel környezetének 1:2000 (1:5000, 1:10000), méretarányú – az ellenőrző mérések időpontjában a valós terepi helyzetet tükröző - fotótérkép vázlata. (A jelmagyarázatokat lásd a 4. oldalon.)

A határjel-jegyzőkönyvek számítógépen készültek: a szöveges rész Word 97-es szövegszerkesztővel, a grafikai rész pedig Digiterra Map digitális szoftverrel.

Összességében az anyag két kötetből áll és az alábbi bontásban tartalmazza a határjel-jegyzőkönyveket:

I. kötet – az 1-es számú határjeltől a 172-es számú határjelig;

II. kötet – a 173-as számú határjeltől a 365-ös számú határjelig.

A „TÚR” és „TISZA” határjel-jegyzőkönyvek külön anyagban szerepelnek.

A fotótérkép vázlatok jelkulcsa



Határjel (száraz szakaszon)

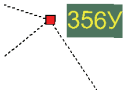

Határoszlop, irányoszlop (vízi szakaszon)



Kiegészítő határjel (száraz szakaszon)

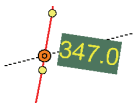

Jelöletlen határpont (vízi szakaszon)



Határvonal





Távolság a határjelek, illetve jellegzetes határpontok között méterben

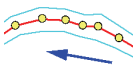

Felmért vízszél vonala és a vízfolyás iránya

Szárazföldi szakasz

JEGYZŐKÖNYV

A 173. SZÁMÚ HATÁRJELRŐL

A Határbizottság megállapította, hogy ezen határjel a határvonal töréspontján álló középponti kőből valamint a határvonaltól 2,5 – 2,5 méterre elhelyezett egy-egy vasbeton határoszlopból áll.
A 173. számú határjel régi patak száraz medrében helyezkedik el.

A 173. számú határjel középpontjának koordinátái az S-42 rendszerben:

X= 5335556.07 Y= 4618319.76 H= 110.71

A határvonal a 173. számú határjeltől a régi patak száraz medrének közepén halad tovább tört vonalban, 20 darab kiegészítő határjelen keresztül, általában északkeleti irányban a 174. számú határjelig.

Az adott határszakaszra vonatkozó irányszög és távolság adatok:

Határjeltől/határponttól	*határjelig/határpontig*	*irányszög (°, ’)*	*távolság (m)*
173	173.1	53 15.5	6.25
173.1	173.2	80 24.6	22.87
173.2	173.3	94 32.7	27.26
173.3	173.4	50 19.5	11.28
173.4	173.5	18 45.2	30.67
173.5	173.6	32 16.8	35.74
173.6	173.7	20 12.2	39.03
173.7	173.8	41 17.0	12.22
173.8	173.9	66 4.7	12.70
173.9	173.10	77 33.5	32.07
173.10	173.11	51 43.0	16.14
173.11	173.12	94 22.8	11.52
173.12	173.13	80 12.1	14.57
173.13	173.14	52 40.0	11.87
173.14	173.15	14 41.8	15.57
173.15	173.16	53 1.7	10.13
173.16	173.17	82 21.2	27.96
173.17	173.18	68 56.6	21.43
173.18	173.19	45 26.5	13.75
173.19	173.20	13 57.9	11.81
173.20	174	7 30.6	36.73

A 173-as és a 174-es számú határjelek közötti határvonal hossza : 421.57 méter

A 173. számú határjel elhelyezkedését a terepen a túloldali fotótérkép vázlat tartalmazza.

FOTÓTÉRKÉP VÁZLAT № 173 ФОТОСХЕМА ПРИКОРДОННОГО ЗНАКА



E jegyzőkönyv két példányban, mindkettő magyar és ukrán nyelven készült, mindkét példány egyaránt hiteles.
Budapest, 2003. …….. .

Dr. Dián József
ezredes
a Határbizottság
magyar küldöttségének elnöke

Borisz Tregubov
vezérőrnagy
a Határbizottság
ukrán küldöttségének elnöke

Busics Imre
okleveles mérnök
a közös műszaki csoport
magyar vezetője

Olekszandr Juszupov
ezredes
a közös műszaki csoport
ukrán vezetője

Szárazföldi szakasz

JEGYZŐKÖNYV

A 174. SZÁMÚ HATÁRJELRŐL

A Határbizottság megállapította, hogy ezen határjel a határvonal töréspontján álló középponti kőből valamint a határvonaltól 2,5 – 2,5 méterre elhelyezett egy-egy vasbeton határoszlopból áll.
A 174. számú határjel régi patak száraz medrében helyezkedik el.

A 174. számú határjel középpontjának koordinátái az S-42 rendszerben:

X= 5335794.68 Y= 4618601.75 H= 110.05

A határvonal a 174. számú határjeltől a régi patak száraz medrének közepén halad tovább tört vonalban, 16 darab kiegészítő határjelen keresztül, általában keleti irányban a 175. számú határjelig.

Az adott határszakaszra vonatkozó irányszög és távolság adatok:

Határjeltől/határponttól	*határjelig/határpontig*	*irányszög (° , ')*	*távolság (m)*
174	174.1	53 27.7	20.42
174.1	174.2	81 3.8	33.86
174.2	174.3	6 16.3	17.67
174.3	174.4	79 7.9	14.53
174.4	174.5	111 7.1	26.62
174.5	174.6	113 40.0	38.29
174.6	174.7	85 19.2	31.99
174.7	174.8	93 5.6	30.95
174.8	174.9	122 55.7	20.02
174.9	174.10	74 36.6	16.73
174.10	174.11	101 52.3	10.40
174.11	174.12	120 41.4	28.41
174.12	174.13	91 13.0	13.65
174.13	174.14	53 35.7	21.67
174.14	174.15	76 57.4	15.68
174.15	174.16	133 0.2	21.11
174.16	175	104 9.8	18.47

A 174-es és a 175-ös számú határjelek közötti határvonal hossza : 380.47 méter

A 174. számú határjel elhelyezkedését a terepen a túloldali fotótérkép vázlat tartalmazza.

FOTÓTÉRKÉP VÁZLAT № 174 ФОТОСХЕМА ПРИКОРДОННОГО ЗНАКА



E jegyzőkönyv két példányban, mindkettő magyar és ukrán nyelven készült, mindkét példány egyaránt hiteles.
Budapest, 2003. …….. .

Dr. Dián József
ezredes
a Határbizottság
magyar küldöttségének elnöke

Borisz Tregubov
vezérőrnagy
a Határbizottság
ukrán küldöttségének elnöke

Busics Imre
okleveles mérnök
a közös műszaki csoport
magyar vezetője

Olekszandr Juszupov
ezredes
a közös műszaki csoport
ukrán vezetője

Szárazföldi szakasz

JEGYZŐKÖNYV

A 175. SZÁMÚ HATÁRJELRŐL

A Határbizottság megállapította, hogy ezen határjel a határvonal töréspontján álló középponti kőből valamint a határvonaltól 2,5 – 2,5 méterre elhelyezett egy-egy vasbeton határoszlopból áll.
A 175. számú határjel régi patak száraz medrében helyezkedik el.

A 175. számú határjel középpontjának koordinátái az S-42 rendszerben:

X= 5335782.49 Y= 4618937.75 H= 111.57

A határvonal a 175. számú határjeltől a régi patak száraz medrének közepén, tört vonalban, 10 darab kiegészítő határjelen keresztül, általában északkeleti irányban halad 176. számú határjelig.

Az adott határszakaszra vonatkozó irányszög és távolság adatok:

Határjeltől/határponttól	*határjelig/határpontig*	*irányszög (° , ')*	*távolság (m)*
175	175.1	42 45.9	24.48
175.1	175.2	52 2.9	20.75
175.2	175.3	65 3.4	23.71
175.3	175.4	36 37.6	13.16
175.4	175.5	32 9.5	22.94
175.5	175.6	15 47.5	20.91
175.6	175.7	33 2.2	30.87
175.7	175.8	31 17.8	23.04
175.8	175.9	23 57.7	21.08
175.9	175.10	37 14.0	13.87
175.10	176	327 26.0	9.62

A 175-ös és a 176-os számú határjelek közötti határvonal hossza : 224.43 méter

A 175. számú határjel elhelyezkedését a terepen a túloldali fotótérkép vázlat tartalmazza.

FOTÓTÉRKÉP VÁZLAT № 175 ФОТОСХЕМА ПРИКОРДОННОГО ЗНАКА



E jegyzőkönyv két példányban, mindkettő magyar és ukrán nyelven készült, mindkét példány egyaránt hiteles.
Budapest, 2003. …….. .

Dr. Dián József
ezredes
a Határbizottság
magyar küldöttségének elnöke

Borisz Tregubov
vezérőrnagy
a Határbizottság
ukrán küldöttségének elnöke

Busics Imre
okleveles mérnök
a közös műszaki csoport
magyar vezetője

Olekszandr Juszupov
ezredes
a közös műszaki csoport
ukrán vezetője

Szárazföldi szakasz

JEGYZŐKÖNYV

A 176. SZÁMÚ HATÁRJELRŐL

A Határbizottság megállapította, hogy ezen határjel a határvonal töréspontján álló középponti kőből valamint a határvonaltól 2,5 – 2,5 méterre elhelyezett egy-egy vasbeton határoszlopból áll.
A 176. számú határjel erdősávok között, keskeny árok délnyugati végén helyezkedik el.

A 176. számú határjel középpontjának koordinátái az S-42 rendszerben:

X= 5335957.30 Y= 4619058.55 H= 111.00

A határvonal a 176. számú határjeltől száraz árokban, észak-északnyugati irányban 2 db kiegészítő határjelen keresztül, egyenes vonalban halad a 177. számú határjelig.

Az adott határszakaszra vonatkozó irányszög és távolság adatok:

Határjeltől/határponttól	*határjelig/határpontig*	*irányszög (° , ')*	*távolság (m)*
176	176.1	327 47.8	306.72
176.1	176.2	327 47.8	306.72
176.2	177	327 47.8	306.73

A 176-os és a 177-es számú határjelek közötti határvonal hossza : 920.17 méter

A 176. számú határjel elhelyezkedését a terepen a túloldali fotótérkép vázlat tartalmazza.

FOTÓTÉRKÉP VÁZLAT № 176 ФОТОСХЕМА ПРИКОРДОННОГО ЗНАКА



E jegyzőkönyv két példányban, mindkettő magyar és ukrán nyelven készült, mindkét példány egyaránt hiteles.
Budapest, 2003. …….. .

Dr. Dián József
ezredes
a Határbizottság
magyar küldöttségének elnöke

Borisz Tregubov
vezérőrnagy
a Határbizottság
ukrán küldöttségének elnöke

Busics Imre
okleveles mérnök
a közös műszaki csoport
magyar vezetője

Olekszandr Juszupov
ezredes
a közös műszaki csoport
ukrán vezetője

Szárazföldi szakasz

JEGYZŐKÖNYV

A 177. SZÁMÚ HATÁRJELRŐL

A Határbizottság megállapította, hogy ezen határjel a határvonal töréspontján álló középponti kőből valamint a határvonaltól 2,5 – 2,5 méterre elhelyezett egy-egy vasbeton határoszlopból áll.
A 177. számú határjel erdősávok között, keskeny árokban helyezkedik el.

A 177. számú határjel középpontjának koordinátái az S-42 rendszerben:

X= 5336735.91 Y= 4618568.16 H= 112.96

A határvonal a 177. számú határjeltől nyugat-délnyugati irányban, egyenes vonalban halad a 178. számú határjelig.

Az adott határszakaszra vonatkozó irányszög és távolság adatok:

Határjeltől/határponttól	*határjelig/határpontig*	*irányszög (° , ')*	*távolság (m)*
177	178	236 24.0	258.54

A 177-es és a 178-as számú határjelek közötti határvonal hossza : 258.54 méter

A 177. számú határjel elhelyezkedését a terepen a túloldali fotótérkép vázlat tartalmazza.

FOTÓTÉRKÉP VÁZLAT № 177 ФОТОСХЕМА ПРИКОРДОННОГО ЗНАКА



E jegyzőkönyv két példányban, mindkettő magyar és ukrán nyelven készült, mindkét példány egyaránt hiteles.
Budapest, 2003. …….…… .

Dr. Dián József
ezredes
a Határbizottság
magyar küldöttségének elnöke

Borisz Tregubov
vezérőrnagy
a Határbizottság
ukrán küldöttségének elnöke

Busics Imre
okleveles mérnök
a közös műszaki csoport
magyar vezetője

Olekszandr Juszupov
ezredes
a közös műszaki csoport
ukrán vezetője

Szárazföldi szakasz

JEGYZŐKÖNYV

A 178. SZÁMÚ HATÁRJELRŐL

A Határbizottság megállapította, hogy ezen határjel a határvonal töréspontján álló középponti kőből valamint a határvonaltól 2,5 – 2,5 méterre elhelyezett egy-egy vasbeton határoszlopból áll.
A 178. számú határjel erdősávok között, keskeny árokban helyezkedik el.

A 178. számú határjel középpontjának koordinátái az S-42 rendszerben:

X= 5336592.84 Y= 4618352.82 H= 111.45

A határvonal a 178. számú határjeltől északnyugati irányban egyenes vonalban halad a 179. számú határjelig.

Az adott határszakaszra vonatkozó irányszög és távolság adatok:

Határjeltől/határponttól	*határjelig/határpontig*	*irányszög (° , ')*	*távolság (m)*
178	179	325 31.5	311.10

A 178-as és 179-es számú határjelek közötti határvonal hossza : 311.10 méter

A 178. számú határjel elhelyezkedését a terepen a túloldali fotótérkép vázlat tartalmazza.

FOTÓTÉRKÉP VÁZLAT № 178 ФОТОСХЕМА ПРИКОРДОННОГО ЗНАКА



E jegyzőkönyv két példányban, mindkettő magyar és ukrán nyelven készült, mindkét példány egyaránt hiteles.
Budapest, 2003. …….…… .

Dr. Dián József
ezredes
a Határbizottság
magyar küldöttségének elnöke

Borisz Tregubov
vezérőrnagy
a Határbizottság
ukrán küldöttségének elnöke

Busics Imre
okleveles mérnök
a közös műszaki csoport
magyar vezetője

Olekszandr Juszupov
ezredes
a közös műszaki csoport
ukrán vezetője

Szárazföldi szakasz

JEGYZŐKÖNYV

A 179. SZÁMÚ HATÁRJELRŐL

A Határbizottság megállapította, hogy ezen határjel a határvonal töréspontján álló középponti kőből valamint a határvonaltól 2,5 – 2,5 méterre elhelyezett egy-egy vasbeton határoszlopból áll.
A 179. számú határjel erdősávok között, szántó szélén helyezkedik el.

A 179. számú határjel középpontjának koordinátái az S-42 rendszerben:

X= 5336849.30 Y= 4618176.72 H= 112.69

A határvonal a 179. számú határjeltől észak-északnyugati irányban, egyenes vonalban halad a 180. számú határjelig.

Az adott határszakaszra vonatkozó irányszög és távolság adatok:

Határjeltől/határponttól	*határjelig/határpontig*	*irányszög (° , ')*	*távolság (m)*
179	180	328 3.9	106.47

A 179-es és a 180-as számú határjelek közötti határvonal hossza : 106.47 méter

A 179. számú határjel elhelyezkedését a terepen a túloldali fotótérkép vázlat tartalmazza.

FOTÓTÉRKÉP VÁZLAT № 179 ФОТОСХЕМА ПРИКОРДОННОГО ЗНАКА



E jegyzőkönyv két példányban, mindkettő magyar és ukrán nyelven készült, mindkét példány egyaránt hiteles.
Budapest, 2003. …….. .

Dr. Dián József
ezredes
a Határbizottság
magyar küldöttségének elnöke

Borisz Tregubov
vezérőrnagy
a Határbizottság
ukrán küldöttségének elnöke

Busics Imre
okleveles mérnök
a közös műszaki csoport
magyar vezetője

Olekszandr Juszupov
ezredes
a közös műszaki csoport
ukrán vezetője

Szárazföldi szakasz

JEGYZŐKÖNYV

A 180. SZÁMÚ HATÁRJELRŐL

A Határbizottság megállapította, hogy ezen határjel a határvonal töréspontján álló középponti kőből valamint a határvonaltól 2,5 – 2,5 méterre elhelyezett egy-egy vasbeton határoszlopból áll.
A 180. számú határjel Bacó árok délnyugati szélén helyezkedik el.

A 180. számú határjel középpontjának koordinátái az S-42 rendszerben:

X= 5336939.66 Y= 4618120.40 H= 111.72

A határvonal a 180. számú határjeltől Bacó árkot keresztezve észak-északnyugati irányban, egyenes vonalban halad a 181. számú határjelig.

Az adott határszakaszra vonatkozó irányszög és távolság adatok:

Határjeltől/határponttól	*határjelig/határpontig*	*irányszög (° , ')*	*távolság (m)*
180	181	339 45.2	367.38

A 180-as és a 181-es számú határjelek közötti határvonal hossza : 367.38 méter

A 180. számú határjel elhelyezkedését a terepen a túloldali fotótérkép vázlat tartalmazza.

FOTÓTÉRKÉP VÁZLAT № 180 ФОТОСХЕМА ПРИКОРДОННОГО ЗНАКА



E jegyzőkönyv két példányban, mindkettő magyar és ukrán nyelven készült, mindkét példány egyaránt hiteles.
Budapest, 2003. …….. .

Dr. Dián József
ezredes
a Határbizottság
magyar küldöttségének elnöke

Borisz Tregubov
vezérőrnagy
a Határbizottság
ukrán küldöttségének elnöke

Busics Imre
okleveles mérnök
a közös műszaki csoport
magyar vezetője

Olekszandr Juszupov
ezredes
a közös műszaki csoport
ukrán vezetője

Szárazföldi szakasz

JEGYZŐKÖNYV

A 181. SZÁMÚ HATÁRJELRŐL

A Határbizottság megállapította, hogy ezen határjel a határvonal töréspontján álló középponti kőből valamint a határvonaltól 2,5 – 2,5 méterre elhelyezett egy-egy vasbeton határoszlopból áll.
A 181. számú határjel mezőn, fás, bokros terület szélén helyezkedik el.

A 181. számú határjel középpontjának koordinátái az S-42 rendszerben:

X= 5337284.34 Y= 4617993.26 H= 112.15

A határvonal a 181. számú határjeltől árkot keresztezve észak-északnyugati irányban, egyenes vonalban halad a 182. számú határjelig.

Az adott határszakaszra vonatkozó irányszög és távolság adatok:

Határjeltől/határponttól	*határjelig/határpontig*	*irányszög (° , ')*	*távolság (m)*
181	182	334 37.7	256.74

A 181-es és a 182-es számú határjelek közötti határvonal hossza : 256.74 méter

A 181. számú határjel elhelyezkedését a terepen a túloldali fotótérkép vázlat tartalmazza.

FOTÓTÉRKÉP VÁZLAT № 181 ФОТОСХЕМА ПРИКОРДОННОГО ЗНАКА



E jegyzőkönyv két példányban, mindkettő magyar és ukrán nyelven készült, mindkét példány egyaránt hiteles.
Budapest, 2003. …….. .

Dr. Dián József
ezredes
a Határbizottság
magyar küldöttségének elnöke

Borisz Tregubov
vezérőrnagy
a Határbizottság
ukrán küldöttségének elnöke

Busics Imre
okleveles mérnök
a közös műszaki csoport
magyar vezetője

Olekszandr Juszupov
ezredes
a közös műszaki csoport
ukrán vezetője

Szárazföldi szakasz

JEGYZŐKÖNYV

A 182. SZÁMÚ HATÁRJELRŐL

A Határbizottság megállapította, hogy ezen határjel a határvonal töréspontján álló középponti kőből valamint a határvonaltól 2,5 – 2,5 méterre elhelyezett egy-egy vasbeton határoszlopból áll.
A 182. számú határjel erdős rész északi sarkában helyezkedik el.

A 182. számú határjel középpontjának koordinátái az S-42 rendszerben:

X= 5337516.32 Y= 4617883.25 H= 111.51

A határvonal a 182. számú határjeltől nyugat-délnyugati irányba, egyenes vonalban halad a 183. számú határjel középponti kövéig.

Az adott határszakaszra vonatkozó irányszög és távolság adatok:

Határjeltől/határponttól	*határjelig/határpontig*	*irányszög (° , ')*	*távolság (m)*
182	183	245 45.1	401.12

A 182 és 183 számú határjel középponti köve közötti határvonal hossza : 401.12 méter

A 182. számú határjel elhelyezkedését a terepen a túloldali fotótérkép vázlat tartalmazza.

FOTÓTÉRKÉP VÁZLAT № 182 ФОТОСХЕМА ПРИКОРДОННОГО ЗНАКА

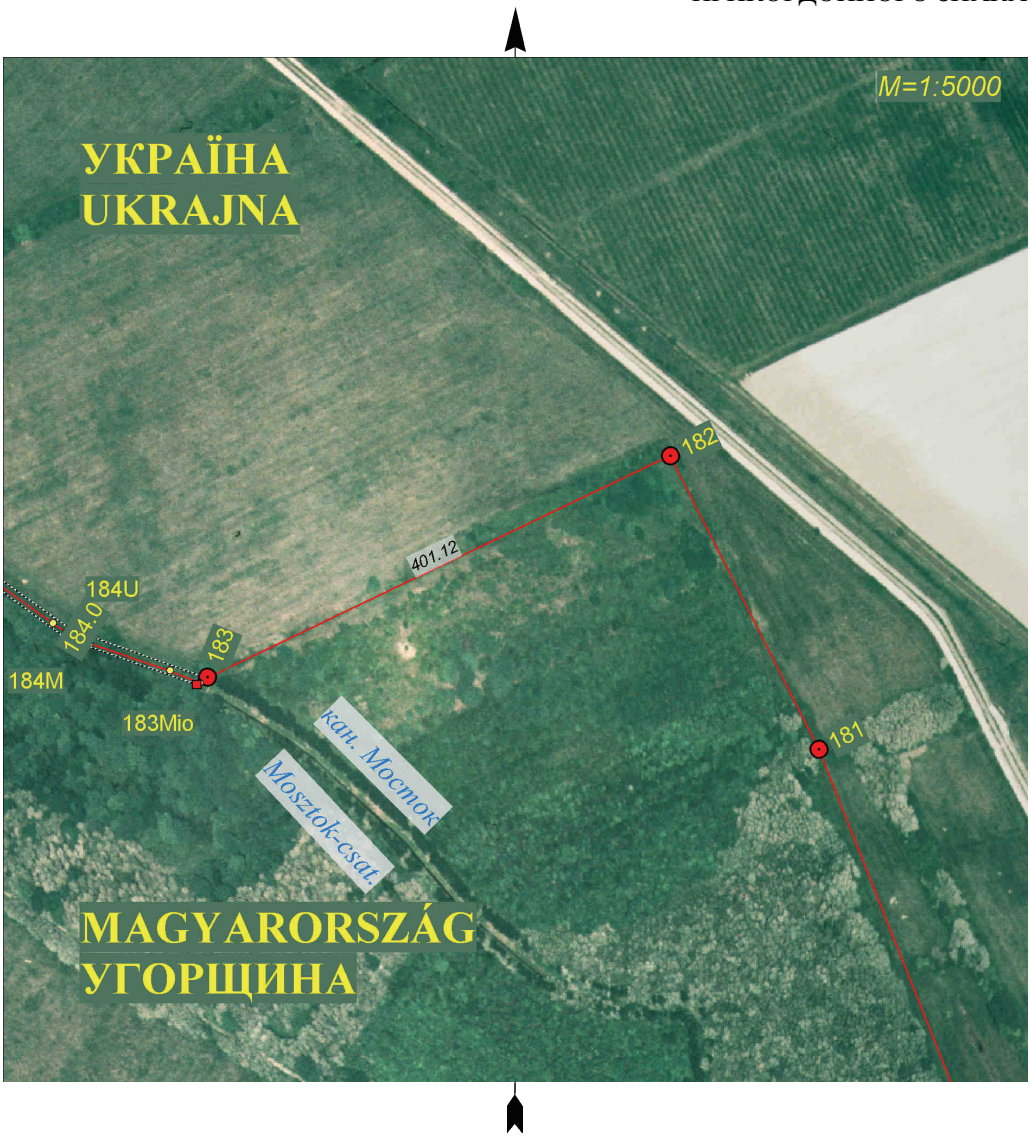

E jegyzőkönyv két példányban, mindkettő magyar és ukrán nyelven készült, mindkét példány egyaránt hiteles.
Budapest, 2003. …….. .

Dr. Dián József
ezredes
a Határbizottság
magyar küldöttségének elnöke

Borisz Tregubov
vezérőrnagy
a Határbizottság
ukrán küldöttségének elnöke

Busics Imre
okleveles mérnök
a közös műszaki csoport
magyar vezetője

Olekszandr Juszupov
ezredes
a közös műszaki csoport
ukrán vezetője

Átmeneti szakasz

JEGYZŐKÖNYV

A 183. SZÁMÚ HATÁRJELRŐL

A Határbizottság megállapította, hogy ezen határjel a határvonal töréspontján álló középponti kőből valamint a határvonaltól 2,5 – 2,5 méterre elhelyezett egy-egy vasbeton határoszlopból, valamint egy darab magyar irányoszlopból áll.

A határvonalnak a szárazföldi szakaszról vízi szakaszra való fordulópontja a 183.1 határpont, amely a 183Mio számú irányoszlop és a 183. számú határjel középponti kövének egyenesében helyezkedik el, és közvetett módon jelöli meg a határvonal töréspontját.
Az 183.1 számú jelöletlen határpont koordinátái az S-42 rendszerben:

X= 5337348.15 Y= 4617511.52

A 183. számú határjel középponti köve a Mosztok-csatorna bal partján, bokros részen helyezkedik el.
A 183. számú határjel középponti kövének koordinátái az S-42 rendszerben:

X= 5337351.58 Y= 4617517.52 H= 112.19

A Magyar Köztársaság területén álló 183Mio irányoszlop a Mosztok-csatorna jobb partján, erdő szélében helyezkedik el.
A 183 Mio számú irányoszlop koordinátái az S-42 rendszerben:

X= 5337346.83 Y= 4617509.21 H= 110.56

A határvonal a 183. számú határjel középponti kövétől a 183Mio számú magyar irányoszlop felé egyenes vonalban halad a 183.1 számú, a terepen jelöletlen határpontig, majd általában északnyugati irányban a Mosztok-csatorna medrének közepén, 2 darab a terepen jelöletlen határponton keresztül halad tovább a 184. számú határjelig.

Az adott határszakaszra vonatkozó irányszög és távolság adatok:

Határjeltől/határponttól	*határjelig/határpontig*	*irányszög (°, ’)*	*távolság (m)*
183	183.1	240 14.7	6.91
183Mio	183.1	60 14.7	2.66
183	184U	291 13.5	113.01
183Mio	184U	295 12.0	107.24

A 183 határjel középponti köve és 184 számú határjelek közötti határvonal hossza: 116.16 méter

A 183. számú határjel elhelyezkedését a terepen a túloldali fotótérkép vázlat tartalmazza.

FOTÓTÉRKÉP VÁZLAT № 183 ФОТОСХЕМА ПРИКОРДОННОГО ЗНАКА



E jegyzőkönyv két példányban, mindkettő magyar és ukrán nyelven készült, mindkét példány egyaránt hiteles.
Budapest, 2003. …….. .

Dr. Dián József
ezredes
a Határbizottság
magyar küldöttségének elnöke

Borisz Tregubov
vezérőrnagy
a Határbizottság
ukrán küldöttségének elnöke

Busics Imre
okleveles mérnök
a közös műszaki csoport
magyar vezetője

Olekszandr Juszupov
ezredes
a közös műszaki csoport
ukrán vezetője

Vízi szakasz

JEGYZŐKÖNYV

A 184. SZÁMÚ HATÁRJELRŐL

A Határbizottság megállapította, hogy ezen határjel a Mosztok-csatorna medrének mindkét partján elhelyezkedő egy-egy vasbeton határoszlopból áll, melyek közvetett módon jelölik az államhatár vonalának a két határoszlop egyenese mentén a Mosztok-csatorna medrében lévő töréspontját (184.0 számú határpontot), melynek koordinátái az S-42 rendszerben:

X= 5337389.16 Y= 4617410.40

A Magyar Köztársaság területén álló 184M számú határoszlop a Mosztok-csatorna jobb partján, erdő északi szélén található.
A 184M számú határoszlop koordinátái az S-42 rendszerben:

X= 5337385.18 Y= 4617408.27 H= 110.94

Ukrajna területén álló 184U számú határoszlop a Mosztok-csatorna bal partján, bokros részen található.
A 184U számú határoszlop koordinátái az S-42 rendszerben:

X= 5337392.49 Y= 4617412.18 H= 110.54

A határvonal a 184. számú határjeltől a Mosztok-csatorna medrének közepén, általában északnyugati irányban 3 darab, a terepen jelöletlen határponton keresztül halad a 185. számú határjelig.

Az adott határszakaszra vonatkozó irányszög és távolság adatok:

Határjeltől/határponttól	*határjelig/határpontig*	*irányszög (° , ')*	*távolság (m)*
184M	184.0	28 7.6	4.51
184M	185M	307 38.2	139.16
184U	184.0	208 7.6	3.78
184U	185U	306 49.7	135.30

A 184-es és a 185-ös számú határjelek közötti határvonal hossza : 137.25 méter

A 184. számú határjel elhelyezkedését a terepen a túloldali fotótérkép vázlat tartalmazza.

FOTÓTÉRKÉP VÁZLAT № 184 ФОТОСХЕМА ПРИКОРДОННОГО ЗНАКА

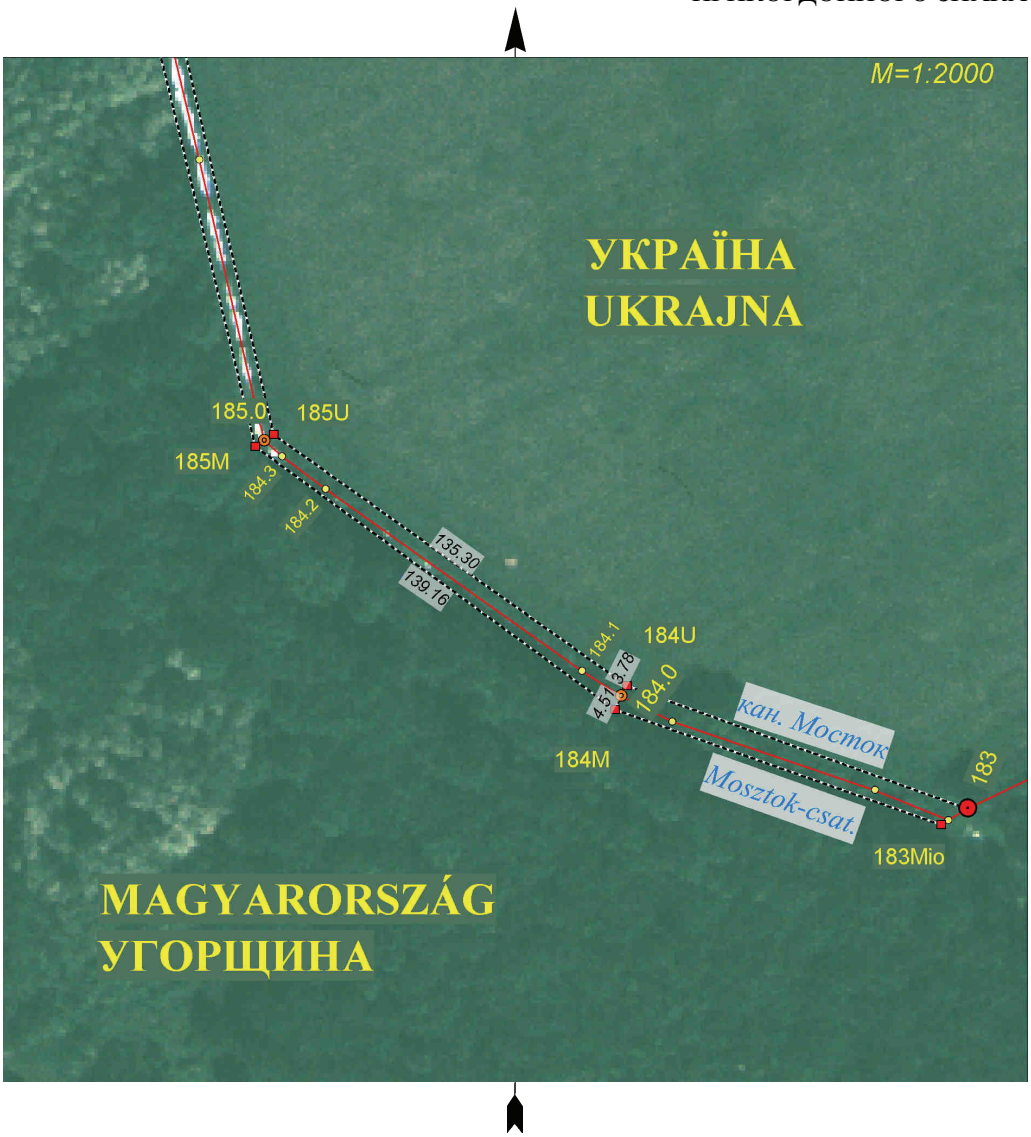

E jegyzőkönyv két példányban, mindkettő magyar és ukrán nyelven készült, mindkét példány egyaránt hiteles.
Budapest, 2003. …….. .

Dr. Dián József
ezredes
a Határbizottság
magyar küldöttségének elnöke

Borisz Tregubov
vezérőrnagy
a Határbizottság
ukrán küldöttségének elnöke

Busics Imre
okleveles mérnök
a közös műszaki csoport
magyar vezetője

Olekszandr Juszupov
ezredes
a közös műszaki csoport
ukrán vezetője

Vízi szakasz

JEGYZŐKÖNYV

A 185. SZÁMÚ HATÁRJELRŐL

A Határbizottság megállapította, hogy ezen határjel a Mosztok-csatorna medrének mindkét partján elhelyezkedő egy-egy vasbeton határoszlopból áll, melyek közvetett módon jelölik az államhatár vonalának a két határoszlop egyenese mentén a Mosztok-csatorna medrében lévő töréspontját (185.0 számú határpontot), melynek koordinátái az S-42 rendszerben:

X= 5337471.83 Y= 4617300.91

A Magyar Köztársaság területén álló 185M számú határoszlop a Mosztok-csatorna jobb partján, erdő keleti szélén található.
A 185M számú határoszlop koordinátái az S-42 rendszerben:

X= 5337470.16 Y= 4617298.07 H= 110.67

Ukrajna területén álló 185U számú határoszlop a Mosztok-csatorna bal partján, réten, bokros részen található.
A 185U számú határoszlop koordinátái az S-42 rendszerben:

X= 5337473.59 Y= 4617303.88 H= 110.56

A határvonal a 185. számú határjeltől a Mosztok-csatorna medrének közepén, általában észak-északnyugati irányban 6 darab, a terepen jelöletlen határponton keresztül halad a 186. számú határjelig.

Az adott határszakaszra vonatkozó irányszög és távolság adatok:

Határjeltől/határponttól	*határjelig/határpontig*	*irányszög (° , ')*	*távolság (m)*
185M	185.0	59 21.0	3.29
185M	186M	347 45.4	392.00
185U	185.0	239 21.0	3.45
185U	186U	348 21.0	391.22

A 185-ös és 186-os számú határjelek közötti határvonal hossza : 391.65 méter

A 185. számú határjel elhelyezkedését a terepen a túloldali fotótérkép vázlat tartalmazza.

FOTÓTÉRKÉP VÁZLAT № 185 ФОТОСХЕМА ПРИКОРДОННОГО ЗНАКА



E jegyzőkönyv két példányban, mindkettő magyar és ukrán nyelven készült, mindkét példány egyaránt hiteles.
Budapest, 2003. …….. .

Dr. Dián József
ezredes
a Határbizottság
magyar küldöttségének elnöke

Borisz Tregubov
vezérőrnagy
a Határbizottság
ukrán küldöttségének elnöke

Busics Imre
okleveles mérnök
a közös műszaki csoport
magyar vezetője

Olekszandr Juszupov
ezredes
a közös műszaki csoport
ukrán vezetője

Vízi szakasz

JEGYZŐKÖNYV

A 186. SZÁMÚ HATÁRJELRŐL

A Határbizottság megállapította, hogy ezen határjel a Mosztok-csatorna medrének mindkét partján elhelyezkedő egy-egy vasbeton határoszlopból áll, melyek közvetett módon jelölik az államhatár vonalának a két határoszlop egyenese mentén a Mosztok-csatorna medrében lévő töréspontját (186.0 számú határpontot), melynek koordinátái az S-42 rendszerben:

X= 5337855.00 Y= 4617219.92

A Magyar Köztársaság területén álló 186M számú határoszlop a Mosztok-csatorna jobb partján, gyümölcsös délkeleti sarkánál, bokros rét szélén helyezkedik el.
A 186M számú határoszlop koordinátái az S-42 rendszerben:

X= 5337853.24 Y= 4617214.94 H= 110.90

Ukrajna területén álló 186U számú határoszlop a Mosztok-csatorna bal partján, mezőn, bokros részen található.
A 186U számú határoszlop koordinátái az S-42 rendszerben:

X= 5337856.75 Y= 4617224.88 H= 110.91

A határvonal a 186. számú határjeltől a Mosztok-csatorna medrének közepén, észak-északnyugati irányban 4 darab, a terepen jelöletlen határponton keresztül halad az áteresz déli végig, majd innen a határvonal egyenes vonalban halad a 187. számú határjelig, keresztezve Beregsurány-Beregszászi műutat.

Az adott határszakaszra vonatkozó irányszög és távolság adatok:

Határjeltől/határponttól	*határjelig/határpontig*	*irányszög (°, ’)*	*távolság (m)*
186M	186.0	70 34.0	5.28
186M	187	344 20.5	262.87
186U	186.0	250 34.0	5.26
186U	187	342 2.6	262.38

A 186-os és a 187-es számú határjelek közötti határvonal hossza : 262.57 méter

A 186. számú határjel elhelyezkedését a terepen a túloldali fotótérkép vázlat tartalmazza.

FOTÓTÉRKÉP VÁZLAT № 186 ФОТОСХЕМА ПРИКОРДОННОГО ЗНАКА



E jegyzőkönyv két példányban, mindkettő magyar és ukrán nyelven készült, mindkét példány egyaránt hiteles.
Budapest, 2003. …….…… .

Dr. Dián József
ezredes
a Határbizottság
magyar küldöttségének elnöke

Borisz Tregubov
vezérőrnagy
a Határbizottság
ukrán küldöttségének elnöke

Busics Imre
okleveles mérnök
a közös műszaki csoport
magyar vezetője

Olekszandr Juszupov
ezredes
a közös műszaki csoport
ukrán vezetője

Vízi szakasz

JEGYZŐKÖNYV

A 187. SZÁMÚ HATÁRJELRŐL

A Határbizottság megállapította, hogy ezen határjel a határvonal töréspontján álló középponti kőből valamint a határvonaltól 3,5 – 3,5 méterre elhelyezett egy-egy vasbeton határoszlopból áll.
A 187. számú határjel a Beregsurány-Beregszászi műút északi oldalán helyezkedik el.

A 187. számú határjel középpontjának koordinátái az S-42 rendszerben:

X= 5338106.35 Y= 4617143.99 H= 111.37

A határvonal a 187. számú határjeltől egyenes vonalban halad az Mosztok-csatorna átereszének északi végén található 187.1 kiegészítő határjelig, majd innen a Mosztok-csatorna medrének közepén, általában észak-északnyugati irányban halad 8 darab, a terepen jelöletlen határponton keresztül a 188. számú határjelig.

Az adott határszakaszra vonatkozó irányszög és távolság adatok:

Határjeltől/határponttól	*határjelig/határpontig*	*irányszög (° , ')*	*távolság (m)*
187	187.1	344 18.4	126.84
187.1	188M	335 23.2	651.94
187.1	188U	336 37.6	655.05

A 187-es és a 188-as számú határjelek közötti határvonal hossza : 781.37 méter

A 187. számú határjel elhelyezkedését a terepen a túloldali fotótérkép vázlat tartalmazza.

FOTÓTÉRKÉP VÁZLAT № 187 ФОТОСХЕМА ПРИКОРДОННОГО ЗНАКА



E jegyzőkönyv két példányban, mindkettő magyar és ukrán nyelven készült, mindkét példány egyaránt hiteles.
Budapest, 2003. …….. .

Dr. Dián József
ezredes
a Határbizottság
magyar küldöttségének elnöke

Borisz Tregubov
vezérőrnagy
a Határbizottság
ukrán küldöttségének elnöke

Busics Imre
okleveles mérnök
a közös műszaki csoport
magyar vezetője

Olekszandr Juszupov
ezredes
a közös műszaki csoport
ukrán vezetője

Vízi szakasz

JEGYZŐKÖNYV

A 188. SZÁMÚ HATÁRJELRŐL

A Határbizottság megállapította, hogy ezen határjel a Mosztok-csatorna medrének mindkét partján elhelyezkedő egy-egy vasbeton határoszlopból áll, melyek közvetett módon jelölik az államhatár vonalának a két határoszlop egyenese mentén a Mosztok csatorna medrében lévő töréspontját (188.0 számú határpontot), melynek koordinátái az S-42 rendszerben:

X= 5338825.54 Y= 4616844.08

A Magyar Köztársaság területén álló 188M számú határoszlop a Mosztok-csatorna kanyarulatában, annak jobb partján, szántó szélén helyezkedik el.
A 188M számú határoszlop koordinátái az S-42 rendszerben:

X= 5338821.16 Y= 4616838.15 H= 112.39

Ukrajna területén álló 188U számú határoszlop a Mosztok-csatorna kanyarulatában, annak bal partján, réten, bokros, fás részen található.
A 188U számú határoszlop koordinátái az S-42 rendszerben:

X= 5338829.76 Y= 4616849.81 H= 112.4

A határvonal a 188. számú határjeltől a Mosztok-csatorna medrének közepén, általában északnyugati irányban halad 3 darab, a terepen darab jelöletlen határponton keresztül a 189. számú határjelig.

Az adott határszakaszra vonatkozó irányszög és távolság adatok:

Határjeltől/határponttól	*határjelig/határpontig*	*irányszög (° , ')*	*távolság (m)*
188M	188.0	53 37.8	7.37
188M	189M	315 0.6	236.37
188U	188.0	233 37.8	7.12
188U	189U	314 32.8	234.38

A 188-as és a 189-es számú határjelek közötti határvonal hossza : 235.47 méter

A 188. számú határjel elhelyezkedését a terepen a túloldali fotótérkép vázlat tartalmazza.

FOTÓTÉRKÉP VÁZLAT № 188 ФОТОСХЕМА ПРИКОРДОННОГО ЗНАКА

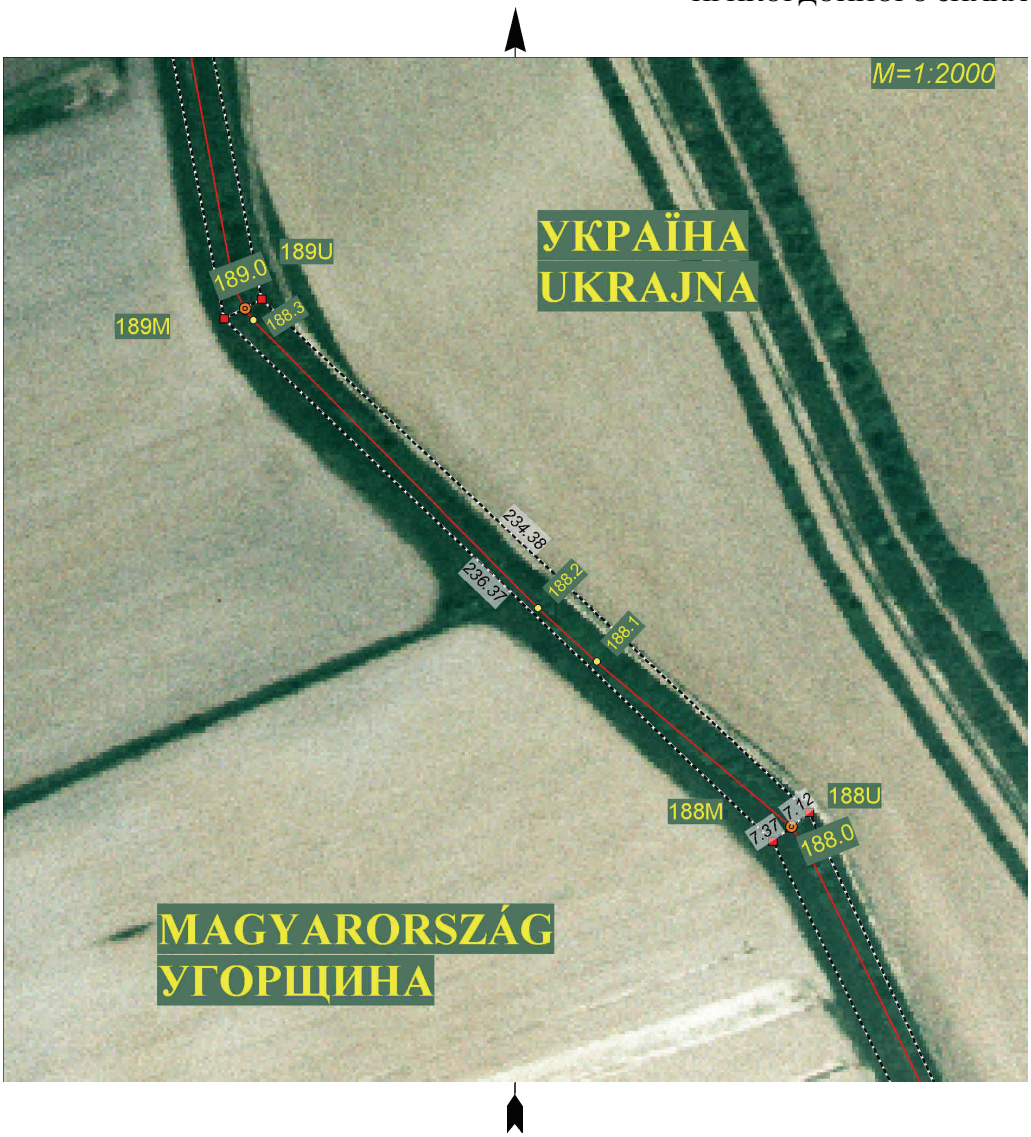

E jegyzőkönyv két példányban, mindkettő magyar és ukrán nyelven készült, mindkét példány egyaránt hiteles.
Budapest, 2003. …….…… .

Dr. Dián József
ezredes
a Határbizottság
magyar küldöttségének elnöke

Borisz Tregubov
vezérőrnagy
a Határbizottság
ukrán küldöttségének elnöke

Busics Imre
okleveles mérnök
a közös műszaki csoport
magyar vezetője

Olekszandr Juszupov
ezredes
a közös műszaki csoport
ukrán vezetője

Vízi szakasz

JEGYZŐKÖNYV

A 189. SZÁMÚ HATÁRJELRŐL

A Határbizottság megállapította, hogy ezen határjel a Mosztok-csatorna medrének mindkét partján elhelyezkedő egy-egy vasbeton határoszlopból áll, melyek közvetett módon jelölik az államhatár vonalának a két határoszlop egyenese mentén a Mosztok csatorna medrében lévő töréspontját (189.0 számú határpontot), melynek koordinátái az S-42 rendszerben:

X= 5338991.53 Y= 4616677.45

A Magyar Köztársaság területén álló 189M számú határoszlop a Mosztok-csatorna kanyarulatában, annak jobb partján, szántó szélén helyezkedik el.
A 189M számú határoszlop koordinátái az S-42 rendszerben:

X= 5338988.33 Y= 4616671.04 H= 111.28

Ukrajna területén álló 189U számú határoszlop a Mosztok-csatorna kanyarulatában, annak bal partján, réten, fás, bokros részen található.
A 189U számú határoszlop koordinátái az S-42 rendszerben:

X= 5338994.18 Y= 4616682.77 H= 111.5

A határvonal a 189. számú határjeltől a Mosztok-csatorna medrének közepén, általában észak-északnyugati irányban halad 5 darab, a terepen jelöletlen határponton keresztül a 190. számú határjelig.

Az adott határszakaszra vonatkozó irányszög és távolság adatok:

Határjeltől/határponttól	*határjelig/határpontig*	*irányszög (° , ')*	*távolság (m)*
189M	189.0	63 31.3	7.16
189M	190M	350 16.4	357.50
189U	189.0	243 31.3	5.94
189U	190U	350 10.1	358.75

A 189-es és a 190-es számú határjelek közötti határvonal hossza : 358.18 méter

A 189. számú határjel elhelyezkedését a terepen a túloldali fotótérkép vázlat tartalmazza.

FOTÓTÉRKÉP VÁZLAT № 189 ФОТОСХЕМА ПРИКОРДОННОГО ЗНАКА



E jegyzőkönyv két példányban, mindkettő magyar és ukrán nyelven készült, mindkét példány egyaránt hiteles.
Budapest, 2003. …….. .

Dr. Dián József
ezredes
a Határbizottság
magyar küldöttségének elnöke

Borisz Tregubov
vezérőrnagy
a Határbizottság
ukrán küldöttségének elnöke

Busics Imre
okleveles mérnök
a közös műszaki csoport
magyar vezetője

Olekszandr Juszupov
ezredes
a közös műszaki csoport
ukrán vezetője

Vízi szakasz

JEGYZŐKÖNYV

A 190. SZÁMÚ HATÁRJELRŐL

A Határbizottság megállapította, hogy ezen határjel a Mosztok-csatorna medrének mindkét partján elhelyezkedő egy-egy vasbeton határoszlopból áll, melyek közvetett módon jelölik az államhatár vonalának a két határoszlop egyenese mentén a Mosztok-csatorna medrében lévő töréspontját (190.0 számú határpontot), melynek koordinátái az S-42 rendszerben:

X= 5339344.06 Y= 4616615.90

A Magyar Köztársaság területén álló 190M számú határoszlop a Mosztok-csatorna kanyarulatában, annak jobb partján, szántó szélén helyezkedik el.
A 190M számú határoszlop koordinátái az S-42 rendszerben:

X= 5339340.69 Y= 4616610.64 H= 112.10

Ukrajna területén álló 190U számú határoszlop a Mosztok-csatorna kanyarulatában, annak bal partján, réten, fás, bokros részen található.
A 190U számú határoszlop koordinátái az S-42 rendszerben:

X= 5339347.66 Y= 4616621.51 H= 112.2

A határvonal a 190. számú határjeltől a Mosztok-csatorna medrének közepén, általában északnyugati irányban halad 1 darab, a terepen jelöletlen határponton keresztül a 191. számú határjelig.

Az adott határszakaszra vonatkozó irányszög és távolság adatok:

Határjeltől/határponttól	*határjelig/határpontig*	*irányszög (° , ')*	*távolság (m)*
190M	190.0	57 18.7	6.25
190M	191M	302 43.7	160.66
190U	190.0	237 18.7	6.67
190U	191U	300 38.9	160.07

A 190-es és a 191-es számú határjelek közötti határvonal hossza : 159.92 méter

A 190. számú határjel elhelyezkedését a terepen a túloldali fotótérkép vázlat tartalmazza.

FOTÓTÉRKÉP VÁZLAT № 190 ФОТОСХЕМА ПРИКОРДОННОГО ЗНАКА



E jegyzőkönyv két példányban, mindkettő magyar és ukrán nyelven készült, mindkét példány egyaránt hiteles.
Budapest, 2003. …….. .

Dr. Dián József
ezredes
a Határbizottság
magyar küldöttségének elnöke

Borisz Tregubov
vezérőrnagy
a Határbizottság
ukrán küldöttségének elnöke

Busics Imre
okleveles mérnök
a közös műszaki csoport
magyar vezetője

Olekszandr Juszupov
ezredes
a közös műszaki csoport
ukrán vezetője

Vízi szakasz

JEGYZŐKÖNYV

A 191. SZÁMÚ HATÁRJELRŐL

A Határbizottság megállapította, hogy ezen határjel a Mosztok-csatorna medrének mindkét partján elhelyezkedő egy-egy vasbeton határoszlopból áll, melyek közvetett módon jelölik az államhatár vonalának a két határoszlop egyenese mentén a Mosztok-csatorna medrében lévő töréspontját (191.0 számú határpontot), melynek koordinátái az S-42 rendszerben:

X= 5339428.54 Y= 4616480.29

A Magyar Köztársaság területén álló 191M számú határoszlop a Mosztok-csatorna kanyarulatában, annak jobb partján, szántó szélén helyezkedik el.
A 191M számú határoszlop koordinátái az S-42 rendszerben:

X= 5339427.55 Y= 4616475.49 H= 111.11

Ukrajna területén álló 191U számú határoszlop a Mosztok-csatorna kanyarulatában, annak bal partján, réten, fás, bokros részen található.
A 191U számú határoszlop koordinátái az S-42 rendszerben:

X= 5339429.26 Y= 4616483.80 H= 111.05

A határvonal a 191. számú határjeltől a Mosztok-csatorna medrének közepén, általában észak-északkeleti irányba halad 2 darab, a terepen jelöletlen határponton keresztül a 192. számú határjelig.

Az adott határszakaszra vonatkozó irányszög és távolság adatok:

Határjeltől/határponttól	*határjelig/határpontig*	*irányszög (° , ')*	*távolság (m)*
191M	191.0	78 24.5	4.90
191M	192M	21 1.5	188.11
191U	191.0	258 24.5	3.58
191U	192U	20 17.2	182.85

A 191-es és a 192-es számú határjelek közötti határvonal hossza : 185.22 méter

A 191. számú határjel elhelyezkedését a terepen a túloldali fotótérkép vázlat tartalmazza.

FOTÓTÉRKÉP VÁZLAT № 191 ФОТОСХЕМА ПРИКОРДОННОГО ЗНАКА



E jegyzőkönyv két példányban, mindkettő magyar és ukrán nyelven készült, mindkét példány egyaránt hiteles.
Budapest, 2003. …….. .

Dr. Dián József
ezredes
a Határbizottság
magyar küldöttségének elnöke

Borisz Tregubov
vezérőrnagy
a Határbizottság
ukrán küldöttségének elnöke

Busics Imre
okleveles mérnök
a közös műszaki csoport
magyar vezetője

Olekszandr Juszupov
ezredes
a közös műszaki csoport
ukrán vezetője

Átmeneti szakasz

JEGYZŐKÖNYV

A 192. SZÁMÚ HATÁRJELRŐL

A Határbizottság megállapította, hogy ezen határjel a Mosztok-csatorna medrének mindkét partján elhelyezkedő egy-egy vasbeton határoszlopból áll, melyek közvetett módon jelölik az államhatár vonalának a két határoszlop egyenese mentén a Mosztok-csatorna medrében lévő töréspontját (192.0 számú határpontot), melynek koordinátái az S-42 rendszerben:

X= 5339601.97 Y= 4616545.06

A Magyar Köztársaság területén álló 191M számú határoszlop a Mosztok-csatorna jobb partján, szántó szélén helyezkedik el.
A 192M számú határoszlop koordinátái az S-42 rendszerben:

X= 5339603.14 Y= 4616542.98 H= 111.72

Ukrajna területén álló 192U számú határoszlop a Mosztok-csatorna bal partján, réten, fás, bokros részen található.
A 192U számú határoszlop koordinátái az S-42 rendszerben:

X= 5339600.77 Y= 4616547.20 H= 111.60

A határvonal a 192. számú határjeltől eleinte a Mosztok-csatorna medrének közepén halad a 192.1 számú, a terepen jelöletlen határpontig, amely a vízi szakaszról szárazföldi szakaszra való áttérést jelöli. E pont után mezőn keresztül, észak-északkeleti irányban halad a 193. számú határjelig.

Az adott határszakaszra vonatkozó irányszög és távolság adatok:

Határjeltől/határponttól	*határjelig/határpontig*	*irányszög (° , ')*	*távolság (m)*
192M	192.0	119 16.9	2.39
192M	193	26 7.3	44.45
192U	192.0	299 16.9	2.45
192U	193	19 57.2	44.98

A 192-es és a 193-as számú határjelek közötti határvonal hossza : 44.96 méter

A 192. számú határjel elhelyezkedését a terepen a túloldali fotótérkép vázlat tartalmazza.

FOTÓTÉRKÉP VÁZLAT № 192 ФОТОСХЕМА ПРИКОРДОННОГО ЗНАКА

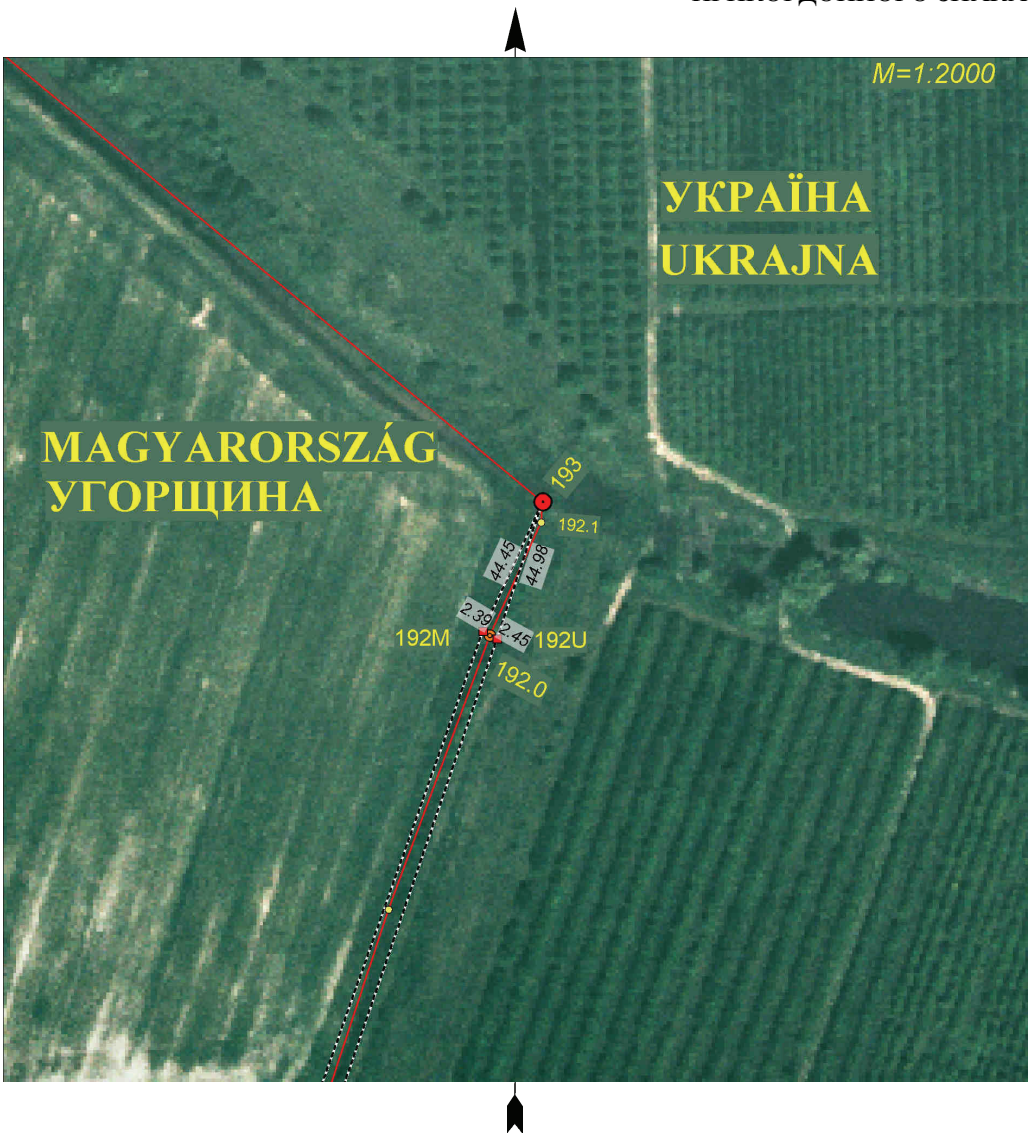

E jegyzőkönyv két példányban, mindkettő magyar és ukrán nyelven készült, mindkét példány egyaránt hiteles.
Budapest, 2003. …….…… .

Dr. Dián József
ezredes
a Határbizottság
magyar küldöttségének elnöke

Borisz Tregubov
vezérőrnagy
a Határbizottság
ukrán küldöttségének elnöke

Busics Imre
okleveles mérnök
a közös műszaki csoport
magyar vezetője

Olekszandr Juszupov
ezredes
a közös műszaki csoport
ukrán vezetője

Szárazföldi szakasz

JEGYZŐKÖNYV

A 193. SZÁMÚ HATÁRJELRŐL

A Határbizottság megállapította, hogy ezen határjel a határvonal töréspontján álló középponti kőből valamint a határvonaltól 2,5 – 2,5 méterre elhelyezett egy-egy vasbeton határoszlopból áll.
A 193. számú határjel vizenyős réten helyezkedik el.

A 193. számú határjel középpontjának koordinátái az S-42 rendszerben:

X= 5339643.05 Y= 4616562.55 H= 110.73

A határvonal a 193. számú határjeltől északnyugati irányban, egyenes vonalban halad a 194. számú határjelig.

Az adott határszakaszra vonatkozó irányszög és távolság adatok:

Határjeltől/határponttól	*határjelig/határpontig*	*irányszög (° , ')*	*távolság (m)*
193	194	311 5.7	433.31

A 193-as és a 194-es számú határjelek közötti határvonal hossza : 433.31 méter

A 193. számú határjel elhelyezkedését a terepen a túloldali fotótérkép vázlat tartalmazza.

FOTÓTÉRKÉP VÁZLAT № 193 ФОТОСХЕМА ПРИКОРДОННОГО ЗНАКА



E jegyzőkönyv két példányban, mindkettő magyar és ukrán nyelven készült, mindkét példány egyaránt hiteles.
Budapest, 2003. …….. .

Dr. Dián József
ezredes
a Határbizottság
magyar küldöttségének elnöke

Borisz Tregubov
vezérőrnagy
a Határbizottság
ukrán küldöttségének elnöke

Busics Imre
okleveles mérnök
a közös műszaki csoport
magyar vezetője

Olekszandr Juszupov
ezredes
a közös műszaki csoport
ukrán vezetője

Szárazföldi szakasz

JEGYZŐKÖNYV

A 194. SZÁMÚ HATÁRJELRŐL

A Határbizottság megállapította, hogy ezen határjel a határvonal töréspontján álló középponti kőből valamint a határvonaltól 2,5 – 2,5 méterre elhelyezett egy-egy vasbeton határoszlopból áll.
A 194. számú határjel szántó és rét határán helyezkedik el.

A 194. számú határjel középpontjának koordinátái az S-42 rendszerben:

X= 5339927.87 Y= 4616236.00 H= 112.53

A határvonal a 194. számú határjeltől északi irányban, nyílt terepen, egyenes vonalban halad a 195. számú határjelig.

Az adott határszakaszra vonatkozó irányszög és távolság adatok:

Határjeltől/határponttól	*határjelig/határpontig*	*irányszög (° , ')*	*távolság (m)*
194	195	7 8.9	347.58

A 194-es és a 195-ös számú határjelek közötti határvonal hossza : 347.58 méter

A 194. számú határjel elhelyezkedését a terepen a túloldali fotótérkép vázlat tartalmazza.

FOTÓTÉRKÉP VÁZLAT № 194 ФОТОСХЕМА ПРИКОРДОННОГО ЗНАКА



E jegyzőkönyv két példányban, mindkettő magyar és ukrán nyelven készült, mindkét példány egyaránt hiteles.
Budapest, 2003. …….…… .

Dr. Dián József
ezredes
a Határbizottság
magyar küldöttségének elnöke

Borisz Tregubov
vezérőrnagy
a Határbizottság
ukrán küldöttségének elnöke

Busics Imre
okleveles mérnök
a közös műszaki csoport
magyar vezetője

Olekszandr Juszupov
ezredes
a közös műszaki csoport
ukrán vezetője

Szárazföldi szakasz

JEGYZŐKÖNYV

A 195. SZÁMÚ HATÁRJELRŐL

A Határbizottság megállapította, hogy ezen határjel a határvonal töréspontján álló középponti kőből valamint a határvonaltól 2,5 – 2,5 méterre elhelyezett egy-egy vasbeton határoszlopból áll.
A 195. számú határjel szántó és erdő határán, erdei nyiladék déli végén helyezkedik el.

A 195. számú határjel középpontjának koordinátái az S-42 rendszerben:

X= 5340272.75 Y= 4616279.25 H= 112.27

A határvonal a 195. számú határjeltől keleti irányban, erdő szélében, egyenes vonalban halad, 1 darab kiegészítő határjelen keresztül a 196. számú határjelig.

Az adott határszakaszra vonatkozó irányszög és távolság adatok:

Határjeltől/határponttól	*határjelig/határpontig*	*irányszög (° , ')*	*távolság (m)*
195	195.1	83 2.3	246.95
195.1	196	83 2.3	246.94

A 195-ös és a 196-os számú határjelek közötti határvonal hossza : 493.89 méter

A 195. számú határjel elhelyezkedését a terepen a túloldali fotótérkép vázlat tartalmazza.

FOTÓTÉRKÉP VÁZLAT № 195 ФОТОСХЕМА ПРИКОРДОННОГО ЗНАКА



E jegyzőkönyv két példányban, mindkettő magyar és ukrán nyelven készült, mindkét példány egyaránt hiteles.
Budapest, 2003. …….. .

Dr. Dián József
ezredes
a Határbizottság
magyar küldöttségének elnöke

Borisz Tregubov
vezérőrnagy
a Határbizottság
ukrán küldöttségének elnöke

Busics Imre
okleveles mérnök
a közös műszaki csoport
magyar vezetője

Olekszandr Juszupov
ezredes
a közös műszaki csoport
ukrán vezetője

Szárazföldi szakasz

JEGYZŐKÖNYV

A 196. SZÁMÚ HATÁRJELRŐL

A Határbizottság megállapította, hogy ezen határjel a határvonal töréspontján álló középponti kőből valamint a határvonaltól 2,5 – 2,5 méterre elhelyezett egy-egy vasbeton határoszlopból áll.
A 196. számú határjel erdő délkeleti sarkában, bokros területen helyezkedik el.

A 196. számú határjel középpontjának koordinátái az S-42 rendszerben:

X= 5340332.62 Y= 4616769.50 H= 111.50

A határvonal a 196. számú határjeltől észak-északkelti irányban, erdő szélén, egyenes vonalban halad, 2 darab kiegészítő határjelen keresztül a 197. számú határjelig.

Az adott határszakaszra vonatkozó irányszög és távolság adatok:

Határjeltől/határponttól	*határjelig/határpontig*	*irányszög (° , ')*	*távolság (m)*
196	196.1	19 19.4	208.28
196.1	196.2	19 19.4	208.28
196.2	197	19 19.4	208.28

A 196-os és a 197-es számú határjelek közötti határvonal hossza : 624.84 méter

A 196. számú határjel elhelyezkedését a terepen a túloldali fotótérkép vázlat tartalmazza.

FOTÓTÉRKÉP VÁZLAT № 196 ФОТОСХЕМА ПРИКОРДОННОГО ЗНАКА



E jegyzőkönyv két példányban, mindkettő magyar és ukrán nyelven készült, mindkét példány egyaránt hiteles.
Budapest, 2003. …….. .

Dr. Dián József
ezredes
a Határbizottság
magyar küldöttségének elnöke

Borisz Tregubov
vezérőrnagy
a Határbizottság
ukrán küldöttségének elnöke

Busics Imre
okleveles mérnök
a közös műszaki csoport
magyar vezetője

Olekszandr Juszupov
ezredes
a közös műszaki csoport
ukrán vezetője

Szárazföldi szakasz

JEGYZŐKÖNYV

A 197. SZÁMÚ HATÁRJELRŐL

A Határbizottság megállapította, hogy ezen határjel a határvonal töréspontján álló középponti kőből valamint a határvonaltól 2,5 – 2,5 méterre elhelyezett egy-egy vasbeton határoszlopból áll.
A 197. számú határjel erdő keleti oldalán, bozótos terület mellet helyezkedik el.

A 197. számú határjel középpontjának koordinátái az S-42 rendszerben:

X= 5340922.27 Y= 4616976.25 H= 112.11

A határvonal a 197. számú határjeltől északi irányban, szántó szélén, egyenes vonalban halad, 1 darab kiegészítő határjelen keresztül a 198. számú határjelig.

Az adott határszakaszra vonatkozó irányszög és távolság adatok:

Határjeltől/határponttól	*határjelig/határpontig*	*irányszög (° , ')*	*távolság (m)*
197	197.1	353 48.0	244.54
197.1	198	353 48.0	244.53

A 197-es és a 198-as számú határjelek közötti határvonal hossza : 489.07 méter

A 197. számú határjel elhelyezkedését a terepen a túloldali fotótérkép vázlat tartalmazza.

FOTÓTÉRKÉP VÁZLAT № 197 ФОТОСХЕМА ПРИКОРДОННОГО ЗНАКА



E jegyzőkönyv két példányban, mindkettő magyar és ukrán nyelven készült, mindkét példány egyaránt hiteles.
Budapest, 2003. …….. .

Dr. Dián József
ezredes
a Határbizottság
magyar küldöttségének elnöke

Borisz Tregubov
vezérőrnagy
a Határbizottság
ukrán küldöttségének elnöke

Busics Imre
okleveles mérnök
a közös műszaki csoport
magyar vezetője

Olekszandr Juszupov
ezredes
a közös műszaki csoport
ukrán vezetője

Szárazföldi szakasz

JEGYZŐKÖNYV

A 198. SZÁMÚ HATÁRJELRŐL

A Határbizottság megállapította, hogy ezen határjel a határvonal töréspontján álló középponti kőből valamint a határvonaltól 2,5 – 2,5 méterre elhelyezett egy-egy vasbeton határoszlopból áll.
A 198. számú határjel a régi Beregdaróci-Beregszászi úttól délre, 6 m-re helyezkedik el.

A 198. számú határjel középpontjának koordinátái az S-42 rendszerben:

X= 5341408.48 Y= 4616923.43 H= 111.92

A határvonal a 198. számú határjeltől észak-északnyugati irányban, a régi Beregdaróci-Beregszászi utat keresztezve, szántó szélén, egyenes vonalban halad a 199. számú határjelig.

Az adott határszakaszra vonatkozó irányszög és távolság adatok:

Határjeltől/határponttól	*határjelig/határpontig*	*irányszög (° , ')*	*távolság (m)*
198	199	340 28.9	163.78

A 198-as és a 199-es számú határjelek közötti határvonal hossza : 163.78 méter

A 198. számú határjel elhelyezkedését a terepen a túloldali fotótérkép vázlat tartalmazza.

FOTÓTÉRKÉP VÁZLAT № 198 ФОТОСХЕМА ПРИКОРДОННОГО ЗНАКА



E jegyzőkönyv két példányban, mindkettő magyar és ukrán nyelven készült, mindkét példány egyaránt hiteles.
Budapest, 2003. …….…… .

Dr. Dián József
ezredes
a Határbizottság
magyar küldöttségének elnöke

Borisz Tregubov
vezérőrnagy
a Határbizottság
ukrán küldöttségének elnöke

Busics Imre
okleveles mérnök
a közös műszaki csoport
magyar vezetője

Olekszandr Juszupov
ezredes
a közös műszaki csoport
ukrán vezetője

Szárazföldi szakasz

JEGYZŐKÖNYV

A 199. SZÁMÚ HATÁRJELRŐL

A Határbizottság megállapította, hogy ezen határjel a határvonal töréspontján álló középponti kőből valamint a határvonaltól 2,5 – 2,5 méterre elhelyezett egy-egy vasbeton határoszlopból áll.
A 199. számú határjel keskeny, száraz árok szélén fás, bozótos szélén helyezkedik el.

A 199. számú határjel középpontjának koordinátái az S-42 rendszerben:

X= 5341562.85 Y= 4616868.71 H= 112.41

A határvonal a 199. számú határjeltől nyugat-északnyugati irányban, és általában árokban, tört vonalban, 5 darab kiegészítő határjelen keresztül halad a 200. számú határjelig.

Az adott határszakaszra vonatkozó irányszög és távolság adatok:

Határjeltől/határponttól	*határjelig/határpontig*	*irányszög (° , ')*	*távolság (m)*
199	199.1	283 53.2	95.12
199.1	199.2	281 34.6	117.65
199.2	199.3	282 36.3	88.12
199.3	199.4	281 51.3	106.50
199.4	199.5	282 48.9	107.03
199.5	200	282 34.5	96.09

A 199-es és a 200-as számú határjelek közötti határvonal hossza : 610.51 méter

A 199. számú határjel elhelyezkedését a terepen a túloldali fotótérkép vázlat tartalmazza.

FOTÓTÉRKÉP VÁZLAT № 199 ФОТОСХЕМА ПРИКОРДОННОГО ЗНАКА



E jegyzőkönyv két példányban, mindkettő magyar és ukrán nyelven készült, mindkét példány egyaránt hiteles.
Budapest, 2003. …….. .

Dr. Dián József
ezredes
a Határbizottság
magyar küldöttségének elnöke

Borisz Tregubov
vezérőrnagy
a Határbizottság
ukrán küldöttségének elnöke

Busics Imre
okleveles mérnök
a közös műszaki csoport
magyar vezetője

Olekszandr Juszupov
ezredes
a közös műszaki csoport
ukrán vezetője

Szárazföldi szakasz

JEGYZŐKÖNYV

A 200. SZÁMÚ HATÁRJELRŐL

A Határbizottság megállapította, hogy ezen határjel a határvonal töréspontján álló középponti kőből valamint a határvonaltól 2,5 – 2,5 méterre elhelyezett egy-egy vasbeton határoszlopból áll.
A 200. számú határjel száraz árok északi szélén, két árok találkozásánál, fás, bozótos területen helyezkedik el.

A 200. számú határjel középpontjának koordinátái az S-42 rendszerben:

X= 5341695.06 Y= 4616272.74 H= 111.50

A határvonal a 200. számú határjeltől árokban, általában nyugat-északnyugati irányban, egyenes vonalban, 1 darab kiegészítő határjelen keresztül halad a 201. számú határjelig.

Az adott határszakaszra vonatkozó irányszög és távolság adatok:

Határjeltől/határponttól	*határjelig/határpontig*	*irányszög (°, ’)*	*távolság (m)*
200	200.1	282 10.0	241.66
200.1	201	282 10.0	241.65

A 200-as és a 201-es számú határjelek közötti határvonal hossza : 483.31 méter

A 200. számú határjel elhelyezkedését a terepen a túloldali fotótérkép vázlat tartalmazza.

FOTÓTÉRKÉP VÁZLAT № 200 ФОТОСХЕМА ПРИКОРДОННОГО ЗНАКА



E jegyzőkönyv két példányban, mindkettő magyar és ukrán nyelven készült, mindkét példány egyaránt hiteles.
Budapest, 2003. …….. .

Dr. Dián József
ezredes
a Határbizottság
magyar küldöttségének elnöke

Borisz Tregubov
vezérőrnagy
a Határbizottság
ukrán küldöttségének elnöke

Busics Imre
okleveles mérnök
a közös műszaki csoport
magyar vezetője

Olekszandr Juszupov
ezredes
a közös műszaki csoport
ukrán vezetője

Szárazföldi szakasz

JEGYZŐKÖNYV

A 201. SZÁMÚ HATÁRJELRŐL

A Határbizottság megállapította, hogy ezen határjel a határvonal töréspontján álló középponti kőből valamint a határvonaltól 2,5 – 4,5 méterre elhelyezett egy-egy vasbeton határoszlopból áll.
A 201. számú határjel szántó északnyugati és fás, bozótos részen helyezkedik el.

A 201. számú határjel középpontjának koordinátái az S-42 rendszerben:

X= 5341796.91 Y= 4615800.29 H= 112.28

A határvonal a 201. számú határjeltől észak-északkeleti irányban, egyenes vonalban halad a 202. számú határjelig.

Az adott határszakaszra vonatkozó irányszög és távolság adatok:

Határjeltől/határponttól	*határjelig/határpontig*	*irányszög (° , ')*	*távolság (m)*
201	202	13 46.6	75.38

A 201-es és a 202-es számú határjelek közötti határvonal hossza : 75.38 méter

A 201. számú határjel elhelyezkedését a terepen a túloldali fotótérkép vázlat tartalmazza.

FOTÓTÉRKÉP VÁZLAT № 201 ФОТОСХЕМА ПРИКОРДОННОГО ЗНАКА



E jegyzőkönyv két példányban, mindkettő magyar és ukrán nyelven készült, mindkét példány egyaránt hiteles.
Budapest, 2003. …….…… .

Dr. Dián József
ezredes
a Határbizottság
magyar küldöttségének elnöke

Borisz Tregubov
vezérőrnagy
a Határbizottság
ukrán küldöttségének elnöke

Busics Imre
okleveles mérnök
a közös műszaki csoport
magyar vezetője

Olekszandr Juszupov
ezredes
a közös műszaki csoport
ukrán vezetője

Szárazföldi szakasz

JEGYZŐKÖNYV

A 202. SZÁMÚ HATÁRJELRŐL

A Határbizottság megállapította, hogy ezen határjel a határvonal töréspontján álló középponti kőből valamint a határvonaltól 3,5 – 3,5 méterre elhelyezett egy-egy vasbeton határoszlopból áll.
A 202. számú határjel gyümölcsös keleti sarkában, fás, bozótos részen helyezkedik el.

A 202. számú határjel középpontjának koordinátái az S-42 rendszerben:

X= 5341870.12 Y= 4615818.24 H= 111.09

A határvonal a 202. számú határjeltől száraz árokban északnyugati irányban, tört vonalban halad, 2 darab kiegészítő határjelen keresztül a 203. számú határjelig.

Az adott határszakaszra vonatkozó irányszög és távolság adatok:

Határjeltől/határponttól	*határjelig/határpontig*	*irányszög (° , ')*	*távolság (m)*
202	202.1	316 17.8	228.49
202.1	202.2	316 50.4	285.12
202.2	203	316 35.9	256.80

A 202-es és a 203-as számú határjelek közötti határvonal hossza : 707.41 méter

A 202. számú határjel elhelyezkedését a terepen a túloldali fotótérkép vázlat tartalmazza.

FOTÓTÉRKÉP VÁZLAT № 202 ФОТОСХЕМА ПРИКОРДОННОГО ЗНАКА



E jegyzőkönyv két példányban, mindkettő magyar és ukrán nyelven készült, mindkét példány egyaránt hiteles.
Budapest, 2003. …….. .

Dr. Dián József
ezredes
a Határbizottság
magyar küldöttségének elnöke

Borisz Tregubov
vezérőrnagy
a Határbizottság
ukrán küldöttségének elnöke

Busics Imre
okleveles mérnök
a közös műszaki csoport
magyar vezetője

Olekszandr Juszupov
ezredes
a közös műszaki csoport
ukrán vezetője

Átmeneti szakasz

JEGYZŐKÖNYV

A 203. SZÁMÚ HATÁRJELRŐL

A Határbizottság megállapította, hogy ezen határjel a határvonal töréspontján álló középponti kőből valamint a határvonaltól 2,5 – 2,5 méterre elhelyezett egy-egy vasbeton határoszlopból áll.
A 203. számú határjel gyümölcsös északkeleti szélén, száraz árok közepén, fás, bozótos részen helyezkedik el.

A határjel középpontjának koordinátái az S-42 rendszerben:

X= 5342429.86 Y= 4615288.89 H= 109.9

A határvonal a 203. számú határjeltől száraz árokban, egyenes vonalban halad a 203.1 kiegészítő határjelig, amely a száraz szakaszról vízi szakaszra történő áttérést jelöli. E ponttól a Daróci (33.számú) határárokban halad tovább általában északnyugati irányban 6 darab, a terepen jelöletlen határponton keresztül a 204. számú határjelig.

Az adott határszakaszra vonatkozó irányszög és távolság adatok:

Határjeltől/határponttól	*határjelig/határpontig*	*irányszög (° , ')*	*távolság (m)*
203	203.1	316 39.2	205.18
203.1	204M	316 6.8	348.96
203.1	204U	317 9.1	350.55

A 203-as és a 204-es számú határjelek közötti határvonal hossza : 554.99 méter

A 203. számú határjel elhelyezkedését a terepen a túloldali fotótérkép vázlat tartalmazza.

FOTÓTÉRKÉP VÁZLAT № 203 ФОТОСХЕМА ПРИКОРДОННОГО ЗНАКА



E jegyzőkönyv két példányban, mindkettő magyar és ukrán nyelven készült, mindkét példány egyaránt hiteles.
Budapest, 2003. …….. .

Dr. Dián József
ezredes
a Határbizottság
magyar küldöttségének elnöke

Borisz Tregubov
vezérőrnagy
a Határbizottság
ukrán küldöttségének elnöke

Busics Imre
okleveles mérnök
a közös műszaki csoport
magyar vezetője

Olekszandr Juszupov
ezredes
a közös műszaki csoport
ukrán vezetője

Átmeneti szakasz

JEGYZŐKÖNYV

A 204. SZÁMÚ HATÁRJELRŐL

A Határbizottság megállapította, hogy ezen határjel a Daróci (33.számú) határárok mindkét partján elhelyezkedő egy-egy vasbeton határoszlopból áll, melyek közvetett módon jelölik az államhatár vonalának a két határoszlop egyenese mentén a Daróci (33.számú) határárok medrében lévő töréspontját (204.0 számú határpontot), melynek koordinátái az S-42 rendszerben:

X= 5342833.06 Y= 4614907.73

A Magyar Köztársaság területén álló 204M számú határoszlop a Daróci (33.számú) határárok bal partján, szántó szélén helyezkedik el.
A 204M számú határoszlop koordinátái az S-42 rendszerben:

X= 5342830.57 Y= 4614906.14 H= 109.22

Ukrajna területén álló 204U számú határoszlop a Daróci (33.számú) határárok jobb partján, fás, bokros részen található.
A 204U számú határoszlop koordinátái az S-42 rendszerben:

X= 5342836.08 Y= 4614909.66 H= 109.48

A határvonal a 204. számú határjeltől a Daróci (33.számú) határárokban, általában nyugat-északnyugati irányban halad 10 darab, a terepen jelöletlen határponton keresztül a 204.11 számú jelöletlen határpontig, amely a vízi szakaszról szárazföldi szakaszra való áttérést jelöli. E pont után a határvonal - keresztezve a Dédai-főcsatornát - eléri a 205. számú határjelet.

Az adott határszakaszra vonatkozó irányszög és távolság adatok:

Határjeltől/határponttól	*határjelig/határpontig*	*irányszög (° , ')*	*távolság (m)*
204M	204.0	32 34.9	2.95
204M	205	292 29.4	685.45
204U	204.0	212 34.9	3.58
204U	205	291 57.2	686.63

A 204-es és a 205-ös számú határjelek közötti határvonal hossza : 686.05 méter

A 204. számú határjel elhelyezkedését a terepen a túloldali fotótérkép vázlat tartalmazza.

FOTÓTÉRKÉP VÁZLAT № 204 ФОТОСХЕМА ПРИКОРДОННОГО ЗНАКА



E jegyzőkönyv két példányban, mindkettő magyar és ukrán nyelven készült, mindkét példány egyaránt hiteles.
Budapest, 2003. …….. .

Dr. Dián József
ezredes
a Határbizottság
magyar küldöttségének elnöke

Borisz Tregubov
vezérőrnagy
a Határbizottság
ukrán küldöttségének elnöke

Busics Imre
okleveles mérnök
a közös műszaki csoport
magyar vezetője

Olekszandr Juszupov
ezredes
a közös műszaki csoport
ukrán vezetője

Szárazföldi szakasz

JEGYZŐKÖNYV

A 205. SZÁMÚ HATÁRJELRŐL

A Határbizottság megállapította, hogy ezen határjel a határvonal töréspontján álló középponti kőből valamint a határvonaltól 2,5 – 2,5 méterre elhelyezett egy-egy vasbeton határoszlopból áll.
A 205. számú határjel a Dédai-főcsatorna jobb partján, keskeny töltésen helyezkedik el.

A 205. számú határjel középpontjának koordinátái az S-42 rendszerben:

X= 5343092.77 Y= 4614272.82 H= 110.52

A határvonal a 205. számú határjeltől nyugat-délnyugati irányban, keskeny töltésen egyenes vonalban halad a 206. számú határjelig.

Az adott határszakaszra vonatkozó irányszög és távolság adatok:

Határjeltől/határponttól	*határjelig/határpontig*	*irányszög (° , ')*	*távolság (m)*
205	206	238 23.4	27.66

A 205-ös és a 206-os számú határjelek közötti határvonal hossza : 27.66 méter

A 205. számú határjel elhelyezkedését a terepen a túloldali fotótérkép vázlat tartalmazza.

FOTÓTÉRKÉP VÁZLAT № 205 ФОТОСХЕМА ПРИКОРДОННОГО ЗНАКА



E jegyzőkönyv két példányban, mindkettő magyar és ukrán nyelven készült, mindkét példány egyaránt hiteles.
Budapest, 2003. …….…… .

Dr. Dián József
ezredes
a Határbizottság
magyar küldöttségének elnöke

Borisz Tregubov
vezérőrnagy
a Határbizottság
ukrán küldöttségének elnöke

Busics Imre
okleveles mérnök
a közös műszaki csoport
magyar vezetője

Olekszandr Juszupov
ezredes
a közös műszaki csoport
ukrán vezetője

Szárazföldi szakasz

JEGYZŐKÖNYV

A 206. SZÁMÚ HATÁRJELRŐL

A Határbizottság megállapította, hogy ezen határjel a határvonal töréspontján álló középponti kőből valamint a határvonaltól 2,5 – 2,5 méterre elhelyezett egy-egy vasbeton határoszlopból áll.
A 206. számú határjel a Dédai-főcsatorna jobb partján, keskeny töltésen helyezkedik el.

A 206. számú határjel középpontjának koordinátái az S-42 rendszerben:

X= 5343078.27 Y= 4614249.26 H= 110.07

A határvonal a 206. számú határjeltől nyugat-délnyugati irányban, keskeny töltésről leereszkedve egyenes vonalban halad a 207. számú határjelig.

Az adott határszakaszra vonatkozó irányszög és távolság adatok:

Határjeltől/határponttól	*határjelig/határpontig*	*irányszög (° , ')*	*távolság (m)*
206	207	250 22.3	330.07

A 206-os és a 207-es számú határjelek közötti határvonal hossza : 330.07 méter

A 206. számú határjel elhelyezkedését a terepen a túloldali fotótérkép vázlat tartalmazza.

FOTÓTÉRKÉP VÁZLAT № 206 ФОТОСХЕМА ПРИКОРДОННОГО ЗНАКА



E jegyzőkönyv két példányban, mindkettő magyar és ukrán nyelven készült, mindkét példány egyaránt hiteles.
Budapest, 2003. …….. .

Dr. Dián József
ezredes
a Határbizottság
magyar küldöttségének elnöke

Borisz Tregubov
vezérőrnagy
a Határbizottság
ukrán küldöttségének elnöke

Busics Imre
okleveles mérnök
a közös műszaki csoport
magyar vezetője

Olekszandr Juszupov
ezredes
a közös műszaki csoport
ukrán vezetője

Szárazföldi szakasz

JEGYZŐKÖNYV

A 207. SZÁMÚ HATÁRJELRŐL

A Határbizottság megállapította, hogy ezen határjel a határvonal töréspontján álló középponti kőből valamint a határvonaltól 2,5 – 2,5 méterre elhelyezett egy-egy vasbeton határoszlopból áll.
A 207. számú határjel a Dédai-főcsatorna jobb oldalán, keskeny töltés lábánál helyezkedik el.

A 207. számú határjel középpontjának koordinátái az S-42 rendszerben:

X= 5342967.39 Y= 4613938.37 H= 110.67

A határvonal a 207. számú határjeltől észak-északnyugati irányban, keskeny száraz árok keleti oldalán, egyenes vonalban halad a 208. számú határjelig.

Az adott határszakaszra vonatkozó irányszög és távolság adatok:

Határjeltől/határponttól	*határjelig/határpontig*	*irányszög (° , ')*	*távolság (m)*
207	208	334 57.5	247.86

A 207-es és a 208-as számú határjelek közötti határvonal hossza : 247.86 méter

A 207. számú határjel elhelyezkedését a terepen a túloldali fotótérkép vázlat tartalmazza.

FOTÓTÉRKÉP VÁZLAT № 207 ФОТОСХЕМА ПРИКОРДОННОГО ЗНАКА



E jegyzőkönyv két példányban, mindkettő magyar és ukrán nyelven készült, mindkét példány egyaránt hiteles.
Budapest, 2003. …….. .

Dr. Dián József
ezredes
a Határbizottság
magyar küldöttségének elnöke

Borisz Tregubov
vezérőrnagy
a Határbizottság
ukrán küldöttségének elnöke

Busics Imre
okleveles mérnök
a közös műszaki csoport
magyar vezetője

Olekszandr Juszupov
ezredes
a közös műszaki csoport
ukrán vezetője

Szárazföldi szakasz

JEGYZŐKÖNYV

A 208. SZÁMÚ HATÁRJELRŐL

A Határbizottság megállapította, hogy ezen határjel a határvonal töréspontján álló középponti kőből valamint a határvonaltól 2,5 – 2,5 méterre elhelyezett egy-egy vasbeton határoszlopból áll.
A 208. számú határjel keskeny, száraz árok keleti szélén helyezkedik el.

A 208. számú határjel középpontjának koordinátái az S-42 rendszerben:

X= 5343191.95 Y= 4613833.46 H= 109.11

A határvonal a 208. számú határjeltől északi irányban, keskeny, száraz árok keleti szélén, egyenes vonalban halad a 209. számú határjelig.

Az adott határszakaszra vonatkozó irányszög és távolság adatok:

Határjeltől/határponttól	*határjelig/határpontig*	*irányszög (° , ')*	*távolság (m)*
208	209	359 10.3	89.29

A 208-as és a 209-es számú határjelek közötti határvonal hossza : 89.29 méter

A 208. számú határjel elhelyezkedését a terepen a túloldali fotótérkép vázlat tartalmazza.

FOTÓTÉRKÉP VÁZLAT № 208 ФОТОСХЕМА ПРИКОРДОННОГО ЗНАКА



E jegyzőkönyv két példányban, mindkettő magyar és ukrán nyelven készült, mindkét példány egyaránt hiteles.
Budapest, 2003. …….. .

Dr. Dián József
ezredes
a Határbizottság
magyar küldöttségének elnöke

Borisz Tregubov
vezérőrnagy
a Határbizottság
ukrán küldöttségének elnöke

Busics Imre
okleveles mérnök
a közös műszaki csoport
magyar vezetője

Olekszandr Juszupov
ezredes
a közös műszaki csoport
ukrán vezetője

Szárazföldi szakasz

JEGYZŐKÖNYV

A 209. SZÁMÚ HATÁRJELRŐL

A Határbizottság megállapította, hogy ezen határjel a határvonal töréspontján álló középponti kőből valamint a határvonaltól 4,5 – 1,6 méterre elhelyezett egy-egy vasbeton határoszlopból áll.
A 209. számú határjel keskeny száraz árok keleti szélén helyezkedik el.

A 209. számú határjel középpontjának koordinátái az S-42 rendszerben:

X= 5343281.23 Y= 4613832.17 H= 110.11

A határvonal a 209. számú határjeltől általában északnyugati irányban, keskeny, száraz árok keleti szélén, tört vonalban, 1 darab kiegészítő határjelen keresztül halad a 210. számú határjelig.

Az adott határszakaszra vonatkozó irányszög és távolság adatok:

Határjeltől/határponttól	*határjelig/határpontig*	*irányszög (° , ')*	*távolság (m)*
209	209.1	314 14.0	97.77
209.1	210	302 33.1	98.18

A 209-es és a 210-es számú határjelek közötti határvonal hossza : 195.95 méter

A 209. számú határjel elhelyezkedését a terepen a túloldali fotótérkép vázlat tartalmazza.

FOTÓTÉRKÉP VÁZLAT № 209 ФОТОСХЕМА ПРИКОРДОННОГО ЗНАКА



E jegyzőkönyv két példányban, mindkettő magyar és ukrán nyelven készült, mindkét példány egyaránt hiteles.
Budapest, 2003. …….. .

Dr. Dián József
ezredes
a Határbizottság
magyar küldöttségének elnöke

Borisz Tregubov
vezérőrnagy
a Határbizottság
ukrán küldöttségének elnöke

Busics Imre
okleveles mérnök
a közös műszaki csoport
magyar vezetője

Olekszandr Juszupov
ezredes
a közös műszaki csoport
ukrán vezetője

Szárazföldi szakasz

JEGYZŐKÖNYV

A 210. SZÁMÚ HATÁRJELRŐL

A Határbizottság megállapította, hogy ezen határjel a határvonal töréspontján álló középponti kőből valamint a határvonaltól 2,5 – 2,5 méterre elhelyezett egy-egy vasbeton határoszlopból áll.
A 210. számú határjel száraz árok keleti szélén helyezkedik el.

A 210. számú határjel középpontjának koordinátái az S-42 rendszerben:

X= 5343402.26 Y= 4613679.36 H= 109.19

A határvonal a 210. számú határjeltől általában észak-északnyugati irányban, száraz árok keleti szélén, tört vonalban, 1 darab kiegészítő határjelen keresztül halad a 211. számú határjelig.

Az adott határszakaszra vonatkozó irányszög és távolság adatok:

Határjeltől/határponttól	*határjelig/határpontig*	*irányszög (° , ')*	*távolság (m)*
210	210.1	347 39.4	60.07
210.1	211	324 13.9	115.12

A 210-es és a 211-es számú határjelek közötti határvonal hossza : 175.19 méter

A 210. számú határjel elhelyezkedését a terepen a túloldali fotótérkép vázlat tartalmazza.

FOTÓTÉRKÉP VÁZLAT № 210 ФОТОСХЕМА ПРИКОРДОННОГО ЗНАКА



E jegyzőkönyv két példányban, mindkettő magyar és ukrán nyelven készült, mindkét példány egyaránt hiteles.
Budapest, 2003. …….. .

Dr. Dián József
ezredes
a Határbizottság
magyar küldöttségének elnöke

Borisz Tregubov
vezérőrnagy
a Határbizottság
ukrán küldöttségének elnöke

Busics Imre
okleveles mérnök
a közös műszaki csoport
magyar vezetője

Olekszandr Juszupov
ezredes
a közös műszaki csoport
ukrán vezetője

Szárazföldi szakasz

JEGYZŐKÖNYV

A 211. SZÁMÚ HATÁRJELRŐL

A Határbizottság megállapította, hogy ezen határjel a határvonal töréspontján álló középponti kőből valamint a határvonaltól 2,5 – 2,5 méterre elhelyezett egy-egy vasbeton határoszlopból áll.
A 211. számú határjel száraz árok keleti szélén, az árok tengelyétől 1,3 m-re helyezkedik el.

A 211. számú határjel középpontjának koordinátái az S-42 rendszerben:

X= 5343554.35 Y= 4613599.23 H= 109.90

A határvonal a 211. számú határjeltől általában északnyugati irányban, száraz árok keleti szélén, tört vonalban, 4 darab kiegészítő határjelen keresztül halad a 212. számú határjelig.

Az adott határszakaszra vonatkozó irányszög és távolság adatok:

Határjeltől/határponttól	*határjelig/határpontig*	*irányszög (° , ')*	*távolság (m)*
211	211.1	288 2.2	134.88
211.1	211.2	310 41.6	143.02
211.2	211.3	346 14.1	186.14
211.3	211.4	17 1.7	60.06
211.4	212	4 20.1	20.64

A 211-es és a 212-es számú határjelek közötti határvonal hossza : 544.74 méter

A 211. számú határjel elhelyezkedését a terepen a túloldali fotótérkép vázlat tartalmazza.

FOTÓTÉRKÉP VÁZLAT № 211 ФОТОСХЕМА ПРИКОРДОННОГО ЗНАКА



E jegyzőkönyv két példányban, mindkettő magyar és ukrán nyelven készült, mindkét példány egyaránt hiteles.
Budapest, 2003. …….. .

Dr. Dián József
ezredes
a Határbizottság
magyar küldöttségének elnöke

Borisz Tregubov
vezérőrnagy
a Határbizottság
ukrán küldöttségének elnöke

Busics Imre
okleveles mérnök
a közös műszaki csoport
magyar vezetője

Olekszandr Juszupov
ezredes
a közös műszaki csoport
ukrán vezetője

Szárazföldi szakasz

JEGYZŐKÖNYV

A 212. SZÁMÚ HATÁRJELRŐL

A Határbizottság megállapította, hogy ezen határjel a határvonal töréspontján álló középponti kőből valamint a határvonaltól 4,5 – 2,5 méterre elhelyezett egy-egy vasbeton határoszlopból áll.
A 212. számú határjel száraz árok keleti szélén, az árok tengelyétől 2,2 m-re helyezkedik el.

A határjel középpontjának koordinátái az S-42 rendszerben:

X= 5343948.16 Y= 4613337.40 H= 108.92

A határvonal a 212. számú határjeltől általában észak-északnyugati irányban, száraz árok keleti szélén, tört vonalban, 2 darab kiegészítő határjelen keresztül halad a 213. számú határjelig.

Az adott határszakaszra vonatkozó irányszög és távolság adatok:

Határjeltől/határponttól	*határjelig/határpontig*	*irányszög (° , ')*	*távolság (m)*
212	212.1	316 52.0	227.12
212.1	212.2	13 28.7	82.46
212.2	213	323 41.4	3.28

A 212-es és a 213-as számú határjelek közötti határvonal hossza : 312.86 méter

A 212. számú határjel elhelyezkedését a terepen a túloldali fotótérkép vázlat tartalmazza.

FOTÓTÉRKÉP VÁZLAT № 212 ФОТОСХЕМА ПРИКОРДОННОГО ЗНАКА



E jegyzőkönyv két példányban, mindkettő magyar és ukrán nyelven készült, mindkét példány egyaránt hiteles.
Budapest, 2003. …….. .

Dr. Dián József
ezredes
a Határbizottság
magyar küldöttségének elnöke

Borisz Tregubov
vezérőrnagy
a Határbizottság
ukrán küldöttségének elnöke

Busics Imre
okleveles mérnök
a közös műszaki csoport
magyar vezetője

Olekszandr Juszupov
ezredes
a közös műszaki csoport
ukrán vezetője

Szárazföldi szakasz

JEGYZŐKÖNYV

A 213. SZÁMÚ HATÁRJELRŐL

A Határbizottság megállapította, hogy ezen határjel a határvonal töréspontján álló középponti kőből valamint a határvonaltól 4,5 – 2,5 méterre elhelyezett egy-egy vasbeton határoszlopból áll.
A 213. számú határjel száraz árok északi szélén, az árok tengelyétől 2,1 m-re, árok töréspontjától pedig 2,90 m-re helyezkedik el.

A 213. számú határjel középpontjának koordinátái az S-42 rendszerben:

X= 5344196.73 Y= 4613199.40 H= 109.64

A határvonal a 213. számú határjeltől északnyugati irányban, száraz árok északkeleti szélén, tört vonalban, 4 darab kiegészítő határjelen keresztül halad a 214. számú határjelig.

Az adott határszakaszra vonatkozó irányszög és távolság adatok:

Határjeltől/határponttól	*határjelig/határpontig*	*irányszög (° , ')*	*távolság (m)*
213	213.1	307 4.4	218.18
213.1	213.2	307 0.0	229.32
213.2	213.3	318 59.0	192.48
213.3	213.4	318 56.7	178.10
213.4	214	318 33.3	93.76

A 213-as és a 214-es számú határjelek közötti határvonal hossza : 911.84 méter

A 213. számú határjel elhelyezkedését a terepen a túloldali fotótérkép vázlat tartalmazza.

FOTÓTÉRKÉP VÁZLAT № 213 ФОТОСХЕМА ПРИКОРДОННОГО ЗНАКА



E jegyzőkönyv két példányban, mindkettő magyar és ukrán nyelven készült, mindkét példány egyaránt hiteles.
Budapest, 2003. …….. .

Dr. Dián József
ezredes
a Határbizottság
magyar küldöttségének elnöke

Borisz Tregubov
vezérőrnagy
a Határbizottság
ukrán küldöttségének elnöke

Busics Imre
okleveles mérnök
a közös műszaki csoport
magyar vezetője

Olekszandr Juszupov
ezredes
a közös műszaki csoport
ukrán vezetője

Szárazföldi szakasz

JEGYZŐKÖNYV

A 214. SZÁMÚ HATÁRJELRŐL

A Határbizottság megállapította, hogy ezen határjel a határvonal töréspontján álló középponti kőből valamint a határvonaltól 2,5 – 2,5 méterre elhelyezett egy-egy vasbeton határoszlopból áll.
A 214. számú határjel száraz árok keleti szélén, az árok tengelyétől 1,1 m-re helyezkedik el.

A 214. számú határjel középpontjának koordinátái az S-42 rendszerben:

X= 5344816.08 Y= 4612536.83 H= 108.21

A határvonal a 214. számú határjeltől általában északi irányban, száraz árok keleti szélén, tört vonalban, 3 darab kiegészítő határjelen keresztül halad a 215. számú határjelig.

Az adott határszakaszra vonatkozó irányszög és távolság adatok:

Határjeltől/határponttól	*határjelig/határpontig*	*irányszög (° , ')*	*távolság (m)*
214	214.1	354 2.1	85.17
214.1	214.2	344 30.8	107.78
214.2	214.3	2 15.0	108.73
214.3	215	1 56.8	93.61

A 214-es és a 215-ös számú határjelek közötti határvonal hossza : 395.29 méter

A 214. számú határjel elhelyezkedését a terepen a túloldali fotótérkép vázlat tartalmazza.

FOTÓTÉRKÉP VÁZLAT № 214 ФОТОСХЕМА ПРИКОРДОННОГО ЗНАКА



E jegyzőkönyv két példányban, mindkettő magyar és ukrán nyelven készült, mindkét példány egyaránt hiteles.
Budapest, 2003. …….. .

Dr. Dián József
ezredes
a Határbizottság
magyar küldöttségének elnöke

Borisz Tregubov
vezérőrnagy
a Határbizottság
ukrán küldöttségének elnöke

Busics Imre
okleveles mérnök
a közös műszaki csoport
magyar vezetője

Olekszandr Juszupov
ezredes
a közös műszaki csoport
ukrán vezetője

Szárazföldi szakasz

JEGYZŐKÖNYV

A 215. SZÁMÚ HATÁRJELRŐL

A Határbizottság megállapította, hogy ezen határjel a határvonal töréspontján álló középponti kőből valamint a határvonaltól 2,3 – 2,8 méterre elhelyezett egy-egy vasbeton határoszlopból áll.
A 215. számú határjel száraz árok keleti szélén, az árok tengelyétől 1,4 m-re helyezkedik el.

A 215. számú határjel középpontjának koordinátái az S-42 rendszerben:

X= 5345206.87 Y= 4612506.65 H= 109.20

A határvonal a 215. számú határjeltől általában északkeleti irányban, száraz árok keleti szélén, tört vonalban, 2 darab kiegészítő határjelen keresztül halad a 216. számú határjelig.

Az adott határszakaszra vonatkozó irányszög és távolság adatok:

Határjeltől/határponttól	*határjelig/határpontig*	*irányszög (° , ')*	*távolság (m)*
215	215.1	23 4.8	108.42
215.1	215.2	52 4.8	63.96
215.2	216	32 10.1	123.21

A 215-ös és a 216-os számú határjelek közötti határvonal hossza : 295.59 méter

A 215. számú határjel elhelyezkedését a terepen a túloldali fotótérkép vázlat tartalmazza.

FOTÓTÉRKÉP VÁZLAT № 215 ФОТОСХЕМА ПРИКОРДОННОГО ЗНАКА



E jegyzőkönyv két példányban, mindkettő magyar és ukrán nyelven készült, mindkét példány egyaránt hiteles.
Budapest, 2003. …….. .

Dr. Dián József
ezredes
a Határbizottság
magyar küldöttségének elnöke

Borisz Tregubov
vezérőrnagy
a Határbizottság
ukrán küldöttségének elnöke

Busics Imre
okleveles mérnök
a közös műszaki csoport
magyar vezetője

Olekszandr Juszupov
ezredes
a közös műszaki csoport
ukrán vezetője

Szárazföldi szakasz

JEGYZŐKÖNYV

A 216. SZÁMÚ HATÁRJELRŐL

A Határbizottság megállapította, hogy ezen határjel a határvonal töréspontján álló középponti kőből valamint a határvonaltól 2,5 – 2,5 méterre elhelyezett egy-egy vasbeton határoszlopból áll.
A 216. számú határjel száraz árok keleti szélén, az árok tengelyétől 1,6 m-re helyezkedik el.

A 216. számú határjel középpontjának koordinátái az S-42 rendszerben:

X= 5345450.22 Y= 4612665.21 H= 108.09

A határvonal a 216. számú határjeltől általában észak-északkeleti irányban, száraz árok keleti szélén, tört vonalban, 3 darab kiegészítő határjelen keresztül halad a 217. számú határjelig.

Az adott határszakaszra vonatkozó irányszög és távolság adatok:

Határjeltől/határponttól	*határjelig/határpontig*	*irányszög (° , ')*	*távolság (m)*
216	216.1	11 24.8	83.99
216.1	216.2	32 37.1	45.93
216.2	216.3	21 30.6	21.57
216.3	217	8 28.3	22.81

A 216-os és a 217-es számú határjelek közötti határvonal hossza : 174.30 méter

A 216. számú határjel elhelyezkedését a terepen a túloldali fotótérkép vázlat tartalmazza.

FOTÓTÉRKÉP VÁZLAT № 216 ФОТОСХЕМА ПРИКОРДОННОГО ЗНАКА



E jegyzőkönyv két példányban, mindkettő magyar és ukrán nyelven készült, mindkét példány egyaránt hiteles.
Budapest, 2003. …….. .

Dr. Dián József
ezredes
a Határbizottság
magyar küldöttségének elnöke

Borisz Tregubov
vezérőrnagy
a Határbizottság
ukrán küldöttségének elnöke

Busics Imre
okleveles mérnök
a közös műszaki csoport
magyar vezetője

Olekszandr Juszupov
ezredes
a közös műszaki csoport
ukrán vezetője

Szárazföldi szakasz

JEGYZŐKÖNYV

A 217. SZÁMÚ HATÁRJELRŐL

A Határbizottság megállapította, hogy ezen határjel a határvonal töréspontján álló középponti kőből valamint a határvonaltól 2,5 – 2,5 méterre elhelyezett egy-egy vasbeton határoszlopból áll.
A 217. számú határjel száraz árok keleti szélén, az árok tengelyétől 1,8 m-re helyezkedik el.

A 217. számú határjel középpontjának koordinátái az S-42 rendszerben:

X= 5345613.87 Y= 4612717.86 H= 108.97

A határvonal a 217. számú határjeltől általában északnyugati irányban, száraz árok északkeleti szélén, tört vonalban, 3 darab kiegészítő határjelen keresztül halad a 218. számú határjelig.

Az adott határszakaszra vonatkozó irányszög és távolság adatok:

Határjeltől/határponttól	*határjelig/határpontig*	*irányszög (° , ')*	*távolság (m)*
217	217.1	317 30.6	29.06
217.1	217.2	249 14.5	38.54
217.2	217.3	288 17.4	13.77
217.3	218	320 50.5	81.08

A 217-es és a 218-as számú határjelek közötti határvonal hossza : 162.45 méter

A 217. számú határjel elhelyezkedését a terepen a túloldali fotótérkép vázlat tartalmazza.

FOTÓTÉRKÉP VÁZLAT № 217 ФОТОСХЕМА ПРИКОРДОННОГО ЗНАКА



E jegyzőkönyv két példányban, mindkettő magyar és ukrán nyelven készült, mindkét példány egyaránt hiteles.
Budapest, 2003. …….. .

Dr. Dián József
ezredes
a Határbizottság
magyar küldöttségének elnöke

Borisz Tregubov
vezérőrnagy
a Határbizottság
ukrán küldöttségének elnöke

Busics Imre
okleveles mérnök
a közös műszaki csoport
magyar vezetője

Olekszandr Juszupov
ezredes
a közös műszaki csoport
ukrán vezetője

Szárazföldi szakasz

JEGYZŐKÖNYV

A 218. SZÁMÚ HATÁRJELRŐL

A Határbizottság megállapította, hogy ezen határjel a határvonal töréspontján álló középponti kőből valamint a határvonaltól 2,5 – 2,5 méterre elhelyezett egy-egy vasbeton határoszlopból áll.
A 218. számú határjel száraz árok keleti szélén, az árok tengelyétől 1,5 m-re helyezkedik el.

A 218. számú határjel középpontjának koordinátái az S-42 rendszerben:

X= 5345688.83 Y= 4612597.92 H= 108.09

A határvonal a 218. számú határjeltől általában észak-északnyugati irányban, száraz árok keleti szélén, tört vonalban, 2 darab kiegészítő határjelen keresztül halad a 219. számú határjelig.

Az adott határszakaszra vonatkozó irányszög és távolság adatok:

Határjeltől/határponttól	*határjelig/határpontig*	*irányszög (°, ’)*	*távolság (m)*
218	218.1	349 12.6	15.12
218.1	218.2	357 6.3	27.93
218.2	219	343 27.8	50.52

A 218-as és a 219-es számú határjelek közötti határvonal hossza : 93.57 méter

A 218. számú határjel elhelyezkedését a terepen a túloldali fotótérkép vázlat tartalmazza.

FOTÓTÉRKÉP VÁZLAT № 218 ФОТОСХЕМА ПРИКОРДОННОГО ЗНАКА



E jegyzőkönyv két példányban, mindkettő magyar és ukrán nyelven készült, mindkét példány egyaránt hiteles.
Budapest, 2003. …….…… .

Dr. Dián József
ezredes
a Határbizottság
magyar küldöttségének elnöke

Borisz Tregubov
vezérőrnagy
a Határbizottság
ukrán küldöttségének elnöke

Busics Imre
okleveles mérnök
a közös műszaki csoport
magyar vezetője

Olekszandr Juszupov
ezredes
a közös műszaki csoport
ukrán vezetője

Szárazföldi szakasz

JEGYZŐKÖNYV

A 219. SZÁMÚ HATÁRJELRŐL

A Határbizottság megállapította, hogy ezen határjel a határvonal töréspontján álló középponti kőből valamint a határvonaltól 2,5 – 2,5 méterre elhelyezett egy-egy vasbeton határoszlopból áll.
A 219. számú határjel száraz árok keleti szélén, az árok tengelyétől 2,7 m-re helyezkedik el.

A 219. számú határjel középpontjának koordinátái az S-42 rendszerben:

X= 5345780.00 Y= 4612579.30 H= 108.87

A határvonal a 219. számú határjeltől általában észak-északkeleti irányban, száraz árok keleti szélén, tört vonalban, 4 darab kiegészítő határjelen keresztül halad a 220. számú határjelig.

Az adott határszakaszra vonatkozó irányszög és távolság adatok:

Határjeltől/határponttól	*határjelig/határpontig*	*irányszög (° , ')*	*távolság (m)*
219	219.1	28 18.5	56.62
219.1	219.2	31 54.8	102.87
219.2	219.3	41 34.7	18.01
219.3	219.4	24 36.8	26.92
219.4	220	17 15.0	10.25

A 219-es és a 220-as számú határjelek közötti határvonal hossza : 214.67 méter

A 219. számú határjel elhelyezkedését a terepen a túloldali fotótérkép vázlat tartalmazza.

FOTÓTÉRKÉP VÁZLAT № 219 ФОТОСХЕМА ПРИКОРДОННОГО ЗНАКА



E jegyzőkönyv két példányban, mindkettő magyar és ukrán nyelven készült, mindkét példány egyaránt hiteles.
Budapest, 2003. …….. .

Dr. Dián József
ezredes
a Határbizottság
magyar küldöttségének elnöke

Borisz Tregubov
vezérőrnagy
a Határbizottság
ukrán küldöttségének elnöke

Busics Imre
okleveles mérnök
a közös műszaki csoport
magyar vezetője

Olekszandr Juszupov
ezredes
a közös műszaki csoport
ukrán vezetője

Szárazföldi szakasz

JEGYZŐKÖNYV

A 220. SZÁMÚ HATÁRJELRŐL

A Határbizottság megállapította, hogy ezen határjel a határvonal töréspontján álló középponti kőből valamint a határvonaltól 2,5 – 2,5 méterre elhelyezett egy-egy vasbeton határoszlopból áll.
A 220. számú határjel száraz árok keleti szélén, az árok tengelyétől 1,4 m-re helyezkedik el.

A 220. számú határjel középpontjának koordinátái az S-42 rendszerben:

X= 5345964.90 Y= 4612686.73 H= 107.93

A határvonal a 220. számú határjeltől általában északi irányban, száraz árok keleti szélén, tört vonalban, 11 darab kiegészítő határjelen keresztül halad a 221. számú határjelig.

Az adott határszakaszra vonatkozó irányszög és távolság adatok:

Határjeltől/határponttól	*határjelig/határpontig*	*irányszög (° , ')*	*távolság (m)*
220	220.1	5 33.2	7.65
220.1	220.2	338 25.8	22.50
220.2	220.3	341 46.4	8.73
220.3	220.4	354 27.6	6.01
220.4	220.5	4 33.6	22.89
220.5	220.6	343 54.1	18.07
220.6	220.7	350 27.8	10.20
220.7	220.8	7 10.4	8.73
220.8	220.9	8 57.3	13.94
220.9	220.10	18 52.2	14.16
220.10	220.11	23 14.4	33.30
220.11	221	13 39.3	8.39

A 220-as és a 221-es számú határjelek közötti határvonal hossza : 174.57 méter

A 220. számú határjel elhelyezkedését a terepen a túloldali fotótérkép vázlat tartalmazza.

FOTÓTÉRKÉP VÁZLAT № 220 ФОТОСХЕМА ПРИКОРДОННОГО ЗНАКА



E jegyzőkönyv két példányban, mindkettő magyar és ukrán nyelven készült, mindkét példány egyaránt hiteles.
Budapest, 2003. …….. .

Dr. Dián József
ezredes
a Határbizottság
magyar küldöttségének elnöke

Borisz Tregubov
vezérőrnagy
a Határbizottság
ukrán küldöttségének elnöke

Busics Imre
okleveles mérnök
a közös műszaki csoport
magyar vezetője

Olekszandr Juszupov
ezredes
a közös műszaki csoport
ukrán vezetője

Szárazföldi szakasz

JEGYZŐKÖNYV

A 221. SZÁMÚ HATÁRJELRŐL

A Határbizottság megállapította, hogy ezen határjel a határvonal töréspontján álló középponti kőből valamint a határvonaltól 7,5 – 7,5 méterre elhelyezett egy-egy vasbeton határoszlopból áll.
A 221. számú határjel a Közös-erdő nevű erdő északkeleti sarkában helyezkedik el.

A 221. számú határjel középpontjának koordinátái az S-42 rendszerben:

X= 5346132.52 Y= 4612693.97 H= 108.78

A határvonal a 221. számú határjeltől nyugati irányban, egyenes vonalban, 2 darab kiegészítő határjelen keresztül halad a 222. számú határjelig.

Az adott határszakaszra vonatkozó irányszög és távolság adatok:

Határjeltől/határponttól	*határjelig/határpontig*	*irányszög (° , ')*	*távolság (m)*
221	221.1	277 20.7	397.71
221.1	221.2	277 20.7	256.34
221.2	222	277 20.7	266.11

A 221-es és a 222-es számú határjelek közötti határvonal hossza : 920.16 méter

A 221. számú határjel elhelyezkedését a terepen a túloldali fotótérkép vázlat tartalmazza.

FOTÓTÉRKÉP VÁZLAT № 221 ФОТОСХЕМА ПРИКОРДОННОГО ЗНАКА

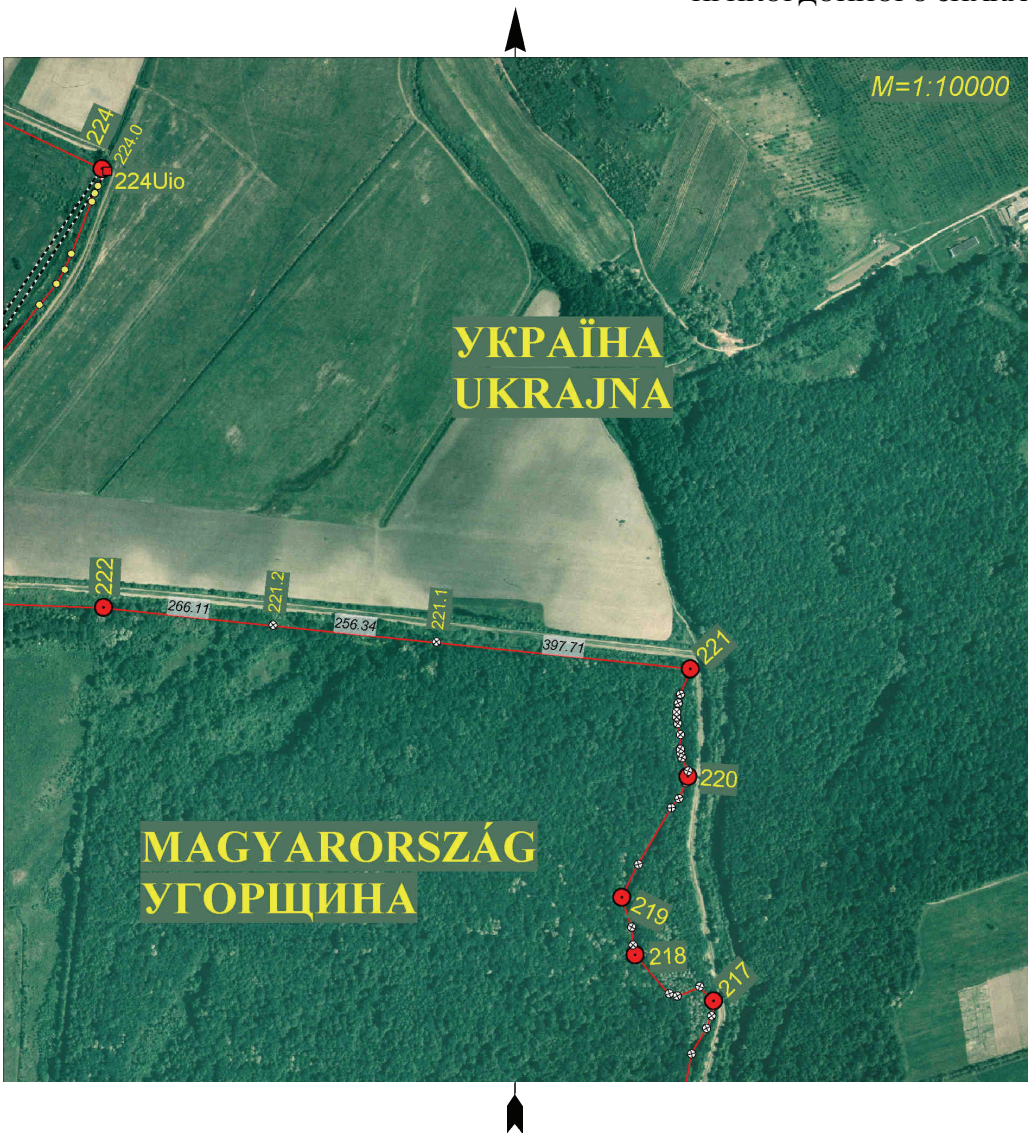

E jegyzőkönyv két példányban, mindkettő magyar és ukrán nyelven készült, mindkét példány egyaránt hiteles.
Budapest, 2003. …….. .

Dr. Dián József
ezredes
a Határbizottság
magyar küldöttségének elnöke

Borisz Tregubov
vezérőrnagy
a Határbizottság
ukrán küldöttségének elnöke

Busics Imre
okleveles mérnök
a közös műszaki csoport
magyar vezetője

Olekszandr Juszupov
ezredes
a közös műszaki csoport
ukrán vezetője

Szárazföldi szakasz

JEGYZŐKÖNYV

A 222. SZÁMÚ HATÁRJELRŐL

A Határbizottság megállapította, hogy ezen határjel a határvonal töréspontján álló középponti kőből valamint a határvonaltól 5,5 – 5,5 méterre elhelyezett egy-egy vasbeton határoszlopból áll.
A 222. számú határjel a Közös-erdő nevű erdő északi szélén, vizenyős területen helyezkedik el.

A 222. számú határjel középpontjának koordinátái az S-42 rendszerben:

X= 5346250.15 Y= 4611781.35 H= 107.94

A határvonal a 222. számú határjeltől nyugati irányban, egyenes vonalban halad a 223. számú határjelig.

Az adott határszakaszra vonatkozó irányszög és távolság adatok:

Határjeltől/határponttól	*határjelig/határpontig*	*irányszög (° , ')*	*távolság (m)*
222	223	273 33.0	427.89

A 222-es határjel és a 223-as számú határjel középponti köve közötti határvonal hossza : 427.89 méter

A 222. számú határjel elhelyezkedését a terepen a túloldali fotótérkép vázlat tartalmazza.

FOTÓTÉRKÉP VÁZLAT № 222 ФОТОСХЕМА ПРИКОРДОННОГО ЗНАКА



E jegyzőkönyv két példányban, mindkettő magyar és ukrán nyelven készült, mindkét példány egyaránt hiteles.
Budapest, 2003. …….. .

Dr. Dián József
ezredes
a Határbizottság
magyar küldöttségének elnöke

Borisz Tregubov
vezérőrnagy
a Határbizottság
ukrán küldöttségének elnöke

Busics Imre
okleveles mérnök
a közös műszaki csoport
magyar vezetője

Olekszandr Juszupov
ezredes
a közös műszaki csoport
ukrán vezetője

Átmeneti szakasz

JEGYZŐKÖNYV

A 223. SZÁMÚ HATÁRJELRŐL

A Határbizottság megállapította, hogy ezen határjel a határvonal töréspontján álló középponti kőből valamint a határvonaltól 4,8 – 4,8 méterre elhelyezett egy-egy vasbeton határoszlopból, valamint egy darab magyar irányoszlopból áll.

A határvonalnak a szárazföldi szakaszról vízi szakaszra való fordulópontja a 223.1 határpont, amely a 223Mio irányoszlop és a 223. számú határjel középponti kövének egyenesében helyezkedik el és közvetett módon jelöli meg a határvonal töréspontját.
Az 223.1 számú jelöletlen határpont koordinátái az S-42 rendszerben:

X=5346277.04 Y=4611348.27

A 223. számú határjel középponti köve a Kaszony-Bótrágyi-csatorna keleti oldalán, a csatornán átvezető régi kőhíd keleti végénél helyezkedik el.
A 223. számú határjel középponti kövének koordinátái az S-42 rendszerben:

X= 5346276.64 Y= 4611354.28 H= 109.61

A Magyar Köztársaság területén álló 223Mio irányoszlop a Kaszony-Bótrágyi-csatorna nyugati oldalán, fás, bokros részen helyezkedik el.
A 223 Mio számú irányoszlop koordinátái az S-42 rendszerben:

X= 5346278.40 Y= 4611328.14 H= 108.26

A határvonal a 223. számú határjel középponti kövétől a Kaszony-Bótrágyi-csatornán átívelő régi kőhídon halad a 223Mio irányoszlop irányába a 223.1 számú a terepen jelöletlen határpontig, majd általában északkeleti irányba fordulva 13 darab, a terepen jelöletlen határponton keresztül halad tovább a Kaszony-Bótrágyi-csatornában a 224.0 számú, a terepen jelöletlen határpontig, ahol nyugat-északnyugati irányba fordulva halad a 224. számú határjel középponti kövéig.

Az adott határszakaszra vonatkozó irányszög és távolság adatok:

Határjeltől/határponttól	*határjelig/határpontig*	*irányszög (° , ')*	*távolság (m)*
223	223.1	273 48.5	6.02
223Mio	223.1	93 48.5	20.18
223	224Uio	34 28.8	794.04
223Mio	224	35 27.6	806.25

A 223-as határjel középponti köve és a 224-es számú határjel középponti köve közötti határvonal hossza : 811.74 méter

A 223. számú határjel elhelyezkedését a terepen a túloldali fotótérkép vázlat tartalmazza.

FOTÓTÉRKÉP VÁZLAT № 223 ФОТОСХЕМА ПРИКОРДОННОГО ЗНАКА



E jegyzőkönyv két példányban, mindkettő magyar és ukrán nyelven készült, mindkét példány egyaránt hiteles.
Budapest, 2003. …….. .

Dr. Dián József
ezredes
a Határbizottság
magyar küldöttségének elnöke

Borisz Tregubov
vezérőrnagy
a Határbizottság
ukrán küldöttségének elnöke

Busics Imre
okleveles mérnök
a közös műszaki csoport
magyar vezetője

Olekszandr Juszupov
ezredes
a közös műszaki csoport
ukrán vezetője

Átmeneti szakasz

JEGYZŐKÖNYV

A 224. SZÁMÚ HATÁRJELRŐL

A Határbizottság megállapította, hogy ezen határjel a határvonal töréspontján álló középponti kőből valamint a határvonaltól 2,5 – 2,5 méterre elhelyezett egy-egy vasbeton határoszlopból valamint egy darab ukrán irányoszlopból áll.

A határvonalnak a szárazföldi szakaszról vízi szakaszra való fordulópontja a 224.0 határpont, amely a 224Uio irányoszlop és a 224. számú határjel középponti kövének egyenesében helyezkedik el és közvetett módon jelöli meg a határvonal töréspontját.

X= 5346933.27 Y= 4611799.59

A 224. számú határjel középponti köve a Kaszony-Bótrágyi-csatorna nyugati oldalán fás, bokros részen helyezkedik el.
A 224. számú határjel középponti kövének koordinátái az S-42 rendszerben:

X= 5346935.11 Y= 4611795.87 H= 106.94

Ukrajna területén álló 224Uio irányoszlop a Kaszony-Bótrágyi-csatorna keleti oldalán, bokros részen helyezkedik el.
A 224U_I számú irányoszlop koordinátái az S-42 rendszerben:

X= 5346931.18 Y= 4611803.81 H= 107.23

A határvonal a 224. számú határjel középponti kövétől nyugat-északnyugati irányban, réten keresztül egyenes vonalban halad a 225. számú határjelig.

Az adott határszakaszra vonatkozó irányszög és távolság adatok:

Határjeltől/határponttól	*határjelig/határpontig*	*irányszög (° , ')*	*távolság (m)*
224	224.0	116 19.1	4.15
224Uio	224.0	296 19.1	4.71
224	225	296 57.6	287.63

A 224-es határjel középponti köve és a 225-ös számú határjel közötti határvonal hossza: 287.63 méter

A 224. számú határjel elhelyezkedését a terepen a túloldali fotótérkép vázlat tartalmazza.

FOTÓTÉRKÉP VÁZLAT № 224 ФОТОСХЕМА ПРИКОРДОННОГО ЗНАКА



E jegyzőkönyv két példányban, mindkettő magyar és ukrán nyelven készült, mindkét példány egyaránt hiteles.
Budapest, 2003. …….. .

Dr. Dián József
ezredes
a Határbizottság
magyar küldöttségének elnöke

Borisz Tregubov
vezérőrnagy
a Határbizottság
ukrán küldöttségének elnöke

Busics Imre
okleveles mérnök
a közös műszaki csoport
magyar vezetője

Olekszandr Juszupov
ezredes
a közös műszaki csoport
ukrán vezetője

Szárazföldi szakasz

JEGYZŐKÖNYV

A 225. SZÁMÚ HATÁRJELRŐL

A Határbizottság megállapította, hogy ezen határjel a határvonal töréspontján álló középponti kőből valamint a határvonaltól 2,5 – 2,5 méterre elhelyezett egy-egy vasbeton határoszlopból áll.
A 225. számú határjel legelőn helyezkedik el.

A 225. számú határjel középpontjának koordinátái az S-42 rendszerben:

X= 5347065.51 Y= 4611539.50 H= 108.57

A határvonal a 225. számú határjeltől északkeleti irányban, mezőn keresztül, egyenes vonalban halad a 226. számú határjelig.

Az adott határszakaszra vonatkozó irányszög és távolság adatok:

Határjeltől/határponttól	*határjelig/határpontig*	*irányszög (° , ')*	*távolság (m)*
225	226	37 0.9	142.77

A 225-ös és a 226-os számú határjelek közötti határvonal hossza : 142.77 méter

A 225. számú határjel elhelyezkedését a terepen a túloldali fotótérkép vázlat tartalmazza.

FOTÓTÉRKÉP VÁZLAT № 225 ФОТОСХЕМА ПРИКОРДОННОГО ЗНАКА



E jegyzőkönyv két példányban, mindkettő magyar és ukrán nyelven készült, mindkét példány egyaránt hiteles.
Budapest, 2003. …….…… .

Dr. Dián József
ezredes
a Határbizottság
magyar küldöttségének elnöke

Borisz Tregubov
vezérőrnagy
a Határbizottság
ukrán küldöttségének elnöke

Busics Imre
okleveles mérnök
a közös műszaki csoport
magyar vezetője

Olekszandr Juszupov
ezredes
a közös műszaki csoport
ukrán vezetője

Szárazföldi szakasz

JEGYZŐKÖNYV

A 226. SZÁMÚ HATÁRJELRŐL

A Határbizottság megállapította, hogy ezen határjel a határvonal töréspontján álló középponti kőből valamint a határvonaltól 2,5 – 2,5 méterre elhelyezett egy-egy vasbeton határoszlopból áll.
A 226. számú határjel legelőn helyezkedik el.

A 226. számú határjel középpontjának koordinátái az S-42 rendszerben:

X= 5347179.51 Y= 4611625.45 H= 107.64

A határvonal a 226. számú határjeltől észak-északkeleti irányban, mezőn keresztül, egyenes vonalban halad a 227. számú határjelig.

Az adott határszakaszra vonatkozó irányszög és távolság adatok:

Határjeltől/határponttól	*határjelig/határpontig*	*irányszög (° , ')*	*távolság (m)*
226	227	32 5.4	114.03

A 226-os és a 227-es számú határjelek közötti határvonal hossza : 114.03méter

A 226. számú határjel elhelyezkedését a terepen a túloldali fotótérkép vázlat tartalmazza.

FOTÓTÉRKÉP VÁZLAT № 226 ФОТОСХЕМА ПРИКОРДОННОГО ЗНАКА



E jegyzőkönyv két példányban, mindkettő magyar és ukrán nyelven készült, mindkét példány egyaránt hiteles.
Budapest, 2003. …….. .

Dr. Dián József
ezredes
a Határbizottság
magyar küldöttségének elnöke

Borisz Tregubov
vezérőrnagy
a Határbizottság
ukrán küldöttségének elnöke

Busics Imre
okleveles mérnök
a közös műszaki csoport
magyar vezetője

Olekszandr Juszupov
ezredes
a közös műszaki csoport
ukrán vezetője

Szárazföldi szakasz

JEGYZŐKÖNYV

A 227. SZÁMÚ HATÁRJELRŐL

A Határbizottság megállapította, hogy ezen határjel a határvonal töréspontján álló középponti kőből valamint a határvonaltól 2,5 – 2,5 méterre elhelyezett egy-egy vasbeton határoszlopból áll.
A 227. számú határjel legelő északkeleti sarkában helyezkedik el.

A 227. számú határjel középpontjának koordinátái az S-42 rendszerben:

X= 5347276.12 Y= 4611686.03 H= 108.68

A határvonal a 227. számú határjeltől nyugat-északnyugati irányban, mezőn keresztül, egyenes vonalban, 1 darab kiegészítő határjelen keresztül halad a 228. számú határjelig.

Az adott határszakaszra vonatkozó irányszög és távolság adatok:

Határjeltől/határponttól	*határjelig/határpontig*	*irányszög (° , ')*	*távolság (m)*
227	227.1	297 9.7	271.60
227.1	228	297 9.7	271.60

A 227-es és a 228-as számú határjelek közötti határvonal hossza : 543.20 méter

A 227. számú határjel elhelyezkedését a terepen a túloldali fotótérkép vázlat tartalmazza.

FOTÓTÉRKÉP VÁZLAT № 227 ФОТОСХЕМА ПРИКОРДОННОГО ЗНАКА



E jegyzőkönyv két példányban, mindkettő magyar és ukrán nyelven készült, mindkét példány egyaránt hiteles.
Budapest, 2003. …….. .

Dr. Dián József
ezredes
a Határbizottság
magyar küldöttségének elnöke

Borisz Tregubov
vezérőrnagy
a Határbizottság
ukrán küldöttségének elnöke

Busics Imre
okleveles mérnök
a közös műszaki csoport
magyar vezetője

Olekszandr Juszupov
ezredes
a közös műszaki csoport
ukrán vezetője

Szárazföldi szakasz

JEGYZŐKÖNYV

A 228. SZÁMÚ HATÁRJELRŐL

A Határbizottság megállapította, hogy ezen határjel a határvonal töréspontján álló középponti kőből valamint a határvonaltól 3,5 – 3,5 méterre elhelyezett egy-egy vasbeton határoszlopból áll.
A 228. számú határjel szántó szélén, ároknál helyezkedik el.

A 228. számú határjel középpontjának koordinátái az S-42 rendszerben:

X= 5347524.10 Y= 4611202.73 H= 107.49

A határvonal a 228. számú határjeltől nyugat-északnyugati irányban, mezőn keresztül, egyenes vonalban, 1 darab kiegészítő határjelen keresztül halad a 229. számú határjelig.

Az adott határszakaszra vonatkozó irányszög és távolság adatok:

Határjeltől/határponttól	*határjelig/határpontig*	*irányszög (° , ')*	*távolság (m)*
228	228.1	295 36.5	252.05
228.1	229	295 36.5	252.06

A 228-as és a 229-es számú határjelek közötti határvonal hossza : 504.11 méter

A 228. számú határjel elhelyezkedését a terepen a túloldali fotótérkép vázlat tartalmazza.

FOTÓTÉRKÉP VÁZLAT № 228 ФОТОСХЕМА ПРИКОРДОННОГО ЗНАКА



E jegyzőkönyv két példányban, mindkettő magyar és ukrán nyelven készült, mindkét példány egyaránt hiteles.
Budapest, 2003. …….. .

Dr. Dián József
ezredes
a Határbizottság
magyar küldöttségének elnöke

Borisz Tregubov
vezérőrnagy
a Határbizottság
ukrán küldöttségének elnöke

Busics Imre
okleveles mérnök
a közös műszaki csoport
magyar vezetője

Olekszandr Juszupov
ezredes
a közös műszaki csoport
ukrán vezetője

Szárazföldi szakasz

JEGYZŐKÖNYV

A 229. SZÁMÚ HATÁRJELRŐL

A Határbizottság megállapította, hogy ezen határjel a határvonal töréspontján álló középponti kőből valamint a határvonaltól 2,5 - 2,5 méterre elhelyezett egy-egy vasbeton határoszlopból áll.
A 229. számú határjel a Kaszonyi hegy lábánál, réten helyezkedik el.

A 229. számú határjel középpontjának koordinátái az S-42 rendszerben:

X= 5347741.99 Y= 4610748.14 H= 110.80

A határvonal a 229. számú határjeltől észak-északnyugati irányban, mezőn keresztül, egyenes vonalban halad a 230. számú határjelig.

Az adott határszakaszra vonatkozó irányszög és távolság adatok:

Határjeltől/határponttól	*határjelig/határpontig*	*irányszög (° , ')*	*távolság (m)*
229	230	346 58.2	55.80

A 229-es és a 230-as számú határjelek közötti határvonal hossza : 55.80 méter

A 229. számú határjel elhelyezkedését a terepen a túloldali fotótérkép vázlat tartalmazza.

FOTÓTÉRKÉP VÁZLAT № 229 ФОТОСХЕМА ПРИКОРДОННОГО ЗНАКА



E jegyzőkönyv két példányban, mindkettő magyar és ukrán nyelven készült, mindkét példány egyaránt hiteles.
Budapest, 2003. …….…… .

Dr. Dián József
ezredes
a Határbizottság
magyar küldöttségének elnöke

Borisz Tregubov
vezérőrnagy
a Határbizottság
ukrán küldöttségének elnöke

Busics Imre
okleveles mérnök
a közös műszaki csoport
magyar vezetője

Olekszandr Juszupov
ezredes
a közös műszaki csoport
ukrán vezetője

Szárazföldi szakasz

JEGYZŐKÖNYV

A 230. SZÁMÚ HATÁRJELRŐL

A Határbizottság megállapította, hogy ezen határjel a határvonal töréspontján álló középponti kőből valamint a határvonaltól 2,5 - 2,5 méterre elhelyezett egy-egy vasbeton határoszlopból áll.
A 230. számú határjel a Kaszonyi hegy lábánál, réten helyezkedik el.

A 230. számú határjel középpontjának koordinátái az S-42 rendszerben:

X= 5347796.35 Y= 4610735.56 H= 110.38

A határvonal a 230. számú határjeltől észak-északnyugati irányban, mezőn keresztül, egyenes vonalban halad a 231. számú határjelig.

Az adott határszakaszra vonatkozó irányszög és távolság adatok:

Határjeltől/határponttól	*határjelig/határpontig*	*irányszög (° , ')*	*távolság (m)*
230	231	340 20.7	66.83

A 230-as és a 231-es számú határjelek közötti határvonal hossza : 66.83 méter

A 230. számú határjel elhelyezkedését a terepen a túloldali fotótérkép vázlat tartalmazza.

FOTÓTÉRKÉP VÁZLAT № 230 ФОТОСХЕМА ПРИКОРДОННОГО ЗНАКА



E jegyzőkönyv két példányban, mindkettő magyar és ukrán nyelven készült, mindkét példány egyaránt hiteles.
Budapest, 2003. …….. .

Dr. Dián József
ezredes
a Határbizottság
magyar küldöttségének elnöke

Borisz Tregubov
vezérőrnagy
a Határbizottság
ukrán küldöttségének elnöke

Busics Imre
okleveles mérnök
a közös műszaki csoport
magyar vezetője

Olekszandr Juszupov
ezredes
a közös műszaki csoport
ukrán vezetője

Szárazföldi szakasz

JEGYZŐKÖNYV

A 231. SZÁMÚ HATÁRJELRŐL

A Határbizottság megállapította, hogy ezen határjel a határvonal töréspontján álló középponti kőből valamint a határvonaltól 2,5 - 2,5 méterre elhelyezett egy-egy vasbeton határoszlopból áll.
A 231. számú határjel a Kaszonyi hegy lábánál, réten helyezkedik el.

A 231. számú határjel középpontjának koordinátái az S-42 rendszerben:

X= 5347859.29 Y= 4610713.08 H= 111.73

A határvonal a 231. számú határjeltől nyugati irányban, a Kaszonyi hegy meredek oldalán, erdő szélében, egyenes vonalban halad a 232. számú határjelig.

Az adott határszakaszra vonatkozó irányszög és távolság adatok:

Határjeltől/határponttól	*határjelig/határpontig*	*irányszög (° , ')*	*távolság (m)*
231	232	265 30.4	190.19

A 231-es és a 232-es számú határjelek közötti határvonal hossza : 190.19 méter

A 231. számú határjel elhelyezkedését a terepen a túloldali fotótérkép vázlat tartalmazza.

FOTÓTÉRKÉP VÁZLAT № 231 ФОТОСХЕМА ПРИКОРДОННОГО ЗНАКА



E jegyzőkönyv két példányban, mindkettő magyar és ukrán nyelven készült, mindkét példány egyaránt hiteles.
Budapest, 2003. …….…… .

Dr. Dián József
ezredes
a Határbizottság
magyar küldöttségének elnöke

Borisz Tregubov
vezérőrnagy
a Határbizottság
ukrán küldöttségének elnöke

Busics Imre
okleveles mérnök
a közös műszaki csoport
magyar vezetője

Olekszandr Juszupov
ezredes
a közös műszaki csoport
ukrán vezetője

Szárazföldi szakasz

JEGYZŐKÖNYV

A 232. SZÁMÚ HATÁRJELRŐL

A Határbizottság megállapította, hogy ezen határjel a határvonal töréspontján álló középponti kőből valamint a határvonaltól 2,8 - 2,8 méterre elhelyezett egy-egy vasbeton határoszlopból áll.
A 232. számú határjel a Kaszonyi hegy keleti, meredek, köves lejtőjén, erdő északnyugati sarkában helyezkedik el.

A 232. számú határjel középpontjának koordinátái az S-42 rendszerben:

X= 5347844.39 Y= 4610523.47 H= 163.39

A határvonal a 232. számú határjeltől déli irányban, a Kaszonyi hegy keleti lejtőjén, erdő szélében, egyenes vonalban halad a 233. számú határjelig.

Az adott határszakaszra vonatkozó irányszög és távolság adatok:

Határjeltől/határponttól	*határjelig/határpontig*	*irányszög (° , ')*	*távolság (m)*
232	233	169 34.1	139.74

A 232-es és a 233-as számú határjelek közötti határvonal hossza : 139.74 méter

A 232. számú határjel elhelyezkedését a terepen a túloldali fotótérkép vázlat tartalmazza.

FOTÓTÉRKÉP VÁZLAT № 232 ФОТОСХЕМА ПРИКОРДОННОГО ЗНАКА



E jegyzőkönyv két példányban, mindkettő magyar és ukrán nyelven készült, mindkét példány egyaránt hiteles.
Budapest, 2003. …….. .

Dr. Dián József
ezredes
a Határbizottság
magyar küldöttségének elnöke

Borisz Tregubov
vezérőrnagy
a Határbizottság
ukrán küldöttségének elnöke

Busics Imre
okleveles mérnök
a közös műszaki csoport
magyar vezetője

Olekszandr Juszupov
ezredes
a közös műszaki csoport
ukrán vezetője

Szárazföldi szakasz

JEGYZŐKÖNYV

A 233. SZÁMÚ HATÁRJELRŐL

A Határbizottság megállapította, hogy ezen határjel a határvonal töréspontján álló középponti kőből valamint a határvonaltól 2,5 - 2,5 méterre elhelyezett egy-egy vasbeton határoszlopból áll.
A 233. számú határjel a Kaszonyi hegy keleti lejtőjén, erdő délnyugati sarkában helyezkedik el.

A 233. számú határjel középpontjának koordinátái az S-42 rendszerben:

X= 5347706.96 Y= 4610548.77 H= 168.97

A határvonal a 233. számú határjeltől nyugati irányban, a Kaszonyi hegy keleti lejtőjén, erdő szélében, egyenes vonalban halad a 234. számú határjelig.

Az adott határszakaszra vonatkozó irányszög és távolság adatok:

Határjeltől/határponttól	*határjelig/határpontig*	*irányszög (° , ')*	*távolság (m)*
233	234	262 55.5	100.42

A 233-as és a 234-es számú határjelek közötti határvonal hossza : 100.42 méter

A 233. számú határjel elhelyezkedését a terepen a túloldali fotótérkép vázlat tartalmazza.

FOTÓTÉRKÉP VÁZLAT № 233 ФОТОСХЕМА ПРИКОРДОННОГО ЗНАКА

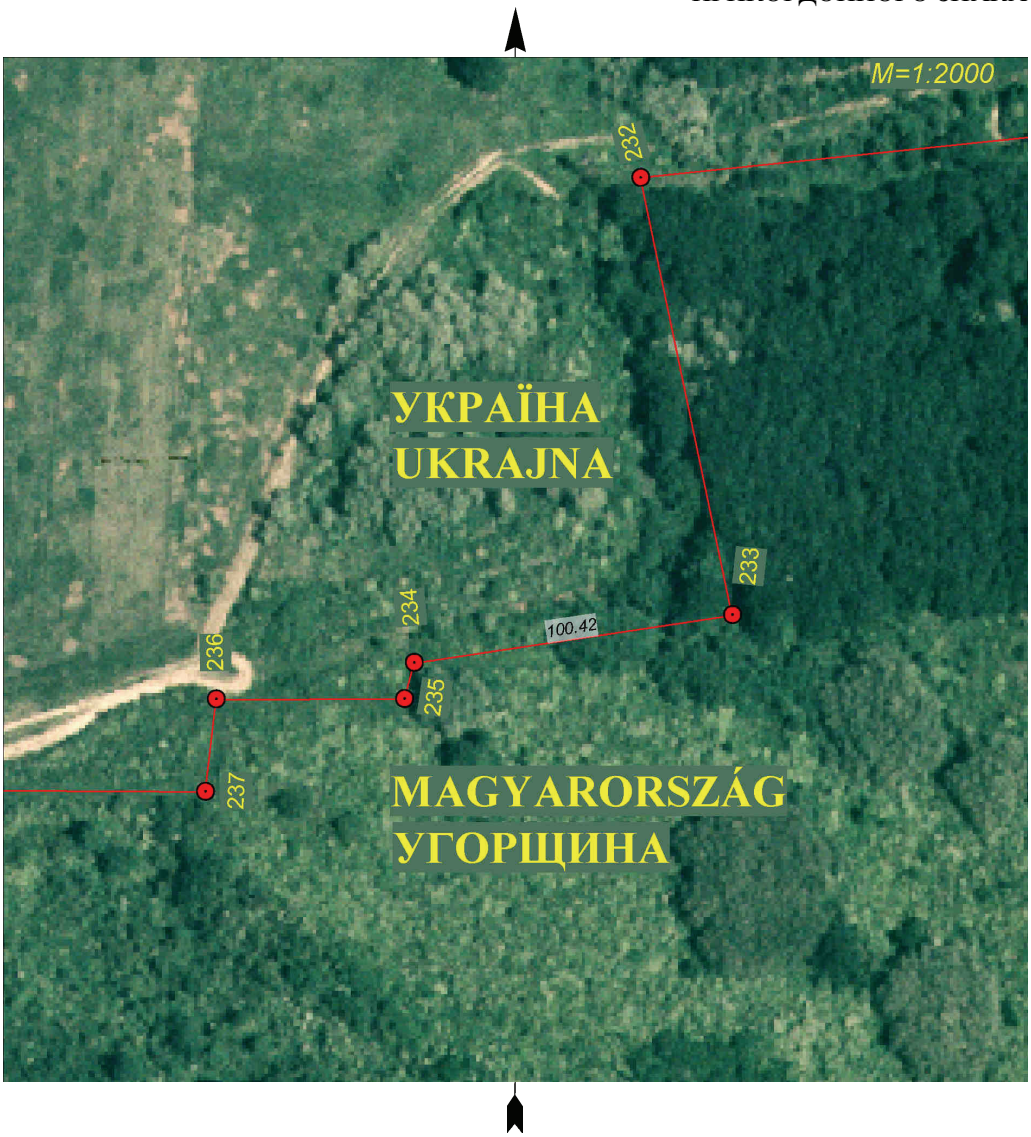

E jegyzőkönyv két példányban, mindkettő magyar és ukrán nyelven készült, mindkét példány egyaránt hiteles.
Budapest, 2003. …….…… .

Dr. Dián József
ezredes
a Határbizottság
magyar küldöttségének elnöke

Borisz Tregubov
vezérőrnagy
a Határbizottság
ukrán küldöttségének elnöke

Busics Imre
okleveles mérnök
a közös műszaki csoport
magyar vezetője

Olekszandr Juszupov
ezredes
a közös műszaki csoport
ukrán vezetője

Szárazföldi szakasz

JEGYZŐKÖNYV

A 234. SZÁMÚ HATÁRJELRŐL

A Határbizottság megállapította, hogy ezen határjel a határvonal töréspontján álló középponti kőből valamint a határvonaltól 2,5-2,5 méterre elhelyezett egy-egy vasbeton határoszlopból áll.
A 234. számú határjel a Kaszonyi hegy keleti lejtőjén, fás, bokros réten helyezkedik el.

A 234. számú határjel középpontjának koordinátái az S-42 rendszerben:

X= 5347694.59 Y= 4610449.11 H= 197.41

A határvonal a 234. számú határjeltől dél-délnyugati irányban, a Kaszonyi hegy keleti lejtőjén, réten, egyenes vonalban halad a 235. számú határjelig.

Az adott határszakaszra vonatkozó irányszög és távolság adatok:

Határjeltől/határponttól	*határjelig/határpontig*	*irányszög (° , ')*	*távolság (m)*
234	235	196 25.9	11.67

A 234-es és a 235-ös számú határjelek közötti határvonal hossza : 11.67 méter

A 234. számú határjel elhelyezkedését a terepen a túloldali fotótérkép vázlat tartalmazza.

FOTÓTÉRKÉP VÁZLAT № 234 ФОТОСХЕМА ПРИКОРДОННОГО ЗНАКА



E jegyzőkönyv két példányban, mindkettő magyar és ukrán nyelven készült, mindkét példány egyaránt hiteles.
Budapest, 2003. …….. .

Dr. Dián József
ezredes
a Határbizottság
magyar küldöttségének elnöke

Borisz Tregubov
vezérőrnagy
a Határbizottság
ukrán küldöttségének elnöke

Busics Imre
okleveles mérnök
a közös műszaki csoport
magyar vezetője

Olekszandr Juszupov
ezredes
a közös műszaki csoport
ukrán vezetője

Szárazföldi szakasz

JEGYZŐKÖNYV

A 235. SZÁMÚ HATÁRJELRŐL

A Határbizottság megállapította, hogy ezen határjel a határvonal töréspontján álló középponti kőből valamint a határvonaltól 2,5-2,5 méterre elhelyezett egy-egy vasbeton határoszlopból áll.
A 235. számú határjel a Kaszonyi hegy keleti lejtőjén, fás, bokros réten helyezkedik el.

A 235. számú határjel középpontjának koordinátái az S-42 rendszerben:

X= 5347683.40 Y= 4610445.81 H= 200.34

A határvonal a 235. számú határjeltől nyugati irányban, a Kaszonyi hegy keleti lejtőjén, réten, egyenes vonalban halad a 236. számú határjelig.

Az adott határszakaszra vonatkozó irányszög és távolság adatok:

Határjeltől/határponttól	*határjelig/határpontig*	*irányszög (° , ')*	*távolság (m)*
235	236	271 17.3	58.73

A 235-ös és a 236-os számú határjelek közötti határvonal hossza : 58.73 méter

A 235. számú határjel elhelyezkedését a terepen a túloldali fotótérkép vázlat tartalmazza.

FOTÓTÉRKÉP VÁZLAT № 235 ФОТОСХЕМА ПРИКОРДОННОГО ЗНАКА



E jegyzőkönyv két példányban, mindkettő magyar és ukrán nyelven készült, mindkét példány egyaránt hiteles.
Budapest, 2003. …….…… .

Dr. Dián József
ezredes
a Határbizottság
magyar küldöttségének elnöke

Borisz Tregubov
vezérőrnagy
a Határbizottság
ukrán küldöttségének elnöke

Busics Imre
okleveles mérnök
a közös műszaki csoport
magyar vezetője

Olekszandr Juszupov
ezredes
a közös műszaki csoport
ukrán vezetője

Szárazföldi szakasz

JEGYZŐKÖNYV

A 236. SZÁMÚ HATÁRJELRŐL

A Határbizottság megállapította, hogy ezen határjel a határvonal töréspontján álló középponti kőből valamint a határvonaltól 2,5-2,5 méterre elhelyezett egy-egy vasbeton határoszlopból áll.
A 236. számú határjel a Kaszonyi hegy keleti lejtőjén, fás, bokros réten helyezkedik el.

A 236. számú határjel középpontjának koordinátái az S-42 rendszerben:

X= 5347684.72 Y= 4610387.09 H= 208.61

A határvonal a 236. számú határjeltől déli irányban, a Kaszonyi hegy keleti lejtőjén, réten, egyenes vonalban halad a 237. számú határjelig.

Az adott határszakaszra vonatkozó irányszög és távolság adatok:

Határjeltől/határponttól	*határjelig/határpontig*	*irányszög (° , ')*	*távolság (m)*
236	237	188 13.3	28.95

A 236-os és a 237-es számú határjelek közötti határvonal hossza : 28.95 méter

A 236. számú határjel elhelyezkedését a terepen a túloldali fotótérkép vázlat tartalmazza.

FOTÓTÉRKÉP VÁZLAT № 236 ФОТОСХЕМА ПРИКОРДОННОГО ЗНАКА



E jegyzőkönyv két példányban, mindkettő magyar és ukrán nyelven készült, mindkét példány egyaránt hiteles.
Budapest, 2003. …….…… .

Dr. Dián József
ezredes
a Határbizottság
magyar küldöttségének elnöke

Borisz Tregubov
vezérőrnagy
a Határbizottság
ukrán küldöttségének elnöke

Busics Imre
okleveles mérnök
a közös műszaki csoport
magyar vezetője

Olekszandr Juszupov
ezredes
a közös műszaki csoport
ukrán vezetője

Szárazföldi szakasz

JEGYZŐKÖNYV

A 237. SZÁMÚ HATÁRJELRŐL

A Határbizottság megállapította, hogy ezen határjel a határvonal töréspontján álló középponti kőből valamint a határvonaltól 2,5-2,5 méterre elhelyezett egy-egy vasbeton határoszlopból áll.
A 237. számú határjel a Kaszonyi hegy keleti lejtőjén, fás, bokros réten helyezkedik el.

A 237. számú határjel középpontjának koordinátái az S-42 rendszerben:

X= 5347656.07 Y= 4610382.95 H= 207.79

A határvonal a 237. számú határjeltől nyugati irányban, a Kaszonyi hegy keleti lejtőjén, réten, egyenes vonalban halad a 238. számú határjelig.

Az adott határszakaszra vonatkozó irányszög és távolság adatok:

Határjeltől/határponttól	*határjelig/határpontig*	*irányszög (° , ')*	*távolság (m)*
237	238	271 41.7	86.57

A 237-es és a 238-as számú határjelek közötti határvonal hossza : 86.57 méter

A 237. számú határjel elhelyezkedését a terepen a túloldali fotótérkép vázlat tartalmazza.

FOTÓTÉRKÉP VÁZLAT № 237 ФОТОСХЕМА ПРИКОРДОННОГО ЗНАКА



E jegyzőkönyv két példányban, mindkettő magyar és ukrán nyelven készült, mindkét példány egyaránt hiteles.
Budapest, 2003. …….…… .

Dr. Dián József
ezredes
a Határbizottság
magyar küldöttségének elnöke

Borisz Tregubov
vezérőrnagy
a Határbizottság
ukrán küldöttségének elnöke

Busics Imre
okleveles mérnök
a közös műszaki csoport
magyar vezetője

Olekszandr Juszupov
ezredes
a közös műszaki csoport
ukrán vezetője

Szárazföldi szakasz

JEGYZŐKÖNYV

A 238. SZÁMÚ HATÁRJELRŐL

A Határbizottság megállapította, hogy ezen határjel a határvonal töréspontján álló középponti kőből valamint a határvonaltól 2,5-2,5 méterre elhelyezett egy-egy vasbeton határoszlopból áll.
A 238. számú határjel a Kaszonyi hegy gerincén, fás, bokros réten helyezkedik el.

A 238. számú határjel középpontjának koordinátái az S-42 rendszerben:

X= 5347658.63 Y= 4610296.42 H= 209.88

A határvonal a 238. számú határjeltől általában délnyugati irányban a Kaszonyi hegy gerincén, réten át, 11 darab kiegészítő határjelen keresztül, tört vonalban halad a 239. számú határjelig.

Az adott határszakaszra vonatkozó irányszög és távolság adatok:

Határjeltől/határponttól	*határjelig/határpontig*	*irányszög (° , ')*	*távolság (m)*
238	238.1	203 16.9	9.13
238.1	238.2	209 9.5	32.12
238.2	238.3	207 51.4	27.18
238.3	238.4	199 1.2	15.80
238.4	238.5	192 19.3	16.87
238.5	238.6	197 50.7	17.82
238.6	238.7	201 19.0	44.73
238.7	238.8	211 20.2	14.25
238.8	238.9	226 52.9	14.00
238.9	238.10	244 4.8	19.88
238.10	238.11	253 21.7	26.44
238.11	239	263 45.7	16.11

A 238-as és a 239-es számú határjelek közötti határvonal hossza : 254.33 méter

A 238. számú határjel elhelyezkedését a terepen a túloldali fotótérkép vázlat tartalmazza.

FOTÓTÉRKÉP VÁZLAT № 238 ФОТОСХЕМА ПРИКОРДОННОГО ЗНАКА



E jegyzőkönyv két példányban, mindkettő magyar és ukrán nyelven készült, mindkét példány egyaránt hiteles.
Budapest, 2003. …….. .

Dr. Dián József
ezredes
a Határbizottság
magyar küldöttségének elnöke

Borisz Tregubov
vezérőrnagy
a Határbizottság
ukrán küldöttségének elnöke

Busics Imre
okleveles mérnök
a közös műszaki csoport
magyar vezetője

Olekszandr Juszupov
ezredes
a közös műszaki csoport
ukrán vezetője

Szárazföldi szakasz

JEGYZŐKÖNYV

A 239. SZÁMÚ HATÁRJELRŐL

A Határbizottság megállapította, hogy ezen határjel a határvonal töréspontján álló középponti kőből valamint a határvonaltól 3,5-3,5 méterre elhelyezett egy-egy vasbeton határoszlopból áll.
A 239. számú határjel a Kaszonyi hegyen, fás, bokros részen helyezkedik el.

A 239. számú határjel középpontjának koordinátái az S-42 rendszerben:

X= 5347468.36 Y= 4610157.14 H= 211.51

A határvonal a 239. számú határjeltől általában nyugat-délnyugati irányban a Kaszonyi hegyen, 5 darab kiegészítő határjelen keresztül, tört vonalban halad a 240. számú határjelig.

Az adott határszakaszra vonatkozó irányszög és távolság adatok:

Határjeltől/határponttól	*határjelig/határpontig*	*irányszög (° , ')*	*távolság (m)*
239	239.1	259 31.7	6.16
239.1	239.2	255 5.3	13.64
239.2	239.3	240 25.2	15.13
239.3	239.4	238 17.8	5.84
239.4	239.5	235 21.0	15.39
239.5	240	228 57.5	7.07

A 239-es és a 240-es számú határjelek közötti határvonal hossza : 63.23 méter

A 239. számú határjel elhelyezkedését a terepen a túloldali fotótérkép vázlat tartalmazza.

FOTÓTÉRKÉP VÁZLAT № 239 ФОТОСХЕМА ПРИКОРДОННОГО ЗНАКА



E jegyzőkönyv két példányban, mindkettő magyar és ukrán nyelven készült, mindkét példány egyaránt hiteles.
Budapest, 2003. …….. .

Dr. Dián József
ezredes
a Határbizottság
magyar küldöttségének elnöke

Borisz Tregubov
vezérőrnagy
a Határbizottság
ukrán küldöttségének elnöke

Busics Imre
okleveles mérnök
a közös műszaki csoport
magyar vezetője

Olekszandr Juszupov
ezredes
a közös műszaki csoport
ukrán vezetője

Szárazföldi szakasz

JEGYZŐKÖNYV

A 240. SZÁMÚ HATÁRJELRŐL

A Határbizottság megállapította, hogy ezen határjel a határvonal töréspontján álló középponti kőből valamint a határvonaltól 2,5-2,5 méterre elhelyezett egy-egy vasbeton határoszlopból áll.
A 240. számú határjel a Kaszonyi hegyen, fás, bokros részen helyezkedik el.

A 240. számú határjel középpontjának koordinátái az S-42 rendszerben:

X= 5347439.80 Y= 4610101.78 H= 209.78

A határvonal a 240. számú határjeltől általában délnyugati irányban a Kaszonyi hegy tetején, 10 darab kiegészítő határjelen keresztül, tört vonalban halad a 241. számú határjelig.

Az adott határszakaszra vonatkozó irányszög és távolság adatok:

Határjeltől/határponttól	*határjelig/határpontig*	*irányszög (° , ')*	*távolság (m)*
240	240.1	219 43.3	12.14
240.1	240.2	212 17.4	7.26
240.2	240.3	207 43.0	13.35
240.3	240.4	189 9.4	17.85
240.4	240.5	184 50.5	17.65
240.5	240.6	201 10.0	13.74
240.6	240.7	223 56.5	11.10
240.7	240.8	234 20.7	13.67
240.8	240.9	233 38.1	13.37
240.9	240.10	246 9.9	9.11
240.10	241	261 33.2	8.44

A 240-es és a 241-es számú határjelek közötti határvonal hossza : 137.68 méter

A 240. számú határjel elhelyezkedését a terepen a túloldali fotótérkép vázlat tartalmazza.

FOTÓTÉRKÉP VÁZLAT № 240 ФОТОСХЕМА ПРИКОРДОННОГО ЗНАКА



E jegyzőkönyv két példányban, mindkettő magyar és ukrán nyelven készült, mindkét példány egyaránt hiteles.
Budapest, 2003. …….. .

Dr. Dián József
ezredes
a Határbizottság
magyar küldöttségének elnöke

Borisz Tregubov
vezérőrnagy
a Határbizottság
ukrán küldöttségének elnöke

Busics Imre
okleveles mérnök
a közös műszaki csoport
magyar vezetője

Olekszandr Juszupov
ezredes
a közös műszaki csoport
ukrán vezetője

Szárazföldi szakasz

JEGYZŐKÖNYV

A 241. SZÁMÚ HATÁRJELRŐL

A Határbizottság megállapította, hogy ezen határjel a határvonal töréspontján álló középponti kőből valamint a határvonaltól 2,5-2,5 méterre elhelyezett egy-egy vasbeton határoszlopból áll.
A 241. számú határjel a Kaszonyi hegyen, fás, bokros részen helyezkedik el.

A 241. számú határjel középpontjának koordinátái az S-42 rendszerben:

X= 5347335.67 Y= 4610028.38 H= 213.26

A határvonal a 241. számú határjeltől általában nyugati irányban a Kaszonyi hegyen, bevágásban, 13 darab kiegészítő határjelen keresztül, tört vonalban halad a 242. számú határjelig.

Az adott határszakaszra vonatkozó irányszög és távolság adatok:

Határjeltől/határponttól	*határjelig/határpontig*	*irányszög (°, ’)*	*távolság (m)*
241	241.1	265 0.7	16.90
241.1	241.2	279 43.0	11.08
241.2	241.3	291 35.7	19.05
241.3	241.4	288 43.3	16.39
241.4	241.5	281 49.6	14.15
241.5	241.6	278 19.3	13.13
241.6	241.7	275 32.8	5.90
241.7	241.8	273 42.0	14.10
241.8	241.9	259 42.0	12.36
241.9	241.10	254 6.9	18.49
241.10	241.11	262 34.5	8.74
241.11	241.12	260 45.0	12.44
241.12	241.13	251 59.1	14.23
241.13	242	239 26.7	13.44

A 241-es és a 242-es számú határjelek közötti határvonal hossza : 190.40 méter

A 241. számú határjel elhelyezkedését a terepen a túloldali fotótérkép vázlat tartalmazza.

FOTÓTÉRKÉP VÁZLAT № 241 ФОТОСХЕМА ПРИКОРДОННОГО ЗНАКА



E jegyzőkönyv két példányban, mindkettő magyar és ukrán nyelven készült, mindkét példány egyaránt hiteles.
Budapest, 2003. …….. .

Dr. Dián József
ezredes
a Határbizottság
magyar küldöttségének elnöke

Borisz Tregubov
vezérőrnagy
a Határbizottság
ukrán küldöttségének elnöke

Busics Imre
okleveles mérnök
a közös műszaki csoport
magyar vezetője

Olekszandr Juszupov
ezredes
a közös műszaki csoport
ukrán vezetője

Szárazföldi szakasz

JEGYZŐKÖNYV

A 242. SZÁMÚ HATÁRJELRŐL

A Határbizottság megállapította, hogy ezen határjel a határvonal töréspontján álló középponti kőből valamint a határvonaltól 2,5-1,8 méterre elhelyezett egy-egy vasbeton határoszlopból áll.
A 242. számú határjel a Kaszonyi hegyen, fás, bokros részen helyezkedik el.

A 242. számú határjel középpontjának koordinátái az S-42 rendszerben:

X= 5347332.99 Y= 4609844.62 H= 208.00

A határvonal a 242. számú határjeltől általában délnyugati irányban a Kaszonyi hegyen, 3 darab kiegészítő határjelen keresztül, tört vonalban halad a 243. számú határjelig.

Az adott határszakaszra vonatkozó irányszög és távolság adatok:

Határjeltől/határponttól	*határjelig/határpontig*	*irányszög (° , ')*	*távolság (m)*
242	242.1	231 40.0	27.89
242.1	242.2	227 44.4	25.15
242.2	242.3	224 12.4	33.68
242.3	243	228 54.4	25.53

A 242-es és a 243-as számú határjelek közötti határvonal hossza : 112.25 méter

A 242. számú határjel elhelyezkedését a terepen a túloldali fotótérkép vázlat tartalmazza.

FOTÓTÉRKÉP VÁZLAT № 242 ФОТОСХЕМА ПРИКОРДОННОГО ЗНАКА



E jegyzőkönyv két példányban, mindkettő magyar és ukrán nyelven készült, mindkét példány egyaránt hiteles.
Budapest, 2003. …….. .

Dr. Dián József
ezredes
a Határbizottság
magyar küldöttségének elnöke

Borisz Tregubov
vezérőrnagy
a Határbizottság
ukrán küldöttségének elnöke

Busics Imre
okleveles mérnök
a közös műszaki csoport
magyar vezetője

Olekszandr Juszupov
ezredes
a közös műszaki csoport
ukrán vezetője

Szárazföldi szakasz

JEGYZŐKÖNYV

A 243. SZÁMÚ HATÁRJELRŐL

A Határbizottság megállapította, hogy ezen határjel a határvonal töréspontján álló középponti kőből valamint a határvonaltól 2,5-2,0 méterre elhelyezett egy-egy vasbeton határoszlopból áll.
A 243. számú határjel a Kaszonyi hegy lejtőjén tereplépcsőben, fás, bokros részen helyezkedik el.

A 243. számú határjel középpontjának koordinátái az S-42 rendszerben:

X= 5347257.86 Y= 4609761.41 H= 207.21

A határvonal a 243. számú határjeltől általában nyugat-délnyugati irányban a Kaszonyi hegyen, bevágásban, 7 darab kiegészítő határjelen keresztül, tört vonalban halad a 244. számú határjelig.

Az adott határszakaszra vonatkozó irányszög és távolság adatok:

Határjeltől/határponttól	*határjelig/határpontig*	*irányszög (° , ')*	*távolság (m)*
243	243.1	236 45.8	24.87
243.1	243.2	245 28.0	21.94
243.2	243.3	245 59.0	62.16
243.3	243.4	253 31.4	15.83
243.4	243.5	266 2.7	30.16
243.5	243.6	270 9.7	24.93
243.6	243.7	264 13.5	18.48
243.7	244	241 37.0	18.89

A 243-as és a 244-es számú határjelek közötti határvonal hossza : 217.26 méter

A 243. számú határjel elhelyezkedését a terepen a túloldali fotótérkép vázlat tartalmazza.

FOTÓTÉRKÉP VÁZLAT № 243 ФОТОСХЕМА ПРИКОРДОННОГО ЗНАКА



E jegyzőkönyv két példányban, mindkettő magyar és ukrán nyelven készült, mindkét példány egyaránt hiteles.
Budapest, 2003. …….. .

Dr. Dián József
ezredes
a Határbizottság
magyar küldöttségének elnöke

Borisz Tregubov
vezérőrnagy
a Határbizottság
ukrán küldöttségének elnöke

Busics Imre
okleveles mérnök
a közös műszaki csoport
magyar vezetője

Olekszandr Juszupov
ezredes
a közös műszaki csoport
ukrán vezetője

Szárazföldi szakasz

JEGYZŐKÖNYV

A 244. SZÁMÚ HATÁRJELRŐL

A Határbizottság megállapította, hogy ezen határjel a határvonal töréspontján álló középponti kőből valamint a határvonaltól 5,8-5,8 méterre elhelyezett egy-egy vasbeton határoszlopból áll.
A 244. számú határjel a Kaszonyi hegyen, mély bevágásban helyezkedik el.

A 244. számú határjel középpontjának koordinátái az S-42 rendszerben:

X= 5347192.48 Y= 4609558.66 H= 188.4

A határvonal a 244. számú határjeltől általában délnyugati irányban a Kaszonyi hegy lejtőjén, fás, bokros részen, 11 darab kiegészítő határjelen keresztül, tört vonalban halad a 245. számú határjelig.

Az adott határszakaszra vonatkozó irányszög és távolság adatok:

Határjeltől/határponttól	*határjelig/határpontig*	*irányszög (° , ')*	*távolság (m)*
244	244.1	225 4.8	15.05
244.1	244.2	219 18.6	24.39
244.2	244.3	221 30.9	17.33
244.3	244.4	220 52.8	30.71
244.4	244.5	223 16.7	16.95
244.5	244.6	225 53.5	12.73
244.6	244.7	228 18.4	25.99
244.7	244.8	226 54.6	47.74
244.8	244.9	234 59.6	12.79
244.9	244.10	248 52.7	7.83
244.10	244.11	258 19.8	13.40
244.11	245	281 47.7	7.88

A 244-es és a 245-ös számú határjelek közötti határvonal hossza : 232.79 méter

A 244. számú határjel elhelyezkedését a terepen a túloldali fotótérkép vázlat tartalmazza.

FOTÓTÉRKÉP VÁZLAT № 244 ФОТОСХЕМА ПРИКОРДОННОГО ЗНАКА



E jegyzőkönyv két példányban, mindkettő magyar és ukrán nyelven készült, mindkét példány egyaránt hiteles.
Budapest, 2003. …….. .

Dr. Dián József
ezredes
a Határbizottság
magyar küldöttségének elnöke

Borisz Tregubov
vezérőrnagy
a Határbizottság
ukrán küldöttségének elnöke

Busics Imre
okleveles mérnök
a közös műszaki csoport
magyar vezetője

Olekszandr Juszupov
ezredes
a közös műszaki csoport
ukrán vezetője

Szárazföldi szakasz

JEGYZŐKÖNYV

A 245. SZÁMÚ HATÁRJELRŐL

A Határbizottság megállapította, hogy ezen határjel a határvonal töréspontján álló középponti kőből valamint a határvonaltól 2,5 - 2,5 méterre elhelyezett egy-egy vasbeton határoszlopból áll.
A 245. számú határjel a Kaszonyi hegy lankás lejtőjén, a gerincen, fás, bokros részen helyezkedik el.

A 245. számú határjel középpontjának koordinátái az S-42 rendszerben:

X= 5347044.42 Y= 4609387.32 H= 177.25

A határvonal a 245. számú határjeltől általában északnyugati irányban a Kaszonyi hegy lejtőjén, bevágásban, 11 darab kiegészítő határjelen keresztül, tört vonalban halad a 246. számú határjelig.

Az adott határszakaszra vonatkozó irányszög és távolság adatok:

Határjeltől/határponttól	*határjelig/határpontig*	*irányszög (° , ')*	*távolság (m)*
245	245.1	301 25.9	9.65
245.1	245.2	312 22.8	15.16
245.2	245.3	320 35.5	15.17
245.3	245.4	321 22.8	30.99
245.4	245.5	317 37.7	10.18
245.5	245.6	319 35.2	7.25
245.6	245.7	330 14.9	11.02
245.7	245.8	328 57.0	23.91
245.8	245.9	325 21.6	11.21
245.9	245.10	321 48.1	15.35
245.10	245.11	313 19.8	6.31
245.11	246	328 51.4	10.92

A 245-ös és a 246-os számú határjelek közötti határvonal hossza : 167.12 méter

A 245. számú határjel elhelyezkedését a terepen a túloldali fotótérkép vázlat tartalmazza.

FOTÓTÉRKÉP VÁZLAT № 245 ФОТОСХЕМА ПРИКОРДОННОГО ЗНАКА



E jegyzőkönyv két példányban, mindkettő magyar és ukrán nyelven készült, mindkét példány egyaránt hiteles.
Budapest, 2003. …….…… .

Dr. Dián József
ezredes
a Határbizottság
magyar küldöttségének elnöke

Borisz Tregubov
vezérőrnagy
a Határbizottság
ukrán küldöttségének elnöke

Busics Imre
okleveles mérnök
a közös műszaki csoport
magyar vezetője

Olekszandr Juszupov
ezredes
a közös műszaki csoport
ukrán vezetője

Szárazföldi szakasz

JEGYZŐKÖNYV

A 246. SZÁMÚ HATÁRJELRŐL

A Határbizottság megállapította, hogy ezen határjel a határvonal töréspontján álló középponti kőből valamint a határvonaltól 11,0 – 9,3 méterre elhelyezett egy-egy vasbeton határoszlopból áll.
A 246. számú határjel a Kaszonyi hegy lejtőjén, bevágások találkozásánál, bokros, fás, részen helyezkedik el.
A 246. számú határjel középpontjának koordinátái az S-42 rendszerben:

X= 5347173.65 Y= 4609283.46 H= 169.50

A határvonal a 246. számú határjeltől általában déli irányban a Kaszonyi hegy gerincén, kezdetben bevágásban, majd szőlő szélében, 23 darab kiegészítő határjelen keresztül, tört vonalban halad a 247. számú határjelig.

Az adott határszakaszra vonatkozó irányszög és távolság adatok:

Határjeltől/határponttól	*határjelig/határpontig*	*irányszög (°, ’)*	*távolság (m)*
246	246.1	194 42.1	4.81
246.1	246.2	179 54.7	6.43
246.2	246.3	203 27.3	7.34
246.3	246.4	194 2.2	12.37
246.4	246.5	195 1.8	15.81
246.5	246.6	196 41.0	16.55
246.6	246.7	177 50.9	12.79
246.7	246.8	181 13.8	20.50
246.8	246.9	174 49.1	15.39
246.9	246.10	173 20.8	5.87
246.10	246.11	170 54.8	22.10
246.11	246.12	167 13.0	35.07
246.12	246.13	162 32.1	8.96
246.13	246.14	153 42.1	17.31
246.14	246.15	146 28.4	24.35
246.15	246.16	146 23.9	19.86
246.16	246.17	160 12.9	10.87
246.17	246.18	166 16.6	11.97
246.18	246.19	171 23.3	15.29
246.19	246.20	178 0.5	4.89
246.20	246.21	183 1.5	28.04
246.21	246.22	213 59.2	34.35
246.22	246.23	212 37.5	36.99
246.23	247	207 0.7	11.49

A 246-os és a 247-es számú határjelek közötti határvonal hossza : 399.40 méter

A 246. számú határjel elhelyezkedését a terepen a túloldali fotótérkép vázlat tartalmazza.

FOTÓTÉRKÉP VÁZLAT № 246 ФОТОСХЕМА ПРИКОРДОННОГО ЗНАКА

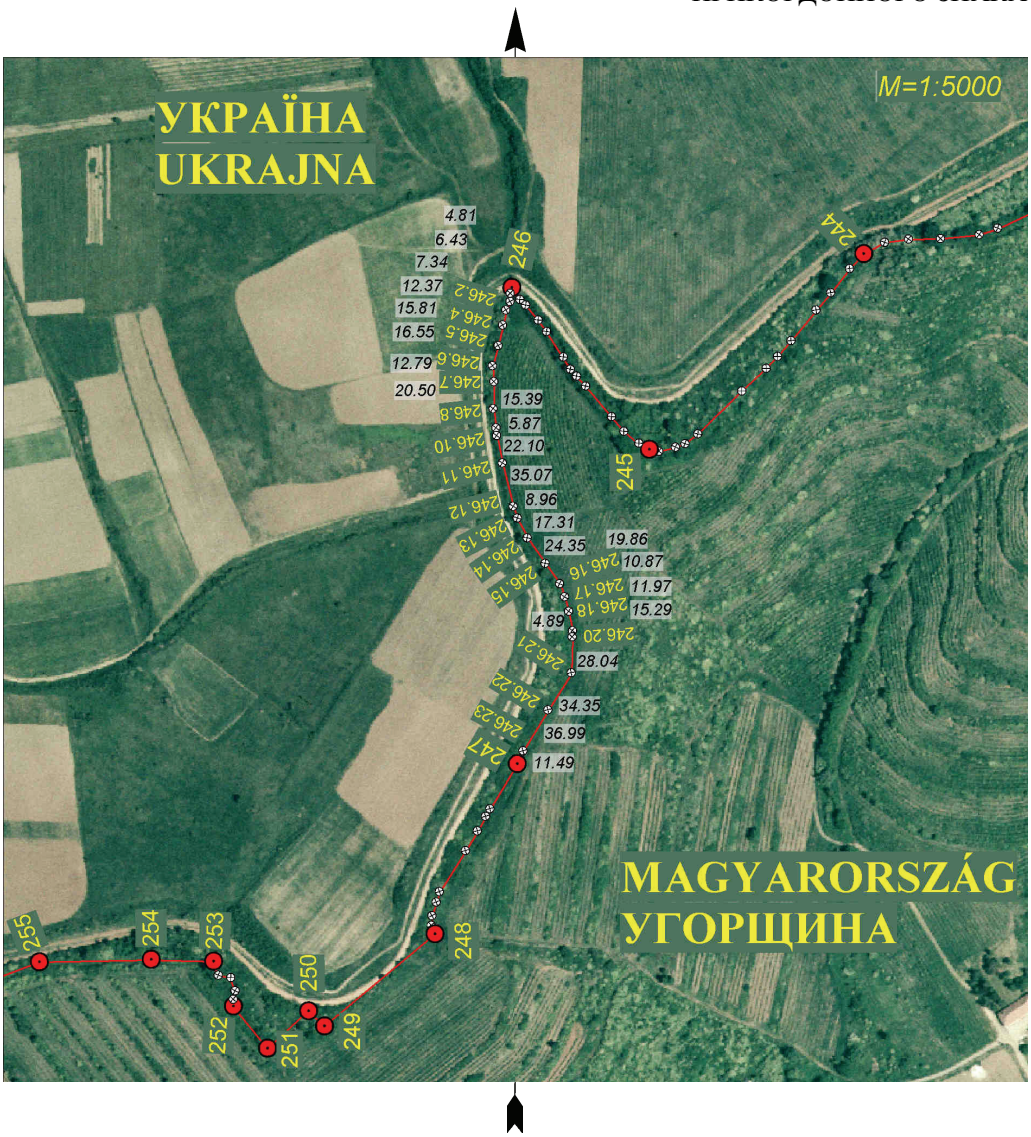

E jegyzőkönyv két példányban, mindkettő magyar és ukrán nyelven készült, mindkét példány egyaránt hiteles.
Budapest, 2003. …….. .

Dr. Dián József
ezredes
a Határbizottság
magyar küldöttségének elnöke

Borisz Tregubov
vezérőrnagy
a Határbizottság
ukrán küldöttségének elnöke

Busics Imre
okleveles mérnök
a közös műszaki csoport
magyar vezetője

Olekszandr Juszupov
ezredes
a közös műszaki csoport
ukrán vezetője

Szárazföldi szakasz

JEGYZŐKÖNYV

A 247. SZÁMÚ HATÁRJELRŐL

A Határbizottság megállapította, hogy ezen határjel a határvonal töréspontján álló középponti kőből valamint a határvonaltól 2,5-2,5 méterre elhelyezett egy-egy vasbeton határoszlopból áll.
A 247. számú határjel a Kaszonyi hegy gerincén, füves, bokros részen helyezkedik el.

A 247. számú határjel középpontjának koordinátái az S-42 rendszerben:

X= 5346801.61 Y= 4609278.78 H= 176.16

A határvonal a 247. számú határjeltől általában dél-délnyugati irányban a Kaszonyi hegy gerincén, 8 darab kiegészítő határjelen keresztül, tört vonalban halad a 248. számú határjelig.

Az adott határszakaszra vonatkozó irányszög és távolság adatok:

Határjeltől/határponttól	*határjelig/határpontig*	*irányszög (° , ')*	*távolság (m)*
247	247.1	212 30.9	41.11
247.1	247.2	209 7.3	6.62
247.2	247.3	210 52.4	13.04
247.3	247.4	213 17.0	17.97
247.4	247.5	213 16.3	37.95
247.5	247.6	200 9.1	8.45
247.6	247.7	200 8.0	11.10
247.7	247.8	184 47.3	7.79
247.8	248	161 15.2	6.97

A 247-es és a 248-as számú határjelek közötti határvonal hossza : 151.00 méter

A 247. számú határjel elhelyezkedését a terepen a túloldali fotótérkép vázlat tartalmazza.

FOTÓTÉRKÉP VÁZLAT № 247 ФОТОСХЕМА ПРИКОРДОННОГО ЗНАКА



E jegyzőkönyv két példányban, mindkettő magyar és ukrán nyelven készült, mindkét példány egyaránt hiteles.
Budapest, 2003. …….. .

Dr. Dián József
ezredes
a Határbizottság
magyar küldöttségének elnöke

Borisz Tregubov
vezérőrnagy
a Határbizottság
ukrán küldöttségének elnöke

Busics Imre
okleveles mérnök
a közös műszaki csoport
magyar vezetője

Olekszandr Juszupov
ezredes
a közös műszaki csoport
ukrán vezetője

Szárazföldi szakasz

JEGYZŐKÖNYV

A 248. SZÁMÚ HATÁRJELRŐL

A Határbizottság megállapította, hogy ezen határjel a határvonal töréspontján álló középponti kőből valamint a határvonaltól 2,5-2,5 méterre elhelyezett egy-egy vasbeton határoszlopból áll.
A 248. számú határjel a Kaszonyi hegy gerincén, fás, bokros részen helyezkedik el.

A 248. számú határjel középpontjának koordinátái az S-42 rendszerben:

X= 5346670.51 Y= 4609210.95 H= 178.19

A határvonal a 248. számú határjeltől délnyugati irányban a Kaszonyi hegy gerincén, egyenes vonalban halad a 249. számú határjelig.

Az adott határszakaszra vonatkozó irányszög és távolság adatok:

Határjeltől/határponttól	*határjelig/határpontig*	*irányszög (° , ')*	*távolság (m)*
248	249	231 35.8	112.09

A 248-as és a 249-es számú határjelek közötti határvonal hossza : 112.09 méter

A 248. számú határjel elhelyezkedését a terepen a túloldali fotótérkép vázlat tartalmazza.

FOTÓTÉRKÉP VÁZLAT № 248 ФОТОСХЕМА ПРИКОРДОННОГО ЗНАКА



E jegyzőkönyv két példányban, mindkettő magyar és ukrán nyelven készült, mindkét példány egyaránt hiteles.
Budapest, 2003. …….. .

Dr. Dián József
ezredes
a Határbizottság
magyar küldöttségének elnöke

Borisz Tregubov
vezérőrnagy
a Határbizottság
ukrán küldöttségének elnöke

Busics Imre
okleveles mérnök
a közös műszaki csoport
magyar vezetője

Olekszandr Juszupov
ezredes
a közös műszaki csoport
ukrán vezetője

Szárazföldi szakasz

JEGYZŐKÖNYV

A 249. SZÁMÚ HATÁRJELRŐL

A Határbizottság megállapította, hogy ezen határjel a határvonal töréspontján álló középponti kőből valamint a határvonaltól 2,5-2,5 méterre elhelyezett egy-egy vasbeton határoszlopból áll.
A 249. számú határjel a Kaszonyi hegy gerincén, fás, bokros részen helyezkedik el.

A 249. számú határjel középpontjának koordinátái az S-42 rendszerben:

X= 5346600.88 Y= 4609123.11 H= 176.64

A határvonal a 249. számú határjeltől északnyugati irányban a Kaszonyi hegy gerincén, tereplépcsőn, egyenes vonalban halad a 250. számú határjelig.

Az adott határszakaszra vonatkozó irányszög és távolság adatok:

Határjeltől/határponttól	*határjelig/határpontig*	*irányszög (° , ')*	*távolság (m)*
249	250	314 53.0	17.32

A 249-es és a 250-es számú határjelek közötti határvonal hossza : 17.32 méter

A 249. számú határjel elhelyezkedését a terepen a túloldali fotótérkép vázlat tartalmazza.

FOTÓTÉRKÉP VÁZLAT № 249 ФОТОСХЕМА ПРИКОРДОННОГО ЗНАКА

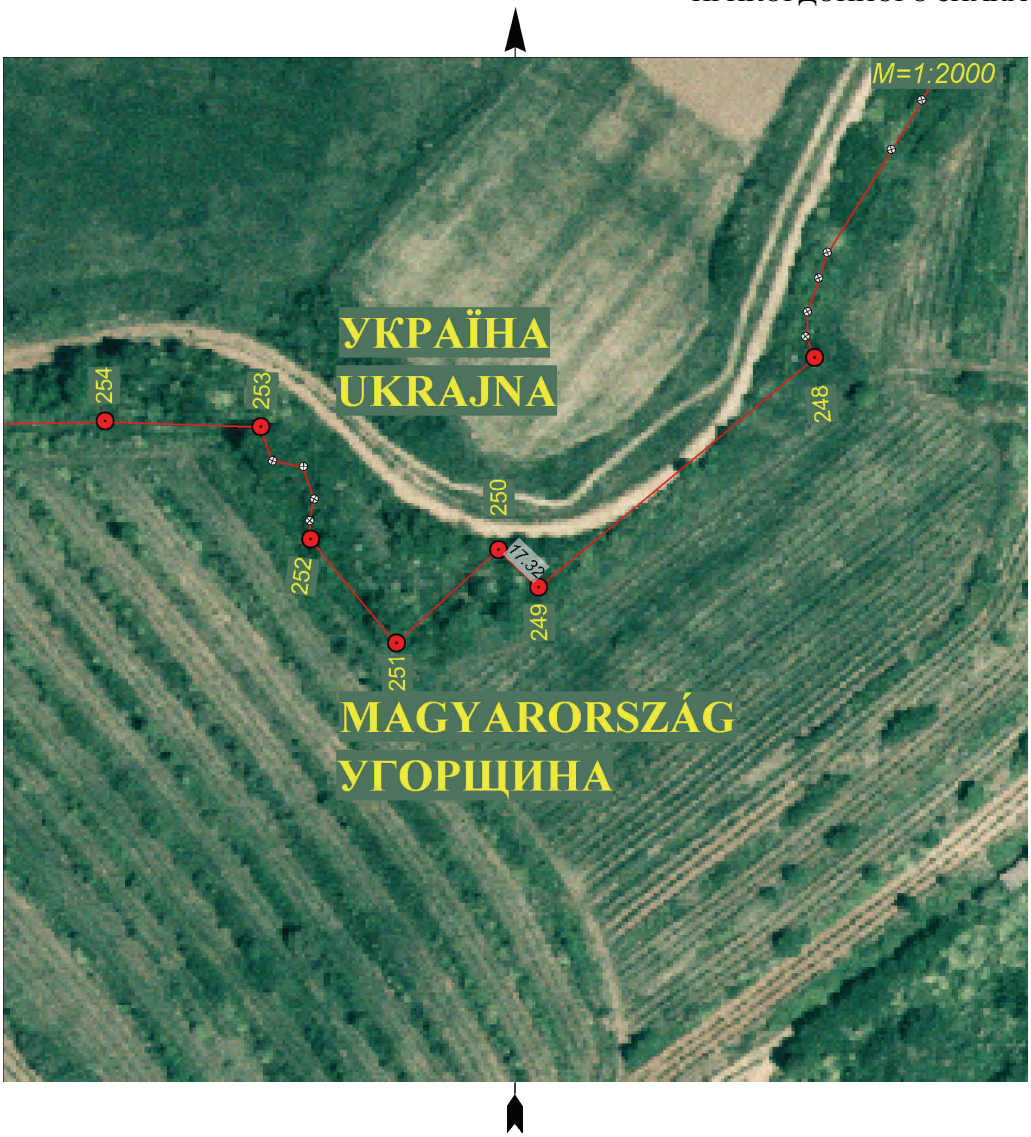

E jegyzőkönyv két példányban, mindkettő magyar és ukrán nyelven készült, mindkét példány egyaránt hiteles.
Budapest, 2003. …….…… .

Dr. Dián József
ezredes
a Határbizottság
magyar küldöttségének elnöke

Borisz Tregubov
vezérőrnagy
a Határbizottság
ukrán küldöttségének elnöke

Busics Imre
okleveles mérnök
a közös műszaki csoport
magyar vezetője

Olekszandr Juszupov
ezredes
a közös műszaki csoport
ukrán vezetője

Szárazföldi szakasz

JEGYZŐKÖNYV

A 250. SZÁMÚ HATÁRJELRŐL

A Határbizottság megállapította, hogy ezen határjel a határvonal töréspontján álló középponti kőből valamint a határvonaltól 2,5-2,5 méterre elhelyezett egy-egy vasbeton határoszlopból áll.
A 250. számú határjel a Kaszonyi hegy nyugati lejtőjén, fás, bokros részen helyezkedik el.

A 250. számú határjel középpontjának koordinátái az S-42 rendszerben:

X= 5346613.10 Y= 4609110.84 H= 175.61

A határvonal a 250. számú határjeltől délnyugati irányban a Kaszonyi hegy nyugati lejtőjén, egyenes vonalban halad a 251. számú határjelig.

Az adott határszakaszra vonatkozó irányszög és távolság adatok:

Határjeltől/határponttól	*határjelig/határpontig*	*irányszög (° , ')*	*távolság (m)*
250	251	228 48.2	43.29

A 250-es és a 251-es számú határjelek közötti határvonal hossza : 43.29 méter

A 250. számú határjel elhelyezkedését a terepen a túloldali fotótérkép vázlat tartalmazza.

FOTÓTÉRKÉP VÁZLAT № 250 ФОТОСХЕМА ПРИКОРДОННОГО ЗНАКА

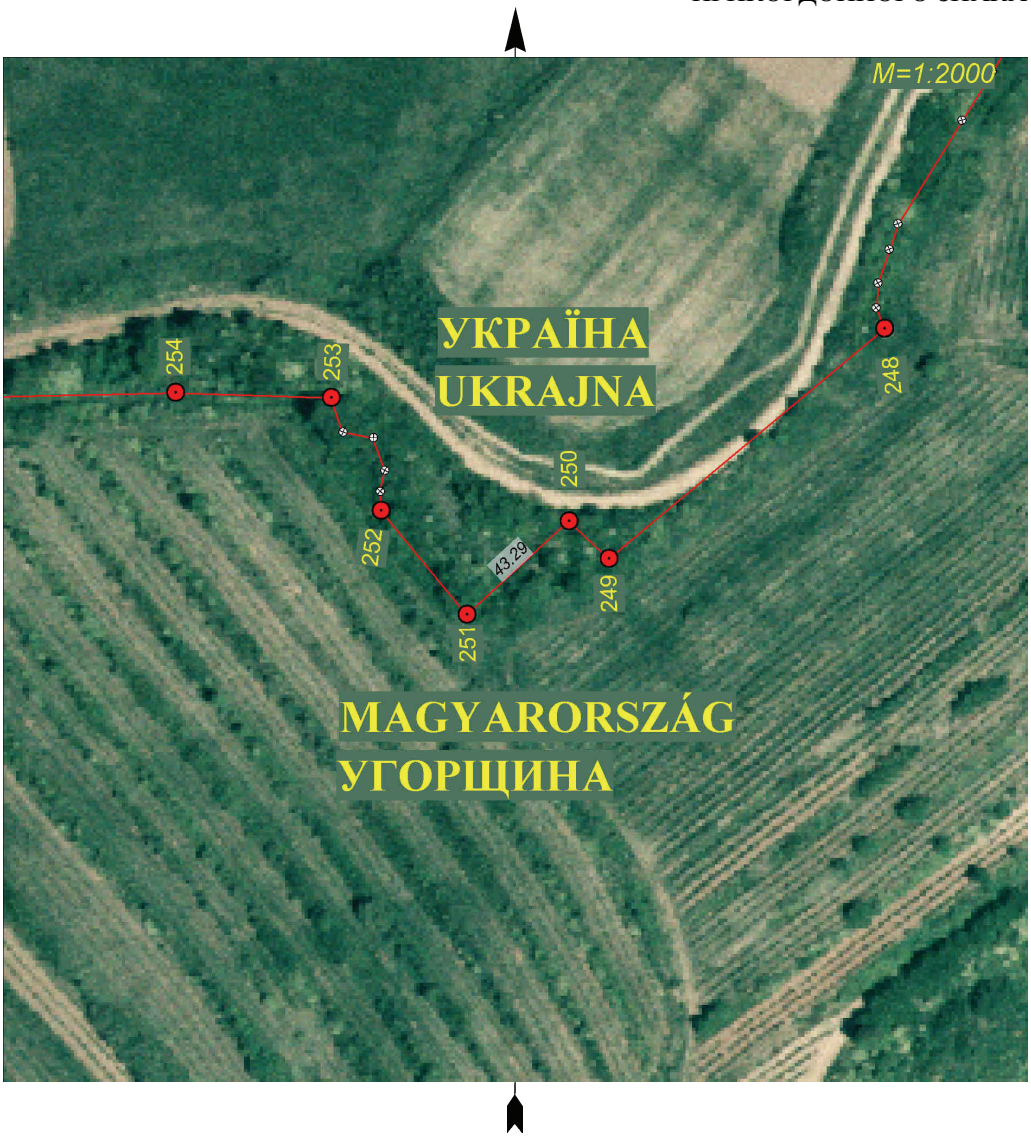

E jegyzőkönyv két példányban, mindkettő magyar és ukrán nyelven készült, mindkét példány egyaránt hiteles.
Budapest, 2003. …….…… .

Dr. Dián József
ezredes
a Határbizottság
magyar küldöttségének elnöke

Borisz Tregubov
vezérőrnagy
a Határbizottság
ukrán küldöttségének elnöke

Busics Imre
okleveles mérnök
a közös műszaki csoport
magyar vezetője

Olekszandr Juszupov
ezredes
a közös műszaki csoport
ukrán vezetője

Szárazföldi szakasz

JEGYZŐKÖNYV

A 251. SZÁMÚ HATÁRJELRŐL

A Határbizottság megállapította, hogy ezen határjel a határvonal töréspontján álló középponti kőből valamint a határvonaltól 2,5-2,5 méterre elhelyezett egy-egy vasbeton határoszlopból áll.
A 251. számú határjel a Kaszonyi hegy nyugati lejtőjén, tereplépcső délkeleti végénél helyezkedik el.

A 251. számú határjel középpontjának koordinátái az S-42 rendszerben:

X= 5346584.59 Y= 4609078.27 H= 172.89

A határvonal a 251. számú határjeltől északnyugati irányban a Kaszonyi hegy nyugati lejtőjén, tereplépcső oldalában, egyenes vonalban halad a 252. számú határjelig.

Az adott határszakaszra vonatkozó irányszög és távolság adatok:

Határjeltől/határponttól	*határjelig/határpontig*	*irányszög (° , ')*	*távolság (m)*
251	252	321 51.4	42.11

A 251-es és a 252-es számú határjelek közötti határvonal hossza : 42.11 méter

A 251. számú határjel elhelyezkedését a terepen a túloldali fotótérkép vázlat tartalmazza.

FOTÓTÉRKÉP VÁZLAT № 251 ФОТОСХЕМА ПРИКОРДОННОГО ЗНАКА

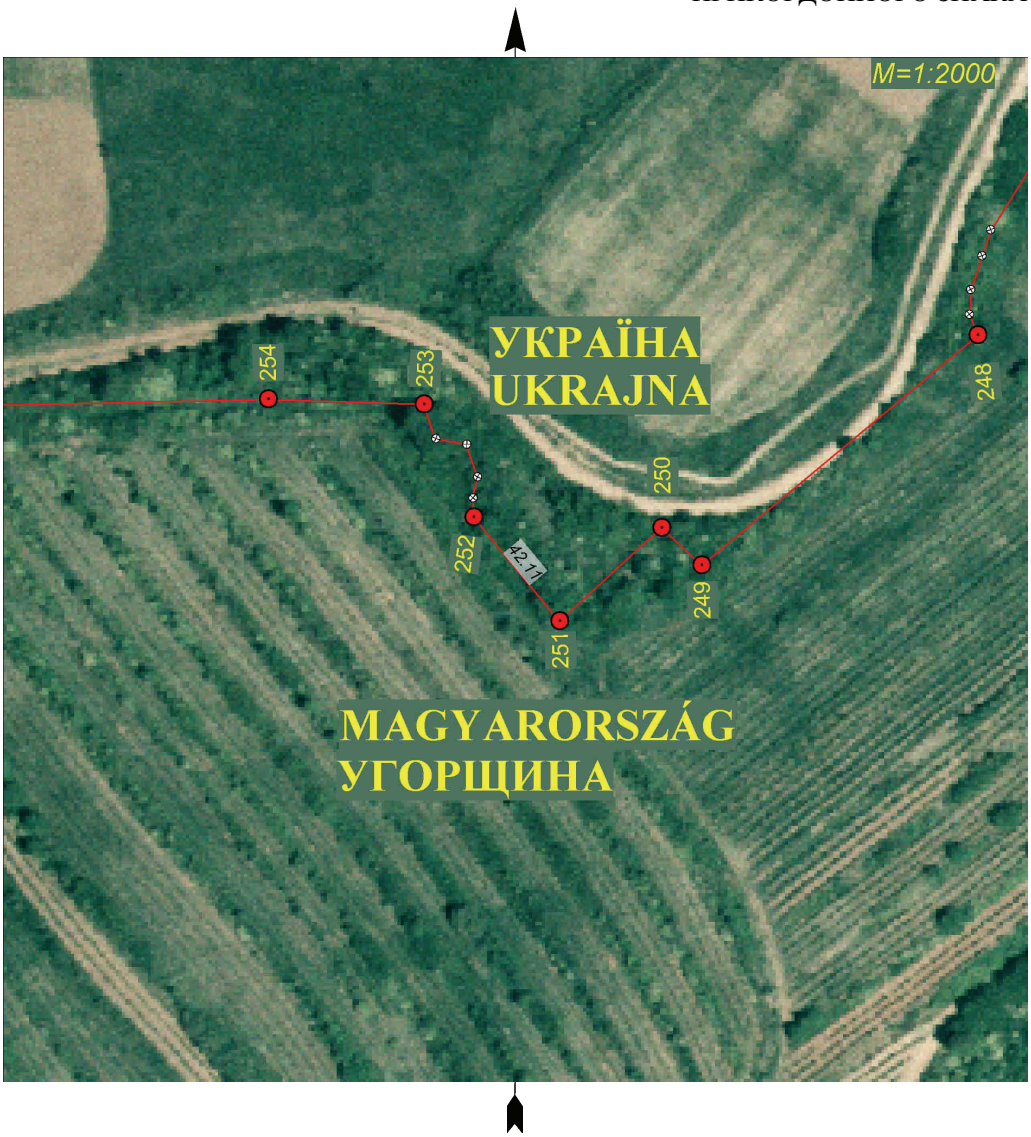

E jegyzőkönyv két példányban, mindkettő magyar és ukrán nyelven készült, mindkét példány egyaránt hiteles.
Budapest, 2003. …….. .

Dr. Dián József
ezredes
a Határbizottság
magyar küldöttségének elnöke

Borisz Tregubov
vezérőrnagy
a Határbizottság
ukrán küldöttségének elnöke

Busics Imre
okleveles mérnök
a közös műszaki csoport
magyar vezetője

Olekszandr Juszupov
ezredes
a közös műszaki csoport
ukrán vezetője

Szárazföldi szakasz

JEGYZŐKÖNYV

A 252. SZÁMÚ HATÁRJELRŐL

A Határbizottság megállapította, hogy ezen határjel a határvonal töréspontján álló középponti kőből valamint a határvonaltól 3,0-3,0 méterre elhelyezett egy-egy vasbeton határoszlopból áll.
A 252. számú határjel a Kaszonyi hegy nyugati lejtőjén, tereplépcsőben helyezkedik el.

A 252. számú határjel középpontjának koordinátái az S-42 rendszerben:

X= 5346617.71 Y= 4609052.26 H= 170.16

A határvonal a 252. számú határjeltől általában észak-északnyugati irányban a Kaszonyi hegy nyugati lejtőjén, tereplépcső oldalában, 4 darab kiegészítő határjelen keresztül tört vonalban halad a 253. számú határjelig.

Az adott határszakaszra vonatkozó irányszög és távolság adatok:

Határjeltől/határponttól	*határjelig/határpontig*	*irányszög (° , ')*	*távolság (m)*
252	252.1	358 57.5	6.05
252.1	252.2	14 48.0	6.73
252.2	252.3	341 20.8	10.79
252.3	252.4	282 45.1	9.74
252.4	253	342 50.2	11.11

A 252-es és a 253-as számú határjelek közötti határvonal hossza : 44.42 méter

A 252. számú határjel elhelyezkedését a terepen a túloldali fotótérkép vázlat tartalmazza.

FOTÓTÉRKÉP VÁZLAT № 252 ФОТОСХЕМА ПРИКОРДОННОГО ЗНАКА

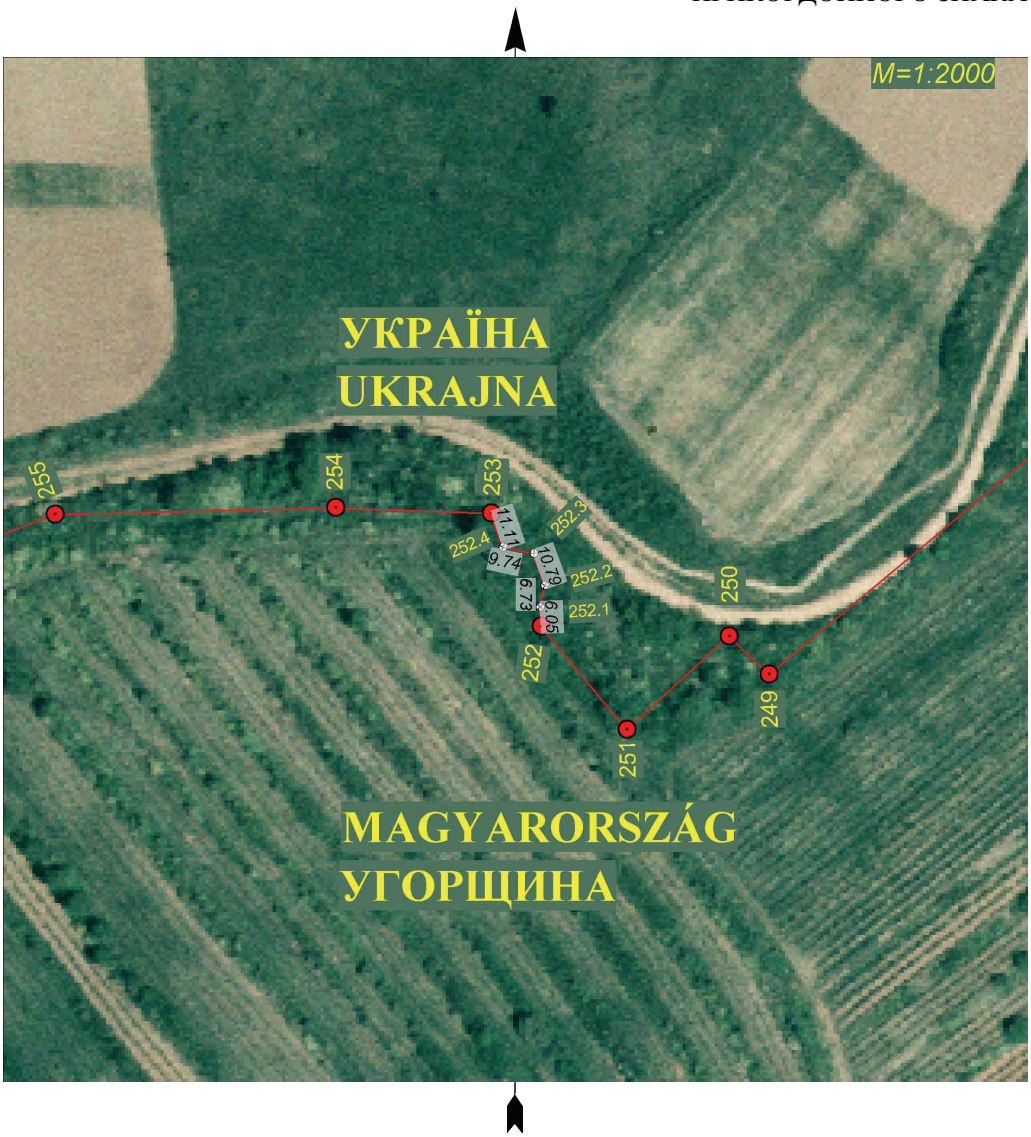

E jegyzőkönyv két példányban, mindkettő magyar és ukrán nyelven készült, mindkét példány egyaránt hiteles.
Budapest, 2003. …….. .

Dr. Dián József
ezredes
a Határbizottság
magyar küldöttségének elnöke

Borisz Tregubov
vezérőrnagy
a Határbizottság
ukrán küldöttségének elnöke

Busics Imre
okleveles mérnök
a közös műszaki csoport
magyar vezetője

Olekszandr Juszupov
ezredes
a közös műszaki csoport
ukrán vezetője

Szárazföldi szakasz

JEGYZŐKÖNYV

A 253. SZÁMÚ HATÁRJELRŐL

A Határbizottság megállapította, hogy ezen határjel a határvonal töréspontján álló középponti kőből valamint a határvonaltól 3,5-3,5 méterre elhelyezett egy-egy vasbeton határoszlopból áll.
A 253. számú határjel a Kaszonyi hegy nyugati lejtőjén, tereplépcső észak-északnyugati végében helyezkedik el.

A 253. számú határjel középpontjának koordinátái az S-42 rendszerben:

X= 5346653.26 Y= 4609037.64 H= 168.90

A határvonal a 253. számú határjeltől nyugati irányban a Kaszonyi hegy nyugati lejtőjén, lefelé, egyenes vonalban halad a 254. számú határjelig.

Az adott határszakaszra vonatkozó irányszög és távolság adatok:

Határjeltől/határponttól	*határjelig/határpontig*	*irányszög (° , ')*	*távolság (m)*
253	254	273 19.4	48.64

A 253-as és a 254-es számú határjelek közötti határvonal hossza : 48.64 méter

A 253. számú határjel elhelyezkedését a terepen a túloldali fotótérkép vázlat tartalmazza.

FOTÓTÉRKÉP VÁZLAT № 253 ФОТОСХЕМА ПРИКОРДОННОГО ЗНАКА



E jegyzőkönyv két példányban, mindkettő magyar és ukrán nyelven készült, mindkét példány egyaránt hiteles.
Budapest, 2003. …….…… .

Dr. Dián József
ezredes
a Határbizottság
magyar küldöttségének elnöke

Borisz Tregubov
vezérőrnagy
a Határbizottság
ukrán küldöttségének elnöke

Busics Imre
okleveles mérnök
a közös műszaki csoport
magyar vezetője

Olekszandr Juszupov
ezredes
a közös műszaki csoport
ukrán vezetője

Szárazföldi szakasz

JEGYZŐKÖNYV

A 254. SZÁMÚ HATÁRJELRŐL

A Határbizottság megállapította, hogy ezen határjel a határvonal töréspontján álló középponti kőből valamint a határvonaltól 2,5-2,5 méterre elhelyezett egy-egy vasbeton határoszlopból áll.
A 254. számú határjel a Kaszonyi hegy nyugati lejtőjén helyezkedik el.

A 254. számú határjel középpontjának koordinátái az S-42 rendszerben:

X= 5346656.08 Y= 4608989.08 H= 158.53

A határvonal a 254. számú határjeltől nyugati irányban, a Kaszonyi hegy nyugati lejtőjén, lefelé, egyenes vonalban halad a 255. számú határjelig.

Az adott határszakaszra vonatkozó irányszög és távolság adatok:

Határjeltől/határponttól	*határjelig/határpontig*	*irányszög (° , ')*	*távolság (m)*
254	255	270 11.4	87.55

A 254-es és a 255-ös számú határjelek közötti határvonal hossza : 87.55 méter

A 254. számú határjel elhelyezkedését a terepen a túloldali fotótérkép vázlat tartalmazza.

FOTÓTÉRKÉP VÁZLAT № 254 ФОТОСХЕМА ПРИКОРДОННОГО ЗНАКА

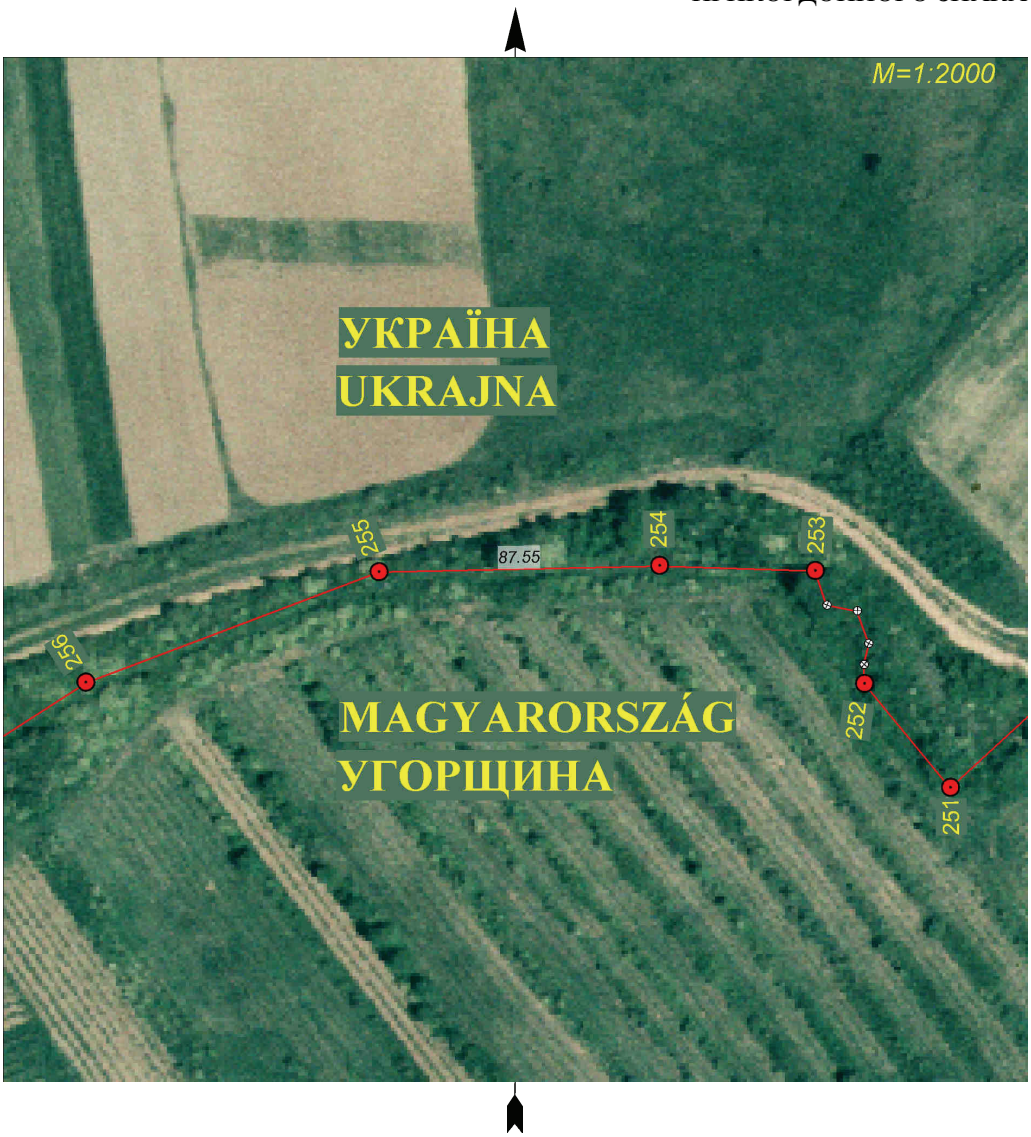

E jegyzőkönyv két példányban, mindkettő magyar és ukrán nyelven készült, mindkét példány egyaránt hiteles.
Budapest, 2003. …….. .

Dr. Dián József
ezredes
a Határbizottság
magyar küldöttségének elnöke

Borisz Tregubov
vezérőrnagy
a Határbizottság
ukrán küldöttségének elnöke

Busics Imre
okleveles mérnök
a közös műszaki csoport
magyar vezetője

Olekszandr Juszupov
ezredes
a közös műszaki csoport
ukrán vezetője

Szárazföldi szakasz

JEGYZŐKÖNYV

A 255. SZÁMÚ HATÁRJELRŐL

A Határbizottság megállapította, hogy ezen határjel a határvonal töréspontján álló középponti kőből valamint a határvonaltól 2,5-2,5 méterre elhelyezett egy-egy vasbeton határoszlopból áll.
A 255. számú határjel a Kaszonyi hegy nyugati lejtőjén helyezkedik el.

A 255. számú határjel középpontjának koordinátái az S-42 rendszerben:

X= 5346656.37 Y= 4608901.53 H= 136.94

A határvonal a 255. számú határjeltől nyugat-délnyugati irányban, a Kaszonyi hegy nyugati lejtőjén, lefelé, egyenes vonalban halad a 256. számú határjelig.

Az adott határszakaszra vonatkozó irányszög és távolság adatok:

Határjeltől/határponttól	*határjelig/határpontig*	*irányszög (° , ')*	*távolság (m)*
255	256	250 38.0	97.58

A 255-ös és a 256-os számú határjelek közötti határvonal hossza : 97.58 méter

A 255. számú határjel elhelyezkedését a terepen a túloldali fotótérkép vázlat tartalmazza.

FOTÓTÉRKÉP VÁZLAT № 255 ФОТОСХЕМА ПРИКОРДОННОГО ЗНАКА



E jegyzőkönyv két példányban, mindkettő magyar és ukrán nyelven készült, mindkét példány egyaránt hiteles.
Budapest, 2003. …….…… .

Dr. Dián József
ezredes
a Határbizottság
magyar küldöttségének elnöke

Borisz Tregubov
vezérőrnagy
a Határbizottság
ukrán küldöttségének elnöke

Busics Imre
okleveles mérnök
a közös műszaki csoport
magyar vezetője

Olekszandr Juszupov
ezredes
a közös műszaki csoport
ukrán vezetője

Szárazföldi szakasz

JEGYZŐKÖNYV

A 256. SZÁMÚ HATÁRJELRŐL

A Határbizottság megállapította, hogy ezen határjel a határvonal töréspontján álló középponti kőből valamint a határvonaltól 2,5-2,5 méterre elhelyezett egy-egy vasbeton határoszlopból áll.
A 256. számú határjel a Kaszonyi hegy nyugati lejtőjén helyezkedik el.

A 256. számú határjel középpontjának koordinátái az S-42 rendszerben:

X= 5346624.01 Y= 4608809.47 H= 123.00

A határvonal a 256. számú határjeltől nyugat-délnyugati irányban, a Kaszonyi hegy nyugati lejtőjén, lefelé, egyenes vonalban halad a 257. számú határjelig.

Az adott határszakaszra vonatkozó irányszög és távolság adatok:

Határjeltől/határponttól	*határjelig/határpontig*	*irányszög (° , ')*	*távolság (m)*
256	257	238 47.4	74.72

A 256-os és a 257-es számú határjelek közötti határvonal hossza : 74.72 méter

A 256. számú határjel elhelyezkedését a terepen a túloldali fotótérkép vázlat tartalmazza.

FOTÓTÉRKÉP VÁZLAT № 256 ФОТОСХЕМА ПРИКОРДОННОГО ЗНАКА



E jegyzőkönyv két példányban, mindkettő magyar és ukrán nyelven készült, mindkét példány egyaránt hiteles.
Budapest, 2003. …….. .

Dr. Dián József
ezredes
a Határbizottság
magyar küldöttségének elnöke

Borisz Tregubov
vezérőrnagy
a Határbizottság
ukrán küldöttségének elnöke

Busics Imre
okleveles mérnök
a közös műszaki csoport
magyar vezetője

Olekszandr Juszupov
ezredes
a közös műszaki csoport
ukrán vezetője

Szárazföldi szakasz

JEGYZŐKÖNYV

A 257. SZÁMÚ HATÁRJELRŐL

A Határbizottság megállapította, hogy ezen határjel a határvonal töréspontján álló középponti kőből valamint a határvonaltól 2,5-2,5 méterre elhelyezett egy-egy vasbeton határoszlopból áll.
A 257. számú határjel a Kaszonyi hegy nyugati lejtőjén helyezkedik el.

A 257. számú határjel középpontjának koordinátái az S-42 rendszerben:

X= 5346585.29 Y= 4608745.56 H= 113.13

A határvonal a 257. számú határjeltől nyugat-északnyugati irányban, a Kaszonyi hegy lábánál, egyenes vonalban halad a 258. számú határjelig.

Az adott határszakaszra vonatkozó irányszög és távolság adatok:

Határjeltől/határponttól	*határjelig/határpontig*	*irányszög (° , ')*	*távolság (m)*
257	258	289 25.2	25.02

A 257-es és a 258-as számú határjelek közötti határvonal hossza : 25.02 méter

A 257. számú határjel elhelyezkedését a terepen a túloldali fotótérkép vázlat tartalmazza.

FOTÓTÉRKÉP VÁZLAT № 257 ФОТОСХЕМА ПРИКОРДОННОГО ЗНАКА



E jegyzőkönyv két példányban, mindkettő magyar és ukrán nyelven készült, mindkét példány egyaránt hiteles.
Budapest, 2003. …….. .

Dr. Dián József
ezredes
a Határbizottság
magyar küldöttségének elnöke

Borisz Tregubov
vezérőrnagy
a Határbizottság
ukrán küldöttségének elnöke

Busics Imre
okleveles mérnök
a közös műszaki csoport
magyar vezetője

Olekszandr Juszupov
ezredes
a közös műszaki csoport
ukrán vezetője

Szárazföldi szakasz

JEGYZŐKÖNYV

A 258. SZÁMÚ HATÁRJELRŐL

A Határbizottság megállapította, hogy ezen határjel a határvonal töréspontján álló középponti kőből valamint a határvonaltól 2,5-2,5 méterre elhelyezett egy-egy vasbeton határoszlopból áll.
A 258. számú határjel a Kaszonyi hegy nyugati lábánál helyezkedik el.

A 258. számú határjel középpontjának koordinátái az S-42 rendszerben:

X= 5346593.61 Y= 4608721.96 H= 110.52

A határvonal a 258. számú határjeltől nyugat-délnyugati irányban, sík terepen, egyenes vonalban halad a 259. számú határjelig.

Az adott határszakaszra vonatkozó irányszög és távolság adatok:

Határjeltől/határponttól	*határjelig/határpontig*	*irányszög (° , ')*	*távolság (m)*
258	259	247 48.3	129.53

A 258-as és a 259-es számú határjelek közötti határvonal hossza : 129.53 méter

A 258. számú határjel elhelyezkedését a terepen a túloldali fotótérkép vázlat tartalmazza.

FOTÓTÉRKÉP VÁZLAT № 258 ФОТОСХЕМА ПРИКОРДОННОГО ЗНАКА



E jegyzőkönyv két példányban, mindkettő magyar és ukrán nyelven készült, mindkét példány egyaránt hiteles.
Budapest, 2003. …….…… .

Dr. Dián József
ezredes
a Határbizottság
magyar küldöttségének elnöke

Borisz Tregubov
vezérőrnagy
a Határbizottság
ukrán küldöttségének elnöke

Busics Imre
okleveles mérnök
a közös műszaki csoport
magyar vezetője

Olekszandr Juszupov
ezredes
a közös műszaki csoport
ukrán vezetője

Szárazföldi szakasz

JEGYZŐKÖNYV

A 259. SZÁMÚ HATÁRJELRŐL

A Határbizottság megállapította, hogy ezen határjel a határvonal töréspontján álló középponti kőből valamint a határvonaltól 2,5-2,5 méterre elhelyezett egy-egy vasbeton határoszlopból áll.
A 259. számú határjel réten, bokros részen helyezkedik el.

A 259. számú határjel középpontjának koordinátái az S-42 rendszerben:

X= 5346544.68 Y= 4608602.03 H= 108.61

A határvonal a 259. számú határjeltől nyugat-délnyugati irányban, sík terepen, árkot keresztezve, 2 darab kiegészítő határjelen keresztül, egyenes vonalban halad a 260. számú határjelig.

Az adott határszakaszra vonatkozó irányszög és távolság adatok:

Határjeltől/határponttól	*határjelig/határpontig*	*irányszög (° , ')*	*távolság (m)*
259	259.1	243 48.4	92.50
259.1	259.2	243 48.4	92.46
259.2	260	243 48.4	92.46

A 259-es és a 260-as számú határjelek közötti határvonal hossza : 277.42 méter

A 259. számú határjel elhelyezkedését a terepen a túloldali fotótérkép vázlat tartalmazza.

FOTÓTÉRKÉP VÁZLAT № 259 ФОТОСХЕМА ПРИКОРДОННОГО ЗНАКА



E jegyzőkönyv két példányban, mindkettő magyar és ukrán nyelven készült, mindkét példány egyaránt hiteles.
Budapest, 2003. …….. .

Dr. Dián József
ezredes
a Határbizottság
magyar küldöttségének elnöke

Borisz Tregubov
vezérőrnagy
a Határbizottság
ukrán küldöttségének elnöke

Busics Imre
okleveles mérnök
a közös műszaki csoport
magyar vezetője

Olekszandr Juszupov
ezredes
a közös műszaki csoport
ukrán vezetője

Szárazföldi szakasz

JEGYZŐKÖNYV

A 260. SZÁMÚ HATÁRJELRŐL

A Határbizottság megállapította, hogy ezen határjel a határvonal töréspontján álló középponti kőből valamint a határvonaltól 2,5-2,5 méterre elhelyezett egy-egy vasbeton határoszlopból áll.
A 260. számú határjel száraz árokban, bokros részen helyezkedik el.

A 260. számú határjel középpontjának koordinátái az S-42 rendszerben:

X= 5346422.23 Y= 4608353.09 H= 107.08

A határvonal a 260. számú határjeltől általában észak-északnyugati irányban, száraz árokban, 4 darab kiegészítő határjelen keresztül, tört vonalban halad a 261. számú határjelig.

Az adott határszakaszra vonatkozó irányszög és távolság adatok:

Határjeltől/határponttól	*határjelig/határpontig*	*irányszög (°, ’)*	*távolság (m)*
260	260.1	316 44.1	55.11
260.1	260.2	331 0.5	49.23
260.2	260.3	346 3.4	50.47
260.3	260.4	350 58.9	41.40
260.4	261	327 40.8	68.42

A 260-as és a 261-es számú határjelek közötti határvonal hossza : 264.63 méter

A 260. számú határjel elhelyezkedését a terepen a túloldali fotótérkép vázlat tartalmazza.

FOTÓTÉRKÉP VÁZLAT № 260 ФОТОСХЕМА ПРИКОРДОННОГО ЗНАКА



E jegyzőkönyv két példányban, mindkettő magyar és ukrán nyelven készült, mindkét példány egyaránt hiteles.
Budapest, 2003. …….. .

Dr. Dián József
ezredes
a Határbizottság
magyar küldöttségének elnöke

Borisz Tregubov
vezérőrnagy
a Határbizottság
ukrán küldöttségének elnöke

Busics Imre
okleveles mérnök
a közös műszaki csoport
magyar vezetője

Olekszandr Juszupov
ezredes
a közös műszaki csoport
ukrán vezetője

Szárazföldi szakasz

JEGYZŐKÖNYV

A 261. SZÁMÚ HATÁRJELRŐL

A Határbizottság megállapította, hogy ezen határjel a határvonal töréspontján álló középponti kőből valamint a határvonaltól 2,5-2,5 méterre elhelyezett egy-egy vasbeton határoszlopból áll.
A 261. számú határjel árok törésében, mocsaras részen helyezkedik el.

A 261. számú határjel középpontjának koordinátái az S-42 rendszerben:

X= 5346653.11 Y= 4608236.23 H= 107.36

A határvonal a 261. számú határjeltől általában nyugati irányban, száraz árokban, 3 darab kiegészítő határjelen keresztül, tört vonalban halad a 262. számú határjel középponti kövéig.

Az adott határszakaszra vonatkozó irányszög és távolság adatok:

Határjeltől/határponttól	*határjelig/határpontig*	*irányszög (°, ’)*	*távolság (m)*
261	261.1	255 26.2	49.36
261.1	261.2	275 11.3	32.40
261.2	261.3	280 6.2	53.36
261.3	262	281 13.4	102.87

A 261-es határjel és a 262-es számú határjel középponti köve közötti határvonal hossza : 237.99 méter

A 261. számú határjel elhelyezkedését a terepen a túloldali fotótérkép vázlat tartalmazza.

FOTÓTÉRKÉP VÁZLAT № 261 ФОТОСХЕМА ПРИКОРДОННОГО ЗНАКА



E jegyzőkönyv két példányban, mindkettő magyar és ukrán nyelven készült, mindkét példány egyaránt hiteles.
Budapest, 2003. …….…… .

Dr. Dián József
ezredes
a Határbizottság
magyar küldöttségének elnöke

Borisz Tregubov
vezérőrnagy
a Határbizottság
ukrán küldöttségének elnöke

Busics Imre
okleveles mérnök
a közös műszaki csoport
magyar vezetője

Olekszandr Juszupov
ezredes
a közös műszaki csoport
ukrán vezetője

Átmeneti szakasz

JEGYZŐKÖNYV

A 262. SZÁMÚ HATÁRJELRŐL

A Határbizottság megállapította, hogy ezen határjel a határvonal töréspontján álló középponti kőből valamint a határvonaltól 4,0 – 4,0 méterre elhelyezett egy-egy vasbeton határoszlopból valamint egy darab ukrán irányoszlopból áll.
A határvonalnak a szárazföldi szakaszról vízi szakaszra való fordulópontja a 262.1 határpont, amely a 262Uio irányoszlop és a 262. számú határjel középponti kövének egyenesében helyezkedik el, és közvetett módon jelöli meg a határvonal töréspontját.
Az 262.1 számú a terepen jelöletlen határpont koordinátái az S-42 rendszerben:

X= 5346678.34 Y= 4607951.79

A 262. számú határjel középponti köve a Mic-patak időnként vizenyős, lankás keleti partján, bokros részen található.
A 262. számú határjel középponti kövének koordinátái az S-42 rendszerben:

X= 5346673.01 Y= 4608002.76 H= 107.99

Ukrajna területén álló 262Uio számú irányoszlop a Mic-patak nyugati, lankás partján, réten helyezkedik el.
A 262Uio számú irányoszlop koordinátái az S-42 rendszerben:

X= 5346680.14 Y= 4607934.58 H= 105.78

A határvonal a 262. számú határjel középponti kövétől a 262Uio számú irányoszlop felé halad a 262.1 számú, a terepen jelöletlen határpontig, majd általában nyugati irányban, a Mic-patak időnként vizenyős medrének közepén, 17 darab, a terepen jelöletlen határponton keresztül halad tovább a 263.0 számú, a terepen jelöletlen határpontig, majd a 263. számú határjel középponti kövéig.

Az adott határszakaszra vonatkozó irányszög és távolság adatok:

Határjeltől/határponttól	*határjelig/határpontig*	*irányszög (° , ')*	*távolság (m)*
262	262.1	275 58.2	51.25
262Uio	262.1	95 58.2	17.30
262Uio	263	263 27.4	353.81
262	263Mio	263 33.3	375.73

A 262. számú határjel középponti köve és 263. számú határjel középponti köve közötti határvonal hossza : 556.21 méter

A 262. számú határjel elhelyezkedését a terepen a túloldali fotótérkép vázlat tartalmazza.

FOTÓTÉRKÉP VÁZLAT № 262 ФОТОСХЕМА ПРИКОРДОННОГО ЗНАКА



E jegyzőkönyv két példányban, mindkettő magyar és ukrán nyelven készült, mindkét példány egyaránt hiteles.
Budapest, 2003. …….…… .

Dr. Dián József
ezredes
a Határbizottság
magyar küldöttségének elnöke

Borisz Tregubov
vezérőrnagy
a Határbizottság
ukrán küldöttségének elnöke

Busics Imre
okleveles mérnök
a közös műszaki csoport
magyar vezetője

Olekszandr Juszupov
ezredes
a közös műszaki csoport
ukrán vezetője

Átmeneti szakasz

JEGYZŐKÖNYV

A 263. SZÁMÚ HATÁRJELRŐL

A Határbizottság megállapította, hogy ezen határjel a határvonal töréspontján álló középponti kőből valamint a határvonaltól 2,5 – 2,5 méterre elhelyezett egy-egy vasbeton határoszlopból valamint egy darab ukrán irányoszlopból áll.
A határvonalnak a vízi szakaszról szárazföldi szakaszra való fordulópontja a 263.0 határpont, amely a 263Mio irányoszlop és a 263. számú határjel középponti kövének egyenesében helyezkedik el és közvetett módon jelöli meg a határvonal töréspontját.

X= 5346634.67 Y= 4607609.59

A 263. számú határjel középponti köve a Mic-patak időnként vizenyős, lankás, nyugati partján szántó szélében helyezkedik el.
A 263. számú határjel középponti kövének koordinátái az S-42 rendszerben:

X= 5346639.82 Y= 4607583.07 H= 108.44

A Magyar Köztársaság területén álló 263Mio számú irányoszlop a Mic-patak időnként vizenyős, keleti lankás partján, réten található.

X= 5346630.83 Y= 4607629.41 H= 106.12

A határvonal a 263. számú határjel középponti kövétől egyenes vonalban, sík terepen, északi irányban halad tovább a 264. számú határjelig.

Az adott határszakaszra vonatkozó irányszög és távolság adatok:

Határjeltől/határponttól	*határjelig/határpontig*	*irányszög (°, ’)*	*távolság (m)*
263	264	7 40.7	123.41
263	263.0	100 59.4	27.02
263Mio	263.0	280 59.4	20.19

A 263. számú határjel középponti köve és 264 számú határjel közötti határvonal hossza: 123.41 méter

A 263. számú határjel elhelyezkedését a terepen a túloldali fotótérkép vázlat tartalmazza.

FOTÓTÉRKÉP VÁZLAT № 263 ФОТОСХЕМА ПРИКОРДОННОГО ЗНАКА



E jegyzőkönyv két példányban, mindkettő magyar és ukrán nyelven készült, mindkét példány egyaránt hiteles.
Budapest, 2003. …….. .

Dr. Dián József
ezredes
a Határbizottság
magyar küldöttségének elnöke

Borisz Tregubov
vezérőrnagy
a Határbizottság
ukrán küldöttségének elnöke

Busics Imre
okleveles mérnök
a közös műszaki csoport
magyar vezetője

Olekszandr Juszupov
ezredes
a közös műszaki csoport
ukrán vezetője

Szárazföldi szakasz

JEGYZŐKÖNYV

A 264. SZÁMÚ HATÁRJELRŐL

A Határbizottság megállapította, hogy ezen határjel a határvonal töréspontján álló középponti kőből valamint a határvonaltól 2,5-2,5 méterre elhelyezett egy-egy vasbeton határoszlopból áll.
A 264. számú határjel szántó szélén helyezkedik el.

A 264. számú határjel középpontjának koordinátái az S-42 rendszerben:

X= 5346762.12 Y= 4607599.56 H= 108.04

A határvonal a 264. számú határjeltől egyenes vonalban, sík terepen, északnyugati irányban halad a 265. számú határjelig.

Az adott határszakaszra vonatkozó irányszög és távolság adatok:

Határjeltől/határponttól	*határjelig/határpontig*	*irányszög (° , ')*	*távolság (m)*
264	265	324 29.5	150.42

A 264-es és a 265-ös számú határjelek közötti határvonal hossza : 150.42 méter

A 264. számú határjel elhelyezkedését a terepen a túloldali fotótérkép vázlat tartalmazza.

FOTÓTÉRKÉP VÁZLAT № 264 ФОТОСХЕМА ПРИКОРДОННОГО ЗНАКА



E jegyzőkönyv két példányban, mindkettő magyar és ukrán nyelven készült, mindkét példány egyaránt hiteles.
Budapest, 2003. …….…… .

Dr. Dián József
ezredes
a Határbizottság
magyar küldöttségének elnöke

Borisz Tregubov
vezérőrnagy
a Határbizottság
ukrán küldöttségének elnöke

Busics Imre
okleveles mérnök
a közös műszaki csoport
magyar vezetője

Olekszandr Juszupov
ezredes
a közös műszaki csoport
ukrán vezetője

Szárazföldi szakasz

JEGYZŐKÖNYV

A 265. SZÁMÚ HATÁRJELRŐL

A Határbizottság megállapította, hogy ezen határjel a határvonal töréspontján álló középponti kőből valamint a határvonaltól 2,5 - 2,5 méterre elhelyezett egy-egy vasbeton határoszlopból áll.
A 265. számú határjel a Barabás-Mezőkaszonyi műút délkeleti oldalán, szántó sarkában helyezkedik el.

A 265. számú határjel középpontjának koordinátái az S-42 rendszerben:

X= 5346884.57 Y= 4607512.19 H= 108.60

A határvonal a 265. számú határjeltől a fent említett műutat keresztezve, általában északnyugati irányban, árokban 7 darab kiegészítő határjelen keresztül, tört vonalban, általában északnyugati irányban halad a 266. számú határjelig.

Az adott határszakaszra vonatkozó irányszög és távolság adatok:

Határjeltől/határponttól	*határjelig/határpontig*	*irányszög (° , ')*	*távolság (m)*
265	265.1	336 41.3	19.15
265.1	265.2	332 36.9	25.02
265.2	265.3	327 35.9	60.82
265.3	265.4	326 46.4	31.26
265.4	265.5	324 43.3	87.68
265.5	265.6	320 8.4	21.86
265.6	265.7	302 44.9	39.65
265.7	266	299 45.1	9.97

A 265-ös és a 266-os számú határjelek közötti határvonal hossza : 295.41 méter

A 265. számú határjel elhelyezkedését a terepen a túloldali fotótérkép vázlat tartalmazza.

FOTÓTÉRKÉP VÁZLAT № 265 ФОТОСХЕМА ПРИКОРДОННОГО ЗНАКА



E jegyzőkönyv két példányban, mindkettő magyar és ukrán nyelven készült, mindkét példány egyaránt hiteles.
Budapest, 2003. …….. .

Dr. Dián József
ezredes
a Határbizottság
magyar küldöttségének elnöke

Borisz Tregubov
vezérőrnagy
a Határbizottság
ukrán küldöttségének elnöke

Busics Imre
okleveles mérnök
a közös műszaki csoport
magyar vezetője

Olekszandr Juszupov
ezredes
a közös műszaki csoport
ukrán vezetője

Szárazföldi szakasz

JEGYZŐKÖNYV

A 266. SZÁMÚ HATÁRJELRŐL

A Határbizottság megállapította, hogy ezen határjel a határvonal töréspontján álló középponti kőből valamint a határvonaltól 3,0 - 3,0 méterre elhelyezett egy-egy vasbeton határoszlopból áll.
A 266. számú határjel árokban, bokros területen helyezkedik el.

A 266. számú határjel középpontjának koordinátái az S-42 rendszerben:

X= 5347116.64 Y= 4607336.72 H= 107.16

A határvonal a 266. számú határjeltől száraz árokban, délnyugati irányban, egyenes vonalban, halad a 267. számú határjelig.

Az adott határszakaszra vonatkozó irányszög és távolság adatok:

Határjeltől/határponttól	*határjelig/határpontig*	*irányszög (° , ')*	*távolság (m)*
266	267	226 30.4	11.29

A 266-os és a 267-es számú határjelek közötti határvonal hossza : 11.29 méter

A 266. számú határjel elhelyezkedését a terepen a túloldali fotótérkép vázlat tartalmazza.

FOTÓTÉRKÉP VÁZLAT № 266 ФОТОСХЕМА ПРИКОРДОННОГО ЗНАКА



E jegyzőkönyv két példányban, mindkettő magyar és ukrán nyelven készült, mindkét példány egyaránt hiteles.
Budapest, 2003. …….. .

Dr. Dián József
ezredes
a Határbizottság
magyar küldöttségének elnöke

Borisz Tregubov
vezérőrnagy
a Határbizottság
ukrán küldöttségének elnöke

Busics Imre
okleveles mérnök
a közös műszaki csoport
magyar vezetője

Olekszandr Juszupov
ezredes
a közös műszaki csoport
ukrán vezetője

Szárazföldi szakasz

JEGYZŐKÖNYV

A 267. SZÁMÚ HATÁRJELRŐL

A Határbizottság megállapította, hogy ezen határjel a határvonal töréspontján álló középponti kőből valamint a határvonaltól 3,5 - 3,5 méterre elhelyezett egy-egy vasbeton határoszlopból áll.
A 267. számú határjel száraz árokban, szántó szélén helyezkedik el.

A 267. számú határjel középpontjának koordinátái az S-42 rendszerben:

X= 5347108.87 Y= 4607328.53 H= 107.92

A határvonal a 267. számú határjeltől száraz árokban, általában északnyugati irányban, 2 darab kiegészítő határjelen keresztül, tört vonalban, halad a 268. számú határjelig.

Az adott határszakaszra vonatkozó irányszög és távolság adatok:

Határjeltől/határponttól	*határjelig/határpontig*	*irányszög (° , ')*	*távolság (m)*
267	267.1	315 10.5	120.42
267.1	267.2	318 42.6	105.02
267.2	268	316 2.4	131.76

A 267-es és a 268-as számú határjelek közötti határvonal hossza : 357.20 méter

A 267. számú határjel elhelyezkedését a terepen a túloldali fotótérkép vázlat tartalmazza.

FOTÓTÉRKÉP VÁZLAT № 267 ФОТОСХЕМА ПРИКОРДОННОГО ЗНАКА

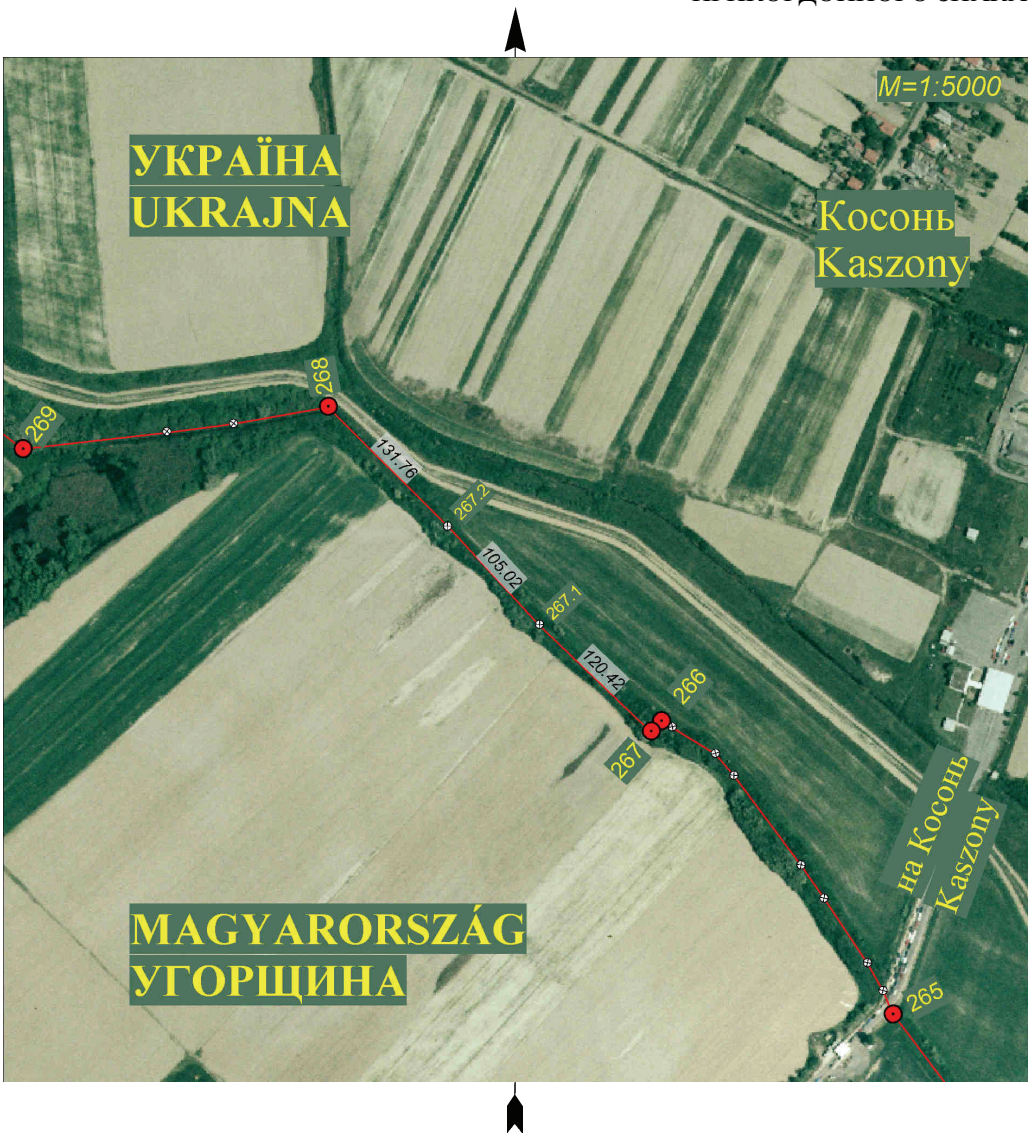

E jegyzőkönyv két példányban, mindkettő magyar és ukrán nyelven készült, mindkét példány egyaránt hiteles.
Budapest, 2003. …….…… .

Dr. Dián József
ezredes
a Határbizottság
magyar küldöttségének elnöke

Borisz Tregubov
vezérőrnagy
a Határbizottság
ukrán küldöttségének elnöke

Busics Imre
okleveles mérnök
a közös műszaki csoport
magyar vezetője

Olekszandr Juszupov
ezredes
a közös műszaki csoport
ukrán vezetője

Szárazföldi szakasz

JEGYZŐKÖNYV

A 268. SZÁMÚ HATÁRJELRŐL

A Határbizottság megállapította, hogy ezen határjel a határvonal töréspontján álló középponti kőből valamint a határvonaltól 2,5 - 2,5 méterre elhelyezett egy-egy vasbeton határoszlopból áll.
A 268. számú határjel árok törésében, mocsaras részen helyezkedik el.

A 268. számú határjel középpontjának koordinátái az S-42 rendszerben:

X= 5347368.03 Y= 4607082.88 H= 106.50

A határvonal a 268. számú határjeltől száraz árokban, általában nyugati irányban, 2 darab kiegészítő határjelen keresztül, tört vonalban halad a 269. számú határjelig.

Az adott határszakaszra vonatkozó irányszög és távolság adatok:

Határjeltől/határponttól	*határjelig/határpontig*	*irányszög (° , ')*	*távolság (m)*
268	268.1	261 17.5	74.96
268.1	268.2	264 8.4	52.00
268.2	269	264 53.1	113.41

A 268-as és a 269-es számú határjelek közötti határvonal hossza : 240.37 méter

A 268. számú határjel elhelyezkedését a terepen a túloldali fotótérkép vázlat tartalmazza.

FOTÓTÉRKÉP VÁZLAT № 268 ФОТОСХЕМА ПРИКОРДОННОГО ЗНАКА



E jegyzőkönyv két példányban, mindkettő magyar és ukrán nyelven készült, mindkét példány egyaránt hiteles.
Budapest, 2003. …….. .

Dr. Dián József
ezredes
a Határbizottság
magyar küldöttségének elnöke

Borisz Tregubov
vezérőrnagy
a Határbizottság
ukrán küldöttségének elnöke

Busics Imre
okleveles mérnök
a közös műszaki csoport
magyar vezetője

Olekszandr Juszupov
ezredes
a közös műszaki csoport
ukrán vezetője

Szárazföldi szakasz

JEGYZŐKÖNYV

A 269. SZÁMÚ HATÁRJELRŐL

A Határbizottság megállapította, hogy ezen határjel a határvonal töréspontján álló középponti kőből valamint a határvonaltól 2,8 - 2,6 méterre elhelyezett egy-egy vasbeton határoszlopból áll.
A 269. számú határjel árok törésében, fás, bokros részen helyezkedik el.

A 269. számú határjel középpontjának koordinátái az S-42 rendszerben:

X= 5347341.26 Y= 4606844.09 H= 107.74

A határvonal a 269. számú határjeltől száraz árokban, általában északnyugati irányban, tört vonalban, 3 darab kiegészítő határjelen keresztül, halad a 270. számú határjelig.

Az adott határszakaszra vonatkozó irányszög és távolság adatok:

Határjeltől/határponttól	*határjelig/határpontig*	*irányszög (° , ')*	*távolság (m)*
269	269.1	308 25.1	166.93
269.1	269.2	308 39.1	127.06
269.2	269.3	308 27.6	97.22
269.3	270	313 17.3	37.39

A 269-es és a 270-es számú határjelek közötti határvonal hossza : 428.60 méter

A 269. számú határjel elhelyezkedését a terepen a túloldali fotótérkép vázlat tartalmazza.

FOTÓTÉRKÉP VÁZLAT № 269 ФОТОСХЕМА ПРИКОРДОННОГО ЗНАКА



E jegyzőkönyv két példányban, mindkettő magyar és ukrán nyelven készült, mindkét példány egyaránt hiteles.
Budapest, 2003. …….. .

Dr. Dián József
ezredes
a Határbizottság
magyar küldöttségének elnöke

Borisz Tregubov
vezérőrnagy
a Határbizottság
ukrán küldöttségének elnöke

Busics Imre
okleveles mérnök
a közös műszaki csoport
magyar vezetője

Olekszandr Juszupov
ezredes
a közös műszaki csoport
ukrán vezetője

Szárazföldi szakasz

JEGYZŐKÖNYV

A 270. SZÁMÚ HATÁRJELRŐL

A Határbizottság megállapította, hogy ezen határjel a határvonal töréspontján álló középponti kőből valamint a határvonaltól 2,9 - 2,6 méterre elhelyezett egy-egy vasbeton határoszlopból áll.
A 270. számú határjel szántó északi sarkában, száraz árok északnyugati végénél helyezkedik el.

A 270. számú határjel középpontjának koordinátái az S-42 rendszerben:

X= 5347610.46 Y= 4606510.72 H= 106.97

A határvonal a 270. számú határjeltől délnyugati irányban, egyenes vonalban, sík terepen halad a 271. számú határjelig.

Az adott határszakaszra vonatkozó irányszög és távolság adatok:

Határjeltől/határponttól	*határjelig/határpontig*	*irányszög (° , ')*	*távolság (m)*
270	271	223 13.0	246.10

A 270-es és a 271-es számú határjelek közötti határvonal hossza : 246.10 méter

A 270. számú határjel elhelyezkedését a terepen a túloldali fotótérkép vázlat tartalmazza.

FOTÓTÉRKÉP VÁZLAT № 270 ФОТОСХЕМА ПРИКОРДОННОГО ЗНАКА



E jegyzőkönyv két példányban, mindkettő magyar és ukrán nyelven készült, mindkét példány egyaránt hiteles.
Budapest, 2003. …….…… .

Dr. Dián József
ezredes
a Határbizottság
magyar küldöttségének elnöke

Borisz Tregubov
vezérőrnagy
a Határbizottság
ukrán küldöttségének elnöke

Busics Imre
okleveles mérnök
a közös műszaki csoport
magyar vezetője

Olekszandr Juszupov
ezredes
a közös műszaki csoport
ukrán vezetője

Szárazföldi szakasz

JEGYZŐKÖNYV

A 271. SZÁMÚ HATÁRJELRŐL

A Határbizottság megállapította, hogy ezen határjel a határvonal töréspontján álló középponti kőből valamint a határvonaltól 3,0 - 3,2 méterre elhelyezett egy-egy vasbeton határoszlopból áll.
A 271. számú határjel szántó nyugati sarkában helyezkedik el.

A 271. számú határjel középpontjának koordinátái az S-42 rendszerben:

X= 5347431.11 Y= 4606342.20 H= 108.13

A határvonal a 271. számú határjeltől dél-délkeleti irányban, sík terepen, egyenes vonalban, 1 darab kiegészítő határjelen keresztül halad a 272. számú határjelig.

Az adott határszakaszra vonatkozó irányszög és távolság adatok:

Határjeltől/határponttól	*határjelig/határpontig*	*irányszög (°, ’)*	*távolság (m)*
271	271.1	158 3.8	233.64
271.1	272	158 3.8	233.63

A 271-es és a 272-es számú határjelek közötti határvonal hossza : 467.27 méter

A 271. számú határjel elhelyezkedését a terepen a túloldali fotótérkép vázlat tartalmazza.

FOTÓTÉRKÉP VÁZLAT № 271 ФОТОСХЕМА ПРИКОРДОННОГО ЗНАКА



E jegyzőkönyv két példányban, mindkettő magyar és ukrán nyelven készült, mindkét példány egyaránt hiteles.
Budapest, 2003. …….. .

Dr. Dián József
ezredes
a Határbizottság
magyar küldöttségének elnöke

Borisz Tregubov
vezérőrnagy
a Határbizottság
ukrán küldöttségének elnöke

Busics Imre
okleveles mérnök
a közös műszaki csoport
magyar vezetője

Olekszandr Juszupov
ezredes
a közös műszaki csoport
ukrán vezetője

Szárazföldi szakasz

JEGYZŐKÖNYV

A 272. SZÁMÚ HATÁRJELRŐL

A Határbizottság megállapította, hogy ezen határjel a határvonal töréspontján álló középponti kőből valamint a határvonaltól 4,0 - 4,0 méterre elhelyezett egy-egy vasbeton határoszlopból áll.
A 272. számú határjel árok keleti végétől 10 m-re fás, bokros részen helyezkedik el.

A 272. számú határjel középpontjának koordinátái az S-42 rendszerben:

X= 5346997.67 Y= 4606516.75 H= 107.76

A határvonal a 272. számú határjeltől száraz árokban, általában nyugat-északnyugati irányban, tört vonalban, 3 darab kiegészítő határjelen keresztül halad a 273. számú határjelig.

Az adott határszakaszra vonatkozó irányszög és távolság adatok:

Határjeltől/határponttól	*határjelig/határpontig*	*irányszög (° , ')*	*távolság (m)*
272	272.1	282 24.2	10.89
272.1	272.2	281 35.7	208.07
272.2	272.3	281 34.0	201.38
272.3	273	281 31.6	104.45

A 272-es és a 273-as számú határjelek közötti határvonal hossza : 524.79 méter

A 272. számú határjel elhelyezkedését a terepen a túloldali fotótérkép vázlat tartalmazza.

FOTÓTÉRKÉP VÁZLAT № 272 ФОТОСХЕМА ПРИКОРДОННОГО ЗНАКА



E jegyzőkönyv két példányban, mindkettő magyar és ukrán nyelven készült, mindkét példány egyaránt hiteles.
Budapest, 2003. …….. .

Dr. Dián József
ezredes
a Határbizottság
magyar küldöttségének elnöke

Borisz Tregubov
vezérőrnagy
a Határbizottság
ukrán küldöttségének elnöke

Busics Imre
okleveles mérnök
a közös műszaki csoport
magyar vezetője

Olekszandr Juszupov
ezredes
a közös műszaki csoport
ukrán vezetője

Szárazföldi szakasz

JEGYZŐKÖNYV

A 273. SZÁMÚ HATÁRJELRŐL

A Határbizottság megállapította, hogy ezen határjel a határvonal töréspontján álló középponti kőből valamint a határvonaltól 3,5 - 3,5 méterre elhelyezett egy-egy vasbeton határoszlopból áll.
A 273. számú határjel árokban, rét szélén helyezkedik el.

A 273. számú határjel középpontjának koordinátái az S-42 rendszerben:

X= 5347103.08 Y= 4606002.66 H= 107.89

A határvonal a 273. számú határjeltől száraz árokban, általában nyugat-északnyugati irányban, tört vonalban, 2 darab kiegészítő határjelen keresztül, halad a 274. számú határjelig.

Az adott határszakaszra vonatkozó irányszög és távolság adatok:

Határjeltől/határponttól	*határjelig/határpontig*	*irányszög (° , ')*	*távolság (m)*
273	273.1	281 42.9	98.15
273.1	273.2	282 3.0	202.19
273.2	274	281 43.2	188.81

A 273-as és a 274-es számú határjelek közötti határvonal hossza : 489.15 méter

A 273. számú határjel elhelyezkedését a terepen a túloldali fotótérkép vázlat tartalmazza.

FOTÓTÉRKÉP VÁZLAT № 273 ФОТОСХЕМА ПРИКОРДОННОГО ЗНАКА



E jegyzőkönyv két példányban, mindkettő magyar és ukrán nyelven készült, mindkét példány egyaránt hiteles.
Budapest, 2003. …….. .

Dr. Dián József
ezredes
a Határbizottság
magyar küldöttségének elnöke

Borisz Tregubov
vezérőrnagy
a Határbizottság
ukrán küldöttségének elnöke

Busics Imre
okleveles mérnök
a közös műszaki csoport
magyar vezetője

Olekszandr Juszupov
ezredes
a közös műszaki csoport
ukrán vezetője

Szárazföldi szakasz

JEGYZŐKÖNYV

A 274. SZÁMÚ HATÁRJELRŐL

A Határbizottság megállapította, hogy ezen határjel a határvonal töréspontján álló középponti kőből valamint a határvonaltól 2,5 - 2,5 méterre elhelyezett egy-egy vasbeton határoszlopból áll.
A 274. számú határjel árok nyugati végénél, erdő sarkában, mocsaras részen helyezkedik el.

A 274. számú határjel középpontjának koordinátái az S-42 rendszerben:

X= 5347203.57 Y= 4605523.95 H= 106.27

A határvonal a 274. számú határjeltől egyenes vonalban, északi irányban, mocsaras részen keresztül halad a 275. számú határjelig.

Az adott határszakaszra vonatkozó irányszög és távolság adatok:

Határjeltől/határponttól	*határjelig/határpontig*	*irányszög (° , ')*	*távolság (m)*
274	275	9 20.4	204.70

A 274-es és a 275-ös számú határjelek közötti határvonal hossza : 204.70 méter

A 274. számú határjel elhelyezkedését a terepen a túloldali fotótérkép vázlat tartalmazza.

FOTÓTÉRKÉP VÁZLAT № 274 ФОТОСХЕМА ПРИКОРДОННОГО ЗНАКА



E jegyzőkönyv két példányban, mindkettő magyar és ukrán nyelven készült, mindkét példány egyaránt hiteles.
Budapest, 2003. …….…… .

Dr. Dián József
ezredes
a Határbizottság
magyar küldöttségének elnöke

Borisz Tregubov
vezérőrnagy
a Határbizottság
ukrán küldöttségének elnöke

Busics Imre
okleveles mérnök
a közös műszaki csoport
magyar vezetője

Olekszandr Juszupov
ezredes
a közös műszaki csoport
ukrán vezetője

Szárazföldi szakasz

JEGYZŐKÖNYV

A 275. SZÁMÚ HATÁRJELRŐL

A Határbizottság megállapította, hogy ezen határjel a határvonal töréspontján álló középponti kőből valamint a határvonaltól 2,5 - 2,5 méterre elhelyezett egy-egy vasbeton határoszlopból áll.
A 275. számú határjel erdő északkeleti sarkában helyezkedik el.

A 275. számú határjel középpontjának koordinátái az S-42 rendszerben:

X= 5347405.56 Y= 4605557.17 H= 106.89

A határvonal a 275. számú határjeltől kezdetben erdő szélén majd bokros réten keresztül, egyenes vonalban, nyugati irányban halad a 276. számú határjelig.

Az adott határszakaszra vonatkozó irányszög és távolság adatok:

Határjeltől/határponttól	*határjelig/határpontig*	*irányszög (° , ')*	*távolság (m)*
275	276	261 34.9	434.12

A 275-ös és a 276-os számú határjelek közötti határvonal hossza : 434.12 méter

A 275. számú határjel elhelyezkedését a terepen a túloldali fotótérkép vázlat tartalmazza.

FOTÓTÉRKÉP VÁZLAT № 275 ФОТОСХЕМА ПРИКОРДОННОГО ЗНАКА



E jegyzőkönyv két példányban, mindkettő magyar és ukrán nyelven készült, mindkét példány egyaránt hiteles.
Budapest, 2003. …….. .

Dr. Dián József
ezredes
a Határbizottság
magyar küldöttségének elnöke

Borisz Tregubov
vezérőrnagy
a Határbizottság
ukrán küldöttségének elnöke

Busics Imre
okleveles mérnök
a közös műszaki csoport
magyar vezetője

Olekszandr Juszupov
ezredes
a közös műszaki csoport
ukrán vezetője

Szárazföldi szakasz

JEGYZŐKÖNYV

A 276. SZÁMÚ HATÁRJELRŐL

A Határbizottság megállapította, hogy ezen határjel a határvonal töréspontján álló középponti kőből valamint a határvonaltól 3,0 - 3,0 méterre elhelyezett egy-egy vasbeton határoszlopból áll.
A 276. számú határjel bokros réten helyezkedik el.

A 276. számú határjel középpontjának koordinátái az S-42 rendszerben:

X= 5347342.00 Y= 4605127.73 H= 105.94

A határvonal a 276. számú határjeltől nyugati irányban, egyenes vonalban, 2 darab kiegészítő határjelen keresztül halad a 277. számú határjelig.

Az adott határszakaszra vonatkozó irányszög és távolság adatok:

Határjeltől/határponttól	*határjelig/határpontig*	*irányszög (° , ')*	*távolság (m)*
276	276.1	261 42.8	330.75
276.1	276.2	261 42.8	330.76
276.2	277	261 42.8	330.74

A 276-os és a 277-es számú határjelek közötti határvonal hossza : 992.25 méter

A 276. számú határjel elhelyezkedését a terepen a túloldali fotótérkép vázlat tartalmazza.

FOTÓTÉRKÉP VÁZLAT № 276 ФОТОСХЕМА ПРИКОРДОННОГО ЗНАКА



E jegyzőkönyv két példányban, mindkettő magyar és ukrán nyelven készült, mindkét példány egyaránt hiteles.
Budapest, 2003. …….. .

Dr. Dián József
ezredes
a Határbizottság
magyar küldöttségének elnöke

Borisz Tregubov
vezérőrnagy
a Határbizottság
ukrán küldöttségének elnöke

Busics Imre
okleveles mérnök
a közös műszaki csoport
magyar vezetője

Olekszandr Juszupov
ezredes
a közös műszaki csoport
ukrán vezetője

Szárazföldi szakasz

JEGYZŐKÖNYV

A 277. SZÁMÚ HATÁRJELRŐL

A Határbizottság megállapította, hogy ezen határjel a határvonal töréspontján álló középponti kőből valamint a határvonaltól 3,0 - 3,0 méterre elhelyezett egy-egy vasbeton határoszlopból áll.
A 277. számú határjel bokros réten,száraz árok északkeleti végénél helyezkedik el.

A 277. számú határjel középpontjának koordinátái az S-42 rendszerben:

X= 5347199.01 Y= 4604145.83 H= 106.35

A határvonal a 277. számú határjeltől száraz árok délkeleti szélén, délnyugati irányban, egyenes vonalban, 1 darab kiegészítő határjelen keresztül halad a 278. számú határjelig.

Az adott határszakaszra vonatkozó irányszög és távolság adatok:

Határjeltől/határponttól	*határjelig/határpontig*	*irányszög (° , ')*	*távolság (m)*
277	277.1	216 25.2	249.40
277.1	278	216 25.2	249.42

A 277-es és a 278-as számú határjelek közötti határvonal hossza : 498.82 méter

A 277. számú határjel elhelyezkedését a terepen a túloldali fotótérkép vázlat tartalmazza.

FOTÓTÉRKÉP VÁZLAT № 277 ФОТОСХЕМА ПРИКОРДОННОГО ЗНАКА



E jegyzőkönyv két példányban, mindkettő magyar és ukrán nyelven készült, mindkét példány egyaránt hiteles.
Budapest, 2003. …….. .

Dr. Dián József
ezredes
a Határbizottság
magyar küldöttségének elnöke

Borisz Tregubov
vezérőrnagy
a Határbizottság
ukrán küldöttségének elnöke

Busics Imre
okleveles mérnök
a közös műszaki csoport
magyar vezetője

Olekszandr Juszupov
ezredes
a közös műszaki csoport
ukrán vezetője

Szárazföldi szakasz

JEGYZŐKÖNYV

A 278. SZÁMÚ HATÁRJELRŐL

A Határbizottság megállapította, hogy ezen határjel a határvonal töréspontján álló középponti kőből valamint a határvonaltól 2,5 - 2,5 méterre elhelyezett egy-egy vasbeton határoszlopból áll.
A 278. számú határjel bokros réten, száraz árok délkeleti szélén helyezkedik el.

A 278. számú határjel középpontjának koordinátái az S-42 rendszerben:

X= 5346797.61 Y= 4603849.69 H= 106.33

A határvonal a 278. számú határjeltől árok keleti szélén, dél-délnyugati irányban, tört vonalban, 1 darab kiegészítő határjelen keresztül halad a 279. számú határjelig.

Az adott határszakaszra vonatkozó irányszög és távolság adatok:

Határjeltől/határponttól	*határjelig/határpontig*	*irányszög (° , ')*	*távolság (m)*
278	278.1	203 14.4	197.05
278.1	279	234 5.4	6.44

A 278-as és a 279-es számú határjelek közötti határvonal hossza : 203.49 méter

A 278. számú határjel elhelyezkedését a terepen a túloldali fotótérkép vázlat tartalmazza.

FOTÓTÉRKÉP VÁZLAT № 278 ФОТОСХЕМА ПРИКОРДОННОГО ЗНАКА



E jegyzőkönyv két példányban, mindkettő magyar és ukrán nyelven készült, mindkét példány egyaránt hiteles.
Budapest, 2003. …….. .

Dr. Dián József
ezredes
a Határbizottság
magyar küldöttségének elnöke

Borisz Tregubov
vezérőrnagy
a Határbizottság
ukrán küldöttségének elnöke

Busics Imre
okleveles mérnök
a közös műszaki csoport
magyar vezetője

Olekszandr Juszupov
ezredes
a közös műszaki csoport
ukrán vezetője

Szárazföldi szakasz

JEGYZŐKÖNYV

A 279. SZÁMÚ HATÁRJELRŐL

A Határbizottság megállapította, hogy ezen határjel a határvonal töréspontján álló középponti kőből valamint a határvonaltól 6,7 - 24,2 méterre elhelyezett egy-egy vasbeton határoszlopból áll.
A 279. számú határjel az időnként vizenyős Bikkes-patak medrének keleti szélén helyezkedik el.

A 279. számú határjel középpontjának koordinátái az S-42 rendszerben:

X= 5346612.77 Y= 4603766.72 H= 106.57

A határvonal a 279. számú határjeltől az időnként vizenyős Bikkes-patak mederszélében, általában déli irányban, tört vonalban, 7 darab kiegészítő határjelen keresztül halad a 280. számú határjelig.

Az adott határszakaszra vonatkozó irányszög és távolság adatok:

Határjeltől/határponttól	*határjelig/határpontig*	*irányszög (° , ')*	*távolság (m)*
279	279.1	183 13.7	58.61
279.1	279.2	175 28.8	13.83
279.2	279.3	184 10.8	15.64
279.3	279.4	184 47.5	15.44
279.4	279.5	191 18.9	19.83
279.5	279.6	198 41.0	16.76
279.6	279.7	202 44.8	62.79
279.7	280	213 25.7	13.40

A 279-es és a 280-as számú határjelek közötti határvonal hossza : 216.30 méter

A 279. számú határjel elhelyezkedését a terepen a túloldali fotótérkép vázlat tartalmazza.

FOTÓTÉRKÉP VÁZLAT № 279 ФОТОСХЕМА ПРИКОРДОННОГО ЗНАКА



E jegyzőkönyv két példányban, mindkettő magyar és ukrán nyelven készült, mindkét példány egyaránt hiteles.
Budapest, 2003. …….. .

Dr. Dián József
ezredes
a Határbizottság
magyar küldöttségének elnöke

Borisz Tregubov
vezérőrnagy
a Határbizottság
ukrán küldöttségének elnöke

Busics Imre
okleveles mérnök
a közös műszaki csoport
magyar vezetője

Olekszandr Juszupov
ezredes
a közös műszaki csoport
ukrán vezetője

Szárazföldi szakasz

JEGYZŐKÖNYV

A 280. SZÁMÚ HATÁRJELRŐL

A Határbizottság megállapította, hogy ezen határjel a határvonal töréspontján álló középponti kőből valamint a határvonaltól 9,8 - 19,1 méterre elhelyezett egy-egy vasbeton határoszlopból áll.
A 280. számú határjel az időnként vizenyős Bikkes-patak medrének keleti szélén helyezkedik el.

A 280. számú határjel középpontjának koordinátái az S-42 rendszerben:

X= 5346405.06 Y= 4603721.16 H= 105.93

A határvonal a 280. számú határjeltől az időnként vizenyős Bikkes-patak mederszélében, általában dél-délnyugati irányban, tört vonalban, 5 darab kiegészítő határjelen keresztül halad a 281. számú határjelig.

Az adott határszakaszra vonatkozó irányszög és távolság adatok:

Határjeltől/határponttól	*határjelig/határpontig*	*irányszög (° , ')*	*távolság (m)*
280	280.1	207 47.9	27.21
280.1	280.2	189 55.2	22.47
280.2	280.3	202 18.2	19.31
280.3	280.4	210 12.9	19.04
280.4	280.5	215 32.5	16.39
280.5	281	233 45.3	30.80

A 280-as és a 281-es számú határjelek közötti határvonal hossza : 135.22 méter

A 280. számú határjel elhelyezkedését a terepen a túloldali fotótérkép vázlat tartalmazza.

FOTÓTÉRKÉP VÁZLAT № 280 ФОТОСХЕМА ПРИКОРДОННОГО ЗНАКА

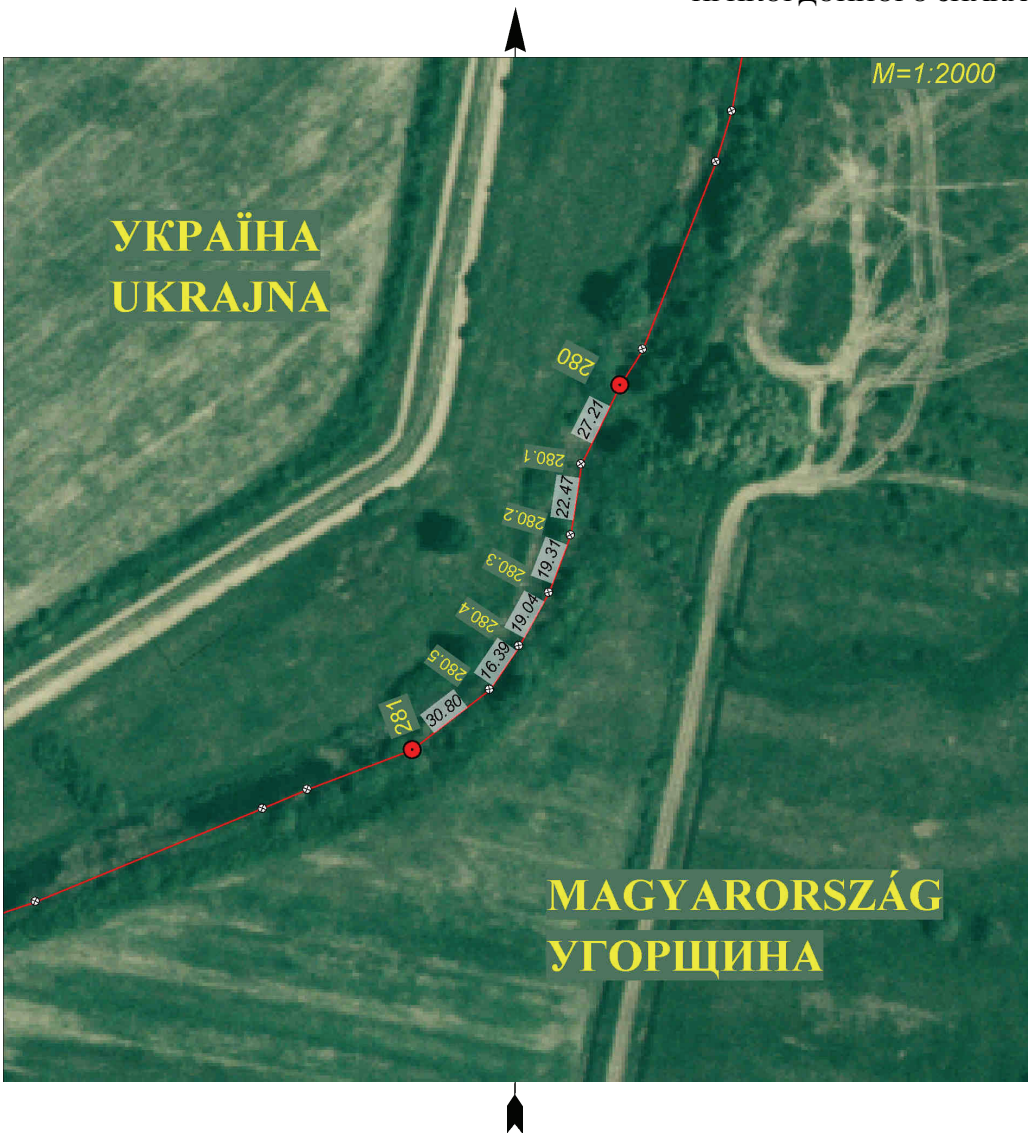

E jegyzőkönyv két példányban, mindkettő magyar és ukrán nyelven készült, mindkét példány egyaránt hiteles.
Budapest, 2003. …….. .

Dr. Dián József
ezredes
a Határbizottság
magyar küldöttségének elnöke

Borisz Tregubov
vezérőrnagy
a Határbizottság
ukrán küldöttségének elnöke

Busics Imre
okleveles mérnök
a közös műszaki csoport
magyar vezetője

Olekszandr Juszupov
ezredes
a közös műszaki csoport
ukrán vezetője

Szárazföldi szakasz

JEGYZŐKÖNYV

A 281. SZÁMÚ HATÁRJELRŐL

A Határbizottság megállapította, hogy ezen határjel a határvonal töréspontján álló középponti kőből valamint a határvonaltól 4,0 - 20,0 méterre elhelyezett egy-egy vasbeton határoszlopból áll.
A 281. számú határjel az időnként vizenyős Bikkes-patak medrének keleti szélén helyezkedik el.

A 281. számú határjel középpontjának koordinátái az S-42 rendszerben:

X= 5346292.99 Y= 4603653.32 H= 106.79

A határvonal a 281. számú határjeltől az időnként vizenyős Bikkes-patak mederszélében, általában nyugat-délnyugati irányban, tört vonalban, 6 darab kiegészítő határjelen keresztül halad a 282. számú határjelig.

Az adott határszakaszra vonatkozó irányszög és távolság adatok:

Határjeltől/határponttól	*határjelig/határpontig*	*irányszög (°, ')*	*távolság (m)*
281	281.1	250 35.7	34.91
281.1	281.2	248 56.8	15.37
281.2	281.3	249 4.9	76.49
281.3	281.4	252 37.4	20.19
281.4	281.5	254 47.5	40.67
281.5	281.6	242 10.0	12.72
281.6	282	237 2.6	47.24

A 281-es és a 282-es számú határjelek közötti határvonal hossza : 247.59 méter

A 281. számú határjel elhelyezkedését a terepen a túloldali fotótérkép vázlat tartalmazza.

FOTÓTÉRKÉP VÁZLAT № 281 ФОТОСХЕМА ПРИКОРДОННОГО ЗНАКА



E jegyzőkönyv két példányban, mindkettő magyar és ukrán nyelven készült, mindkét példány egyaránt hiteles.
Budapest, 2003. …….. .

Dr. Dián József
ezredes
a Határbizottság
magyar küldöttségének elnöke

Borisz Tregubov
vezérőrnagy
a Határbizottság
ukrán küldöttségének elnöke

Busics Imre
okleveles mérnök
a közös műszaki csoport
magyar vezetője

Olekszandr Juszupov
ezredes
a közös műszaki csoport
ukrán vezetője

Szárazföldi szakasz

JEGYZŐKÖNYV

A 282. SZÁMÚ HATÁRJELRŐL

A Határbizottság megállapította, hogy ezen határjel a határvonal töréspontján álló középponti kőből valamint a határvonaltól 5,5 - 27,5 méterre elhelyezett egy-egy vasbeton határoszlopból áll.
A 282. számú határjel az időnként vizenyős Bikkes-patak délkeleti partján helyezkedik el.

A 282. számú határjel középpontjának koordinátái az S-42 rendszerben:

X= 5346200.22 Y= 4603425.19 H= 105.59

A határvonal a 282. számú határjeltől az időnként vizenyős Bikkes-patak délkeleti lankás partján, általában nyugat-délnyugati irányban, tört vonalban, 3 darab kiegészítő határjelen keresztül halad a 283. számú határjelig.

Az adott határszakaszra vonatkozó irányszög és távolság adatok:

Határjeltől/határponttól	*határjelig/határpontig*	*irányszög (° , ')*	*távolság (m)*
282	282.1	235 25.3	34.55
282.1	282.2	238 44.6	77.74
282.2	282.3	244 3.4	71.73
282.3	283	236 10.5	111.61

A 282-es és a 283-as számú határjelek közötti határvonal hossza : 295.63 méter

A 282. számú határjel elhelyezkedését a terepen a túloldali fotótérkép vázlat tartalmazza.

FOTÓTÉRKÉP VÁZLAT № 282 ФОТОСХЕМА ПРИКОРДОННОГО ЗНАКА



E jegyzőkönyv két példányban, mindkettő magyar és ukrán nyelven készült, mindkét példány egyaránt hiteles.
Budapest, 2003. …….. .

Dr. Dián József
ezredes
a Határbizottság
magyar küldöttségének elnöke

Borisz Tregubov
vezérőrnagy
a Határbizottság
ukrán küldöttségének elnöke

Busics Imre
okleveles mérnök
a közös műszaki csoport
magyar vezetője

Olekszandr Juszupov
ezredes
a közös műszaki csoport
ukrán vezetője

Szárazföldi szakasz

JEGYZŐKÖNYV

A 283. SZÁMÚ HATÁRJELRŐL

A Határbizottság megállapította, hogy ezen határjel a határvonal töréspontján álló középponti kőből valamint a határvonaltól 3,0-24,4 méterre elhelyezett egy-egy vasbeton határoszlopból áll.
A 283. számú határjel az időnként vizenyős Bikkes-patak délkeleti partján helyezkedik el.

A 283. számú határjel középpontjának koordinátái az S-42 rendszerben:

X= 5346046.76 Y= 4603173.06 H= 106.76

A határvonal a 283. számú határjeltől az időnként vizenyős Bikkes-patak délkeleti lankás partján, általában délnyugati irányban, tört vonalban, 6 darab kiegészítő határjelen keresztül halad a 284. számú határjelig.

Az adott határszakaszra vonatkozó irányszög és távolság adatok:

Határjeltől/határponttól	*határjelig/határpontig*	*irányszög (° , ')*	*távolság (m)*
283	283.1	232 20.4	40.30
283.1	283.2	223 21.9	31.49
283.2	283.3	218 30.5	33.52
283.3	283.4	218 19.7	30.80
283.4	283.5	209 14.1	33.03
283.5	283.6	202 30.9	52.44
283.6	284	194 25.7	26.89

A 283-as és a 284-es számú határjelek közötti határvonal hossza : 248.47 méter

A 283. számú határjel elhelyezkedését a terepen a túloldali fotótérkép vázlat tartalmazza.

FOTÓTÉRKÉP VÁZLAT № 283 ФОТОСХЕМА ПРИКОРДОННОГО ЗНАКА



E jegyzőkönyv két példányban, mindkettő magyar és ukrán nyelven készült, mindkét példány egyaránt hiteles.
Budapest, 2003. …….. .

Dr. Dián József
ezredes
a Határbizottság
magyar küldöttségének elnöke

Borisz Tregubov
vezérőrnagy
a Határbizottság
ukrán küldöttségének elnöke

Busics Imre
okleveles mérnök
a közös műszaki csoport
magyar vezetője

Olekszandr Juszupov
ezredes
a közös műszaki csoport
ukrán vezetője

Szárazföldi szakasz

JEGYZŐKÖNYV

A 284. SZÁMÚ HATÁRJELRŐL

A Határbizottság megállapította, hogy ezen határjel a határvonal töréspontján álló középponti kőből valamint a határvonaltól 2,9 - 24,8 méterre elhelyezett egy-egy vasbeton határoszlopból áll.
A 284. számú határjel az időnként vizenyős Bikkes-patak keleti partján helyezkedik el.

A 284. számú határjel középpontjának koordinátái az S-42 rendszerben:

X= 5345845.56 Y= 4603036.66 H= 105.90

A határvonal a 284. számú határjeltől az időnként vizenyős Bikkes-patak keleti lankás partján, általában déli irányban, tört vonalban, 3 darab kiegészítő határjelen keresztül halad a 285. számú határjelig.

Az adott határszakaszra vonatkozó irányszög és távolság adatok:

Határjeltől/határponttól	*határjelig/határpontig*	*irányszög (° , ')*	*távolság (m)*
284	284.1	183 33.3	58.21
284.1	284.2	181 32.7	42.30
284.2	284.3	184 28.4	66.02
284.3	285	188 44.8	15.65

A 284-es és a 285-ös számú határjelek közötti határvonal hossza : 182.18 méter

A 284. számú határjel elhelyezkedését a terepen a túloldali fotótérkép vázlat tartalmazza.

FOTÓTÉRKÉP VÁZLAT № 284 ФОТОСХЕМА ПРИКОРДОННОГО ЗНАКА



E jegyzőkönyv két példányban, mindkettő magyar és ukrán nyelven készült, mindkét példány egyaránt hiteles.
Budapest, 2003. …….. .

Dr. Dián József
ezredes
a Határbizottság
magyar küldöttségének elnöke

Borisz Tregubov
vezérőrnagy
a Határbizottság
ukrán küldöttségének elnöke

Busics Imre
okleveles mérnök
a közös műszaki csoport
magyar vezetője

Olekszandr Juszupov
ezredes
a közös műszaki csoport
ukrán vezetője

Szárazföldi szakasz

JEGYZŐKÖNYV

A 285. SZÁMÚ HATÁRJELRŐL

A Határbizottság megállapította, hogy ezen határjel a határvonal töréspontján álló középponti kőből valamint a határvonaltól 2,6 - 19,9 méterre elhelyezett egy-egy vasbeton határoszlopból áll.
A 285. számú határjel az időnként vizenyős Bikkes-patak keleti partján helyezkedik el.

A 285. számú határjel középpontjának koordinátái az S-42 rendszerben:

X= 5345663.89 Y= 4603024.38 H= 106.95

A határvonal a 285. számú határjeltől az időnként vizenyős Bikkes-patak keleti lankás partján, általában dél-délnyugati irányban, tört vonalban, 3 darab kiegészítő határjelen keresztül halad a 286. számú határjelig.

Az adott határszakaszra vonatkozó irányszög és távolság adatok:

Határjeltől/határponttól	*határjelig/határpontig*	*irányszög (° , ')*	*távolság (m)*
285	285.1	195 42.0	25.31
285.1	285.2	198 36.8	15.19
285.2	285.3	202 45.7	33.44
285.3	286	192 40.2	81.20

A 285-ös és a 286-os számú határjelek közötti határvonal hossza : 155.14 méter

A 285. számú határjel elhelyezkedését a terepen a túloldali fotótérkép vázlat tartalmazza.

FOTÓTÉRKÉP VÁZLAT № 285 ФОТОСХЕМА ПРИКОРДОННОГО ЗНАКА



E jegyzőkönyv két példányban, mindkettő magyar és ukrán nyelven készült, mindkét példány egyaránt hiteles.
Budapest, 2003. …….…… .

Dr. Dián József
ezredes
a Határbizottság
magyar küldöttségének elnöke

Borisz Tregubov
vezérőrnagy
a Határbizottság
ukrán küldöttségének elnöke

Busics Imre
okleveles mérnök
a közös műszaki csoport
magyar vezetője

Olekszandr Juszupov
ezredes
a közös műszaki csoport
ukrán vezetője

Szárazföldi szakasz

JEGYZŐKÖNYV

A 286. SZÁMÚ HATÁRJELRŐL

A Határbizottság megállapította, hogy ezen határjel a határvonal töréspontján álló középponti kőből valamint a határvonaltól 2,6 - 2,5 méterre elhelyezett egy-egy vasbeton határoszlopból áll.
A 286. számú határjel a határvonal éles fordulópontján, az időnként vizenyős Bikkes-patak keleti partján helyezkedik el.

A 286. számú határjel középpontjának koordinátái az S-42 rendszerben:

X= 5345515.06 Y= 4602981.93 H= 107.27

A határvonal a 286. számú határjeltől az időnként vizenyős Bikkes-patakot keresztezve, északnyugati irányban, egyenes vonalban halad a 287. számú határjelig.

Az adott határszakaszra vonatkozó irányszög és távolság adatok:

Határjeltől/határponttól	*határjelig/határpontig*	*irányszög (° , ')*	*távolság (m)*
286	287	317 21.0	24.83

A 286-os és a 287-es számú határjelek közötti határvonal hossza : 24.83 méter

A 286. számú határjel elhelyezkedését a terepen a túloldali fotótérkép vázlat tartalmazza.

FOTÓTÉRKÉP VÁZLAT № 286 ФОТОСХЕМА ПРИКОРДОННОГО ЗНАКА



E jegyzőkönyv két példányban, mindkettő magyar és ukrán nyelven készült, mindkét példány egyaránt hiteles.
Budapest, 2003. …….…… .

Dr. Dián József
ezredes
a Határbizottság
magyar küldöttségének elnöke

Borisz Tregubov
vezérőrnagy
a Határbizottság
ukrán küldöttségének elnöke

Busics Imre
okleveles mérnök
a közös műszaki csoport
magyar vezetője

Olekszandr Juszupov
ezredes
a közös műszaki csoport
ukrán vezetője

Szárazföldi szakasz

JEGYZŐKÖNYV

A 287. SZÁMÚ HATÁRJELRŐL

A Határbizottság megállapította, hogy ezen határjel a határvonal töréspontján álló középponti kőből valamint a határvonaltól 4,3 - 2,4 méterre elhelyezett egy-egy vasbeton határoszlopból áll.
A 287. számú határjel az időnként vizenyős Bikkes-patak nyugati partján, széles árok torkolatánál helyezkedik el.

A 287. számú határjel középpontjának koordinátái az S-42 rendszerben:

X= 5345533.32 Y= 4602965.11 H= 105.8

A határvonal a 287. számú határjeltől általában széles árok északkeleti szélén, északnyugati irányban, egyenes vonalban halad a 288. számú határjelig.

Az adott határszakaszra vonatkozó irányszög és távolság adatok:

Határjeltől/határponttól	*határjelig/határpontig*	*irányszög (° , ')*	*távolság (m)*
287	288	315 45.6	355.22

A 287-es és a 288-as számú határjelek közötti határvonal hossza : 355.22 méter

A 287. számú határjel elhelyezkedését a terepen a túloldali fotótérkép vázlat tartalmazza.

FOTÓTÉRKÉP VÁZLAT № 287 ФОТОСХЕМА ПРИКОРДОННОГО ЗНАКА



E jegyzőkönyv két példányban, mindkettő magyar és ukrán nyelven készült, mindkét példány egyaránt hiteles.
Budapest, 2003. …….…… .

Dr. Dián József
ezredes
a Határbizottság
magyar küldöttségének elnöke

Borisz Tregubov
vezérőrnagy
a Határbizottság
ukrán küldöttségének elnöke

Busics Imre
okleveles mérnök
a közös műszaki csoport
magyar vezetője

Olekszandr Juszupov
ezredes
a közös műszaki csoport
ukrán vezetője

Szárazföldi szakasz

JEGYZŐKÖNYV

A 288. SZÁMÚ HATÁRJELRŐL

A Határbizottság megállapította, hogy ezen határjel a határvonal töréspontján álló középponti kőből valamint a határvonaltól 6,0 - 2,6 méterre elhelyezett egy-egy vasbeton határoszlopból áll.
A 288. számú határjel széles árok északkeleti szélén helyezkedik el.

A 288. számú határjel középpontjának koordinátái az S-42 rendszerben:

X= 5345787.81 Y= 4602717.29 H= 106.90

A határvonal a 288. számú határjeltől északnyugati irányban, széles árok északkeleti szélén, egyenes vonalban halad a 289. számú határjelig.

Az adott határszakaszra vonatkozó irányszög és távolság adatok:

Határjeltől/határponttól	*határjelig/határpontig*	*irányszög (° , ')*	*távolság (m)*
288	289	315 52.0	380.67

A 288-as és a 289-es számú határjelek közötti határvonal hossza : 380.67 méter

A 288. számú határjel elhelyezkedését a terepen a túloldali fotótérkép vázlat tartalmazza.

FOTÓTÉRKÉP VÁZLAT № 288 ФОТОСХЕМА ПРИКОРДОННОГО ЗНАКА



E jegyzőkönyv két példányban, mindkettő magyar és ukrán nyelven készült, mindkét példány egyaránt hiteles.
Budapest, 2003. …….. .

Dr. Dián József
ezredes
a Határbizottság
magyar küldöttségének elnöke

Borisz Tregubov
vezérőrnagy
a Határbizottság
ukrán küldöttségének elnöke

Busics Imre
okleveles mérnök
a közös műszaki csoport
magyar vezetője

Olekszandr Juszupov
ezredes
a közös műszaki csoport
ukrán vezetője

Szárazföldi szakasz

JEGYZŐKÖNYV

A 289. SZÁMÚ HATÁRJELRŐL

A Határbizottság megállapította, hogy ezen határjel a határvonal töréspontján álló középponti kőből valamint a határvonaltól 2,6 - 2,6 méterre elhelyezett egy-egy vasbeton határoszlopból áll.
A 289. számú határjel széles árok északkeleti szélén helyezkedik el.

A 289. számú határjel középpontjának koordinátái az S-42 rendszerben:

X= 5346061.03 Y= 4602452.22 H= 107.13

A határvonal a 289. számú határjeltől általában széles árok északkeleti szélén, északnyugati irányban, egyenes vonalban, 2 darab kiegészítő határjelen keresztül halad a 290. számú határjel középponti kövéig.

Az adott határszakaszra vonatkozó irányszög és távolság adatok:

Határjeltől/határponttól	*határjelig/határpontig*	*irányszög (° , ')*	*távolság (m)*
289	289.1	315 54.7	296.98
289.1	289.2	315 54.7	296.98
289.2	290	315 54.7	296.99

A 289-es határjel és a 290-es számú határjel középponti köve közötti határvonal hossza: 890.95 méter

A 289. számú határjel elhelyezkedését a terepen a túloldali fotótérkép vázlat tartalmazza.

FOTÓTÉRKÉP VÁZLAT № 289 ФОТОСХЕМА ПРИКОРДОННОГО ЗНАКА



E jegyzőkönyv két példányban, mindkettő magyar és ukrán nyelven készült, mindkét példány egyaránt hiteles.
Budapest, 2003. …….. .

Dr. Dián József
ezredes
a Határbizottság
magyar küldöttségének elnöke

Borisz Tregubov
vezérőrnagy
a Határbizottság
ukrán küldöttségének elnöke

Busics Imre
okleveles mérnök
a közös műszaki csoport
magyar vezetője

Olekszandr Juszupov
ezredes
a közös műszaki csoport
ukrán vezetője

Átmeneti szakasz

JEGYZŐKÖNYV

A 290. SZÁMÚ HATÁRJELRŐL

A Határbizottság megállapította, hogy ezen határjel a határvonal töréspontján álló középponti kőből valamint a határvonaltól 3,4 – 4,0 méterre elhelyezett egy-egy vasbeton határoszlopból valamint egy darab magyar irányoszlopból áll.
A határvonalnak a szárazföldi szakaszról vízi szakaszra való fordulópontja a 290.1 a terepen jelöletlen határpont, amely a 290Mio irányoszlop és a 290. számú határjel középponti kövének egyenesében helyezkedik el, és közvetett módon jelöli a határvonal töréspontját.
Az 290.1 számú jelöletlen határpont koordinátái az S-42 rendszerben:

X= 5346712.40 Y= 4601822.56

A 290. számú határjel középponti köve a Bikkes-patak időnként vizenyős, lankás délkeleti partján, bokros részen található.
A 290. számú határjel koordinátái az S-42 rendszerben:

X= 5346700.99 Y= 4601832.35 H= 106.13

A Magyar Köztársaság területén álló 290Mio számú irányoszlop a Bikkes-patak északnyugati, lankás partján, árok torkolatánál helyezkedik el.
A 290 Mio számú irányoszlop koordinátái az S-42 rendszerben:

X= 5346726.84 Y= 4601810.16 H= 106.08

A határvonal a 290. számú határjel középponti kövétől egyenes vonalban halad a 290Mio irányoszlop irányába a 290.1 számú terepen jelöletlen határpontig, majd északkeleti irányba fordul az időnként vizenyős Bikkes-patakban, és 7 darab terepen jelöletlen határponton keresztül halad tovább a 291.0 számú terepen jelöletlen határpontig. E pontnál észak-északnyugati irányba fordulva, egyenes vonalban halad a 291. számú határjel középponti kövéig.

Az adott határszakaszra vonatkozó irányszög és távolság adatok:

Határjeltől/határponttól	*határjelig/határpontig*	*irányszög (° , ')*	*távolság (m)*
290	290.1	319 22.2	15.03
290	291Uio	35 48.5	172.73
290Mio	290.1	139 22.2	19.03
290Mio	291	34 55.2	182.24

A 290-es határjel középponti köve és a 291-es számú határjel középponti köve közötti határvonal hossza: 218.27 méter

A 290. számú határjel elhelyezkedését a terepen a túloldali fotótérkép vázlat tartalmazza.

FOTÓTÉRKÉP VÁZLAT № 290 ФОТОСХЕМА ПРИКОРДОННОГО ЗНАКА



E jegyzőkönyv két példányban, mindkettő magyar és ukrán nyelven készült, mindkét példány egyaránt hiteles.
Budapest, 2003. …….. .

Dr. Dián József
ezredes
a Határbizottság
magyar küldöttségének elnöke

Borisz Tregubov
vezérőrnagy
a Határbizottság
ukrán küldöttségének elnöke

Busics Imre
okleveles mérnök
a közös műszaki csoport
magyar vezetője

Olekszandr Juszupov
ezredes
a közös műszaki csoport
ukrán vezetője

Átmeneti szakasz

JEGYZŐKÖNYV

A 291. SZÁMÚ HATÁRJELRŐL

A Határbizottság megállapította, hogy ezen határjel a határvonal töréspontján álló középponti kőből valamint a határvonaltól 2,3 – 2,6 méterre elhelyezett egy-egy vasbeton határoszlopból valamint egy darab ukrán irányoszlopból áll.
A határvonalnak a vízi szakaszról szárazföldi szakaszra való fordulópontja a 291.0 számú terepen jelöletlen határpont, amely a 291Uio irányoszlop és a 291. számú határjel középponti kövének egyenesében helyezkedik el, és közvetett módon jelöli a határvonal töréspontját.
Az 291.0 számú jelöletlen határpont koordinátái az S-42 rendszerben:

X= 5346850.83 Y= 4601928.16

A 291. számú határjel középponti köve a Bikkes-patak időnként vizenyős, lankás nyugati partján, fás részen található.
A 291. számú határjel középponti kövének koordinátái az S-42 rendszerben:

X= 5346876.27 Y= 4601914.48 H= 107.55

Ukrajna területén álló 291Uio számú irányoszlop a Bikkes-patak délkeleti, lankás partján, erdőben helyezkedik el.
A 291Uio számú irányoszlop koordinátái az S-42 rendszerben:

X= 5346841.07 Y= 4601933.41 H= 104.9

A határvonal a 291. számú határjel középponti kövétől egyenes vonalban, keskeny száraz árok északkeleti szélén, észak-északkeleti irányban, 2 db kiegészítő határjelen keresztül halad tovább a 292. számú határjelig.

Az adott határszakaszra vonatkozó irányszög és távolság adatok:

Határjeltől/határponttól	*határjelig/határpontig*	*irányszög (° , ')*	*távolság (m)*
291	291.0	151 43.9	28.88
291Uio	291.0	331 43.9	11.08
291	291.1	331 23.0	238.15
291.1	291.2	331 23.0	238.15
291.2	292	331 23.0	238.15

A 291-es határjel középponti köve és 292 számú határjel közötti határvonal hossza: 714.45 méter

A 291. számú határjel elhelyezkedését a terepen a túloldali fotótérkép vázlat tartalmazza.

FOTÓTÉRKÉP VÁZLAT № 291 ФОТОСХЕМА ПРИКОРДОННОГО ЗНАКА



E jegyzőkönyv két példányban, mindkettő magyar és ukrán nyelven készült, mindkét példány egyaránt hiteles.
Budapest, 2003. …….. .

Dr. Dián József
ezredes
a Határbizottság
magyar küldöttségének elnöke

Borisz Tregubov
vezérőrnagy
a Határbizottság
ukrán küldöttségének elnöke

Busics Imre
okleveles mérnök
a közös műszaki csoport
magyar vezetője

Olekszandr Juszupov
ezredes
a közös műszaki csoport
ukrán vezetője

Szárazföldi szakasz

JEGYZŐKÖNYV

A 292. SZÁMÚ HATÁRJELRŐL

A Határbizottság megállapította, hogy ezen határjel a határvonal töréspontján álló középponti kőből valamint a határvonaltól 2,9 - 3,1 méterre elhelyezett egy-egy vasbeton határoszlopból áll.
A 292. számú határjel mezőn, árkok találkozásánál, árok északkeleti szélén helyezkedik el.

A 292. számú határjel középpontjának koordinátái az S-42 rendszerben:

X= 5347503.46 Y= 4601572.33 H= 105.59

A határvonal a 292. számú határjeltől tört vonalban, általában északi irányban, kezdetben széles, száraz árokban, majd névtelen, időnként vizenyős meder közepén, 19 darab kiegészítő határjelen keresztül halad a 293. számú határjelig.

Az adott határszakaszra vonatkozó irányszög és távolság adatok:

Határjeltől/határponttól	*határjelig/határpontig*	*irányszög (° , ')*	*távolság (m)*
292	292.1	325 26.8	7.18
292.1	292.2	336 59.8	23.03
292.2	292.3	343 51.1	24.74
292.3	292.4	348 5.9	15.76
292.4	292.5	358 34.2	67.72
292.5	292.6	359 17.1	25.63
292.6	292.7	354 33.7	29.65
292.7	292.8	345 54.2	20.78
292.8	292.9	344 55.5	29.41
292.9	292.10	356 14.9	50.58
292.10	292.11	6 4.0	10.41
292.11	292.12	15 13.2	11.62
292.12	292.13	26 49.0	15.27
292.13	292.14	33 22.9	36.62
292.14	292.15	15 2.5	8.01
292.15	292.16	353 33.7	13.65
292.16	292.17	345 26.6	18.42
292.17	292.18	340 19.7	19.04
292.18	292.19	330 33.9	23.85
292.19	293	326 29.3	62.09

A 292-es és a 293-as számú határjelek közötti határvonal hossza : 513.46 méter

A 292. számú határjel elhelyezkedését a terepen a túloldali fotótérkép vázlat tartalmazza.

FOTÓTÉRKÉP VÁZLAT № 292 ФОТОСХЕМА ПРИКОРДОННОГО ЗНАКА



E jegyzőkönyv két példányban, mindkettő magyar és ukrán nyelven készült, mindkét példány egyaránt hiteles.
Budapest, 2003. …….…… .

Dr. Dián József
ezredes
a Határbizottság
magyar küldöttségének elnöke

Borisz Tregubov
vezérőrnagy
a Határbizottság
ukrán küldöttségének elnöke

Busics Imre
okleveles mérnök
a közös műszaki csoport
magyar vezetője

Olekszandr Juszupov
ezredes
a közös műszaki csoport
ukrán vezetője

Szárazföldi szakasz

JEGYZŐKÖNYV

A 293. SZÁMÚ HATÁRJELRŐL

A Határbizottság megállapította, hogy ezen határjel a határvonal töréspontján álló középponti kőből valamint a határvonaltól 3,9 - 4,1 méterre elhelyezett egy-egy vasbeton határoszlopból áll.
A 293. számú határjel erdő sarkában, legelő északi sarkában, vizenyős, mocsaras részen helyezkedik el.

A 293. számú határjel középpontjának koordinátái az S-42 rendszerben:

X= 5347986.99 Y= 4601502.99 H= 105.74

A határvonal a 293. számú határjeltől erdő szélén, kelet-északkeleti irányban, egyenes vonalban halad a 294. számú határjelig.

Az adott határszakaszra vonatkozó irányszög és távolság adatok:

Határjeltől/határponttól	*határjelig/határpontig*	*irányszög (° , ')*	*távolság (m)*
293	294	71 31.6	41.81

A 293-as és a 294-es számú határjelek közötti határvonal hossza : 41.81 méter

A 293. számú határjel elhelyezkedését a terepen a túloldali fotótérkép vázlat tartalmazza.

FOTÓTÉRKÉP VÁZLAT № 293 ФОТОСХЕМА ПРИКОРДОННОГО ЗНАКА



E jegyzőkönyv két példányban, mindkettő magyar és ukrán nyelven készült, mindkét példány egyaránt hiteles.
Budapest, 2003. …….. .

Dr. Dián József
ezredes
a Határbizottság
magyar küldöttségének elnöke

Borisz Tregubov
vezérőrnagy
a Határbizottság
ukrán küldöttségének elnöke

Busics Imre
okleveles mérnök
a közös műszaki csoport
magyar vezetője

Olekszandr Juszupov
ezredes
a közös műszaki csoport
ukrán vezetője

Szárazföldi szakasz

JEGYZŐKÖNYV

A 294. SZÁMÚ HATÁRJELRŐL

A Határbizottság megállapította, hogy ezen határjel a határvonal töréspontján álló középponti kőből valamint a határvonaltól 2,5 - 2,5 méterre elhelyezett egy-egy vasbeton határoszlopból áll.
A 294. számú határjel erdő keleti sarkában, árok délkeleti végénél, a 910-4130 sz. IV. rendű alapponttól délkeleti irányban 5,60 m-re helyezkedik el.

A 294. számú határjel középpontjának koordinátái az S-42 rendszerben:

X= 5348000.24 Y= 4601542.65 H= 105.47

A határvonal a 294. számú határjeltől erdő szélén, észak-északnyugati irányban, egyenes vonalban halad a 295. számú határjelig.

Az adott határszakaszra vonatkozó irányszög és távolság adatok:

Határjeltől/határponttól	*határjelig/határpontig*	*irányszög (° , ')*	*távolság (m)*
294	295	334 19.2	281.09

A 294-es és a 295-ös számú határjelek közötti határvonal hossza : 281.09 méter

A 294. számú határjel elhelyezkedését a terepen a túloldali fotótérkép vázlat tartalmazza.

FOTÓTÉRKÉP VÁZLAT № 294 ФОТОСХЕМА ПРИКОРДОННОГО ЗНАКА



E jegyzőkönyv két példányban, mindkettő magyar és ukrán nyelven készült, mindkét példány egyaránt hiteles.
Budapest, 2003. …….…… .

Dr. Dián József
ezredes
a Határbizottság
magyar küldöttségének elnöke

Borisz Tregubov
vezérőrnagy
a Határbizottság
ukrán küldöttségének elnöke

Busics Imre
okleveles mérnök
a közös műszaki csoport
magyar vezetője

Olekszandr Juszupov
ezredes
a közös műszaki csoport
ukrán vezetője

Szárazföldi szakasz

JEGYZŐKÖNYV

A 295. SZÁMÚ HATÁRJELRŐL

A Határbizottság megállapította, hogy ezen határjel a határvonal töréspontján álló középponti kőből valamint a határvonaltól 2,5 - 2,5 méterre elhelyezett egy-egy vasbeton határoszlopból áll.
A 295. számú határjel erdő északkeleti szélén, árok északkeleti szélén helyezkedik el.

A 295. számú határjel középpontjának koordinátái az S-42 rendszerben:

X= 5348253.57 Y= 4601420.84 H= 107.41

A határvonal a 295. számú határjeltől erdő szélén, mocsaras részen át, észak-északnyugati irányban, egyenes vonalban, 2 darab kiegészítő határjelen keresztül halad a 296. számú határjelig.

Az adott határszakaszra vonatkozó irányszög és távolság adatok:

Határjeltől/határponttól	*határjelig/határpontig*	*irányszög (° , ')*	*távolság (m)*
295	295.1	334 6.8	181.34
295.1	295.2	334 6.8	343.31
295.2	296	334 6.8	262.33

A 295-ös és a 296-os számú határjelek közötti határvonal hossza : 786.98 méter

A 295. számú határjel elhelyezkedését a terepen a túloldali fotótérkép vázlat tartalmazza.

FOTÓTÉRKÉP VÁZLAT № 295 ФОТОСХЕМА ПРИКОРДОННОГО ЗНАКА



E jegyzőkönyv két példányban, mindkettő magyar és ukrán nyelven készült, mindkét példány egyaránt hiteles.
Budapest, 2003. …….. .

Dr. Dián József
ezredes
a Határbizottság
magyar küldöttségének elnöke

Borisz Tregubov
vezérőrnagy
a Határbizottság
ukrán küldöttségének elnöke

Busics Imre
okleveles mérnök
a közös műszaki csoport
magyar vezetője

Olekszandr Juszupov
ezredes
a közös műszaki csoport
ukrán vezetője

Szárazföldi szakasz

JEGYZŐKÖNYV

A 296. SZÁMÚ HATÁRJELRŐL

A Határbizottság megállapította, hogy ezen határjel a határvonal töréspontján álló középponti kőből valamint a határvonaltól 2,5 - 2,5 méterre elhelyezett egy-egy vasbeton határoszlopból áll.
A 296. számú határjel erdő északkeleti szélén, a 910-4124 számú IV.rendű alapponttól kelet-délkeleti irányban 4,6 m-re helyezkedik el.

A 296. számú határjel középpontjának koordinátái az S-42 rendszerben:

X= 5348961.58 Y= 4601077.25 H= 105.52

A határvonal a 296. számú határjeltől erdő szélén, mocsaras részen át, északnyugati irányban, száraz árok északkeleti szélén, egyenes vonalban halad a 297. számú határjelig.

Az adott határszakaszra vonatkozó irányszög és távolság adatok:

Határjeltől/határponttól	*határjelig/határpontig*	*irányszög (° , ')*	*távolság (m)*
296	297	316 16.5	451.15

A 296-os és a 297-es számú határjelek közötti határvonal hossza : 451.15 méter

A 296. számú határjel elhelyezkedését a terepen a túloldali fotótérkép vázlat tartalmazza.

FOTÓTÉRKÉP VÁZLAT № 296 ФОТОСХЕМА ПРИКОРДОННОГО ЗНАКА



E jegyzőkönyv két példányban, mindkettő magyar és ukrán nyelven készült, mindkét példány egyaránt hiteles.
Budapest, 2003. …….. .

Dr. Dián József
ezredes
a Határbizottság
magyar küldöttségének elnöke

Borisz Tregubov
vezérőrnagy
a Határbizottság
ukrán küldöttségének elnöke

Busics Imre
okleveles mérnök
a közös műszaki csoport
magyar vezetője

Olekszandr Juszupov
ezredes
a közös műszaki csoport
ukrán vezetője

Szárazföldi szakasz

JEGYZŐKÖNYV

A 297. SZÁMÚ HATÁRJELRŐL

A Határbizottság megállapította, hogy ezen határjel a határvonal töréspontján álló középponti kőből valamint a határvonaltól 2,3 - 2,7 méterre elhelyezett egy-egy vasbeton határoszlopból áll.
A 297. számú határjel erdő északkeleti szélén helyezkedik el.

A 297. számú határjel középpontjának koordinátái az S-42 rendszerben:

X= 5349287.61 Y= 4600765.42 H= 106.47

A határvonal a 297. számú határjeltől egyenes vonalban, északkeleti irányban halad a 298. számú határjelig.

Az adott határszakaszra vonatkozó irányszög és távolság adatok:

Határjeltől/határponttól	*határjelig/határpontig*	*irányszög (° , ')*	*távolság (m)*
297	298	45 6.2	3.91

A 297-es és a 298-as számú határjelek közötti határvonal hossza : 3.91 méter

A 297. számú határjel elhelyezkedését a terepen a túloldali fotótérkép vázlat tartalmazza.

FOTÓTÉRKÉP VÁZLAT № 297 ФОТОСХЕМА ПРИКОРДОННОГО ЗНАКА



E jegyzőkönyv két példányban, mindkettő magyar és ukrán nyelven készült, mindkét példány egyaránt hiteles.
Budapest, 2003. …….. .

Dr. Dián József
ezredes
a Határbizottság
magyar küldöttségének elnöke

Borisz Tregubov
vezérőrnagy
a Határbizottság
ukrán küldöttségének elnöke

Busics Imre
okleveles mérnök
a közös műszaki csoport
magyar vezetője

Olekszandr Juszupov
ezredes
a közös műszaki csoport
ukrán vezetője

Szárazföldi szakasz

JEGYZŐKÖNYV

A 298. SZÁMÚ HATÁRJELRŐL

A Határbizottság megállapította, hogy ezen határjel a határvonal töréspontján álló középponti kőből valamint a határvonaltól 2,7 - 2,6 méterre elhelyezett egy-egy vasbeton határoszlopból áll.
A 298. számú határjel erdő északkeleti szélén helyezkedik el.

A 298. számú határjel középpontjának koordinátái az S-42 rendszerben:

X= 5349290.37 Y= 4600768.19 H= 105.92

A határvonal a 298. számú határjeltől erdő északkeleti szélén, északnyugati irányban, egyenes vonalban halad a 299. számú határjelig.

Az adott határszakaszra vonatkozó irányszög és távolság adatok:

Határjeltől/határponttól	*határjelig/határpontig*	*irányszög (° , ')*	*távolság (m)*
298	299	316 18.9	143.01

A 298-as és a 299-es számú határjelek közötti határvonal hossza : 143.01 méter

A 298. számú határjel elhelyezkedését a terepen a túloldali fotótérkép vázlat tartalmazza.

FOTÓTÉRKÉP VÁZLAT № 298 ФОТОСХЕМА ПРИКОРДОННОГО ЗНАКА



E jegyzőkönyv két példányban, mindkettő magyar és ukrán nyelven készült, mindkét példány egyaránt hiteles.
Budapest, 2003. …….…… .

Dr. Dián József
ezredes
a Határbizottság
magyar küldöttségének elnöke

Borisz Tregubov
vezérőrnagy
a Határbizottság
ukrán küldöttségének elnöke

Busics Imre
okleveles mérnök
a közös műszaki csoport
magyar vezetője

Olekszandr Juszupov
ezredes
a közös műszaki csoport
ukrán vezetője

Szárazföldi szakasz

JEGYZŐKÖNYV

A 299. SZÁMÚ HATÁRJELRŐL

A Határbizottság megállapította, hogy ezen határjel a határvonal töréspontján álló középponti kőből valamint a határvonaltól 3,0-2,3 méterre elhelyezett egy-egy vasbeton határoszlopból áll.
A 299. számú határjel erdő északkeleti szélén helyezkedik el.

A 299. számú határjel középpontjának koordinátái az S-42 rendszerben:

X= 5349393.79 Y= 4600669.41 H= 106.04

A határvonal a 299. számú határjeltől erdő északkeleti szélén, északnyugati irányban, egyenes vonalban halad a 300. számú határjelig.

Az adott határszakaszra vonatkozó irányszög és távolság adatok:

Határjeltől/határponttól	*határjelig/határpontig*	*irányszög (° , ')*	*távolság (m)*
299	300	316 29.4	404.74

A 299-es és a 300-as számú határjelek közötti határvonal hossza : 404.74 méter

A 299. számú határjel elhelyezkedését a terepen a túloldali fotótérkép vázlat tartalmazza.

FOTÓTÉRKÉP VÁZLAT № 299 ФОТОСХЕМА ПРИКОРДОННОГО ЗНАКА



E jegyzőkönyv két példányban, mindkettő magyar és ukrán nyelven készült, mindkét példány egyaránt hiteles.
Budapest, 2003. …….. .

Dr. Dián József
ezredes
a Határbizottság
magyar küldöttségének elnöke

Borisz Tregubov
vezérőrnagy
a Határbizottság
ukrán küldöttségének elnöke

Busics Imre
okleveles mérnök
a közös műszaki csoport
magyar vezetője

Olekszandr Juszupov
ezredes
a közös műszaki csoport
ukrán vezetője

Szárazföldi szakasz

JEGYZŐKÖNYV

A 300. SZÁMÚ HATÁRJELRŐL

A Határbizottság megállapította, hogy ezen határjel a határvonal töréspontján álló középponti kőből valamint a határvonaltól 4,7 - 4,5 méterre elhelyezett egy-egy vasbeton határoszlopból áll.
A 300. számú határjel erdő északi sarkában, nyiladékban helyezkedik el.

A 300. számú határjel középpontjának koordinátái az S-42 rendszerben:

X= 5349687.33 Y= 4600390.75 H= 105.73

A határvonal a 300. számú határjeltől erdő északnyugati szélén, nyiladékban, délnyugati irányban, egyenes vonalban halad a 301. számú határjelig.

Az adott határszakaszra vonatkozó irányszög és távolság adatok:

Határjeltől/határponttól	*határjelig/határpontig*	*irányszög (° , ')*	*távolság (m)*
300	301	229 43.6	140.66

A 300-as és a 301-es számú határjelek közötti határvonal hossza : 140.66 méter

A 300. számú határjel elhelyezkedését a terepen a túloldali fotótérkép vázlat tartalmazza.

FOTÓTÉRKÉP VÁZLAT № 300 ФОТОСХЕМА ПРИКОРДОННОГО ЗНАКА



E jegyzőkönyv két példányban, mindkettő magyar és ukrán nyelven készült, mindkét példány egyaránt hiteles.
Budapest, 2003. …….…… .

Dr. Dián József
ezredes
a Határbizottság
magyar küldöttségének elnöke

Borisz Tregubov
vezérőrnagy
a Határbizottság
ukrán küldöttségének elnöke

Busics Imre
okleveles mérnök
a közös műszaki csoport
magyar vezetője

Olekszandr Juszupov
ezredes
a közös műszaki csoport
ukrán vezetője

Szárazföldi szakasz

JEGYZŐKÖNYV

A 301. SZÁMÚ HATÁRJELRŐL

A Határbizottság megállapította, hogy ezen határjel a határvonal töréspontján álló középponti kőből valamint a határvonaltól 4,8-3,6 méterre elhelyezett egy-egy vasbeton határoszlopból áll.
A 301. számú határjel erdő északi oldalán, széles, száraz árok délnyugati szélén, nyiladékban helyezkedik el a 910-4120 számú IV. rendű alapponttól keleti irányban 4,7 m-re.

A 301. számú határjel középpontjának koordinátái az S-42 rendszerben:

X= 5349596.40 Y= 4600283.43 H= 106.36

A határvonal a 301. számú határjeltől erdei nyiladékon, széles, északnyugati irányban, száraz árkot keresztezve, tört vonalban, 6 darab kiegészítő határjelen keresztül halad a 302. számú határjelig.

Az adott határszakaszra vonatkozó irányszög és távolság adatok:

Határjeltől/határponttól	*határjelig/határpontig*	*irányszög (° , ')*	*távolság (m)*
301	301.1	317 3.4	6.50
301.1	301.2	318 28.1	133.73
301.2	301.3	317 38.9	101.63
301.3	301.4	315 29.9	110.62
301.4	301.5	315 35.9	77.76
301.5	301.6	315 25.5	123.13
301.6	302	316 2.4	89.55

A 301-es és a 302-es számú határjelek közötti határvonal hossza : 642.92 méter

A 301. számú határjel elhelyezkedését a terepen a túloldali fotótérkép vázlat tartalmazza.

FOTÓTÉRKÉP VÁZLAT № 301 ФОТОСХЕМА ПРИКОРДОННОГО ЗНАКА



E jegyzőkönyv két példányban, mindkettő magyar és ukrán nyelven készült, mindkét példány egyaránt hiteles.
Budapest, 2003. …….. .

Dr. Dián József
ezredes
a Határbizottság
magyar küldöttségének elnöke

Borisz Tregubov
vezérőrnagy
a Határbizottság
ukrán küldöttségének elnöke

Busics Imre
okleveles mérnök
a közös műszaki csoport
magyar vezetője

Olekszandr Juszupov
ezredes
a közös műszaki csoport
ukrán vezetője

Szárazföldi szakasz

JEGYZŐKÖNYV

A 302. SZÁMÚ HATÁRJELRŐL

A Határbizottság megállapította, hogy ezen határjel a határvonal töréspontján álló középponti kőből valamint a határvonaltól 2,4-2,4 méterre elhelyezett egy-egy vasbeton határoszlopból áll.
A 302. számú határjel erdő nyiladékában helyezkedik el.

A 302. számú határjel középpontjának koordinátái az S-42 rendszerben:

X= 5350063.01 Y= 4599841.33 H= 105.52

A határvonal a 302. számú határjeltől erdei nyiladékon, északnyugati irányban, tört vonalban, 2 darab kiegészítő határjelen keresztül, halad a 303. számú határjelig.

Az adott határszakaszra vonatkozó irányszög és távolság adatok:

Határjeltől/határponttól	*határjelig/határpontig*	*irányszög (° , ')*	*távolság (m)*
302	302.1	316 42.5	90.63
302.1	302.2	316 51.1	207.87
302.2	303	316 35.7	211.20

A 302 határjel és 303 számú határjel középponti köve közötti határvonal hossza: 509.70 méter

A 302. számú határjel elhelyezkedését a terepen a túloldali fotótérkép vázlat tartalmazza.

FOTÓTÉRKÉP VÁZLAT № 302 ФОТОСХЕМА ПРИКОРДОННОГО ЗНАКА



E jegyzőkönyv két példányban, mindkettő magyar és ukrán nyelven készült, mindkét példány egyaránt hiteles.
Budapest, 2003. …….. .

Dr. Dián József
ezredes
a Határbizottság
magyar küldöttségének elnöke

Borisz Tregubov
vezérőrnagy
a Határbizottság
ukrán küldöttségének elnöke

Busics Imre
okleveles mérnök
a közös műszaki csoport
magyar vezetője

Olekszandr Juszupov
ezredes
a közös műszaki csoport
ukrán vezetője

Átmeneti szakasz

JEGYZŐKÖNYV

A 303. SZÁMÚ HATÁRJELRŐL

A Határbizottság megállapította, hogy ezen határjel a határvonal töréspontján álló középponti kőből, valamint a határvonaltól 2,5 – 2,5 méterre elhelyezett egy-egy vasbeton határoszlopból valamint egy darab magyar irányoszlopból áll.
A határvonalnak a szárazföldi szakaszról vízi szakaszra való fordulópontja a 303.1 számú terepen jelöletlen határpont, amely a 303Mio számú irányoszlop és a 303. számú határjel középponti kövének egyenesében helyezkedik el, és közvetett módon jelöli a határvonal töréspontját.
Az 303.1 számú jelöletlen határpont koordinátái az S-42 rendszerben:

X= 5350449.40 Y= 4599477.58

A 303. számú határjel középponti köve a Csaronda-főcsatorna jobb partján, nyiladék északnyugati végében, bokros részen található.
A 303. számú határjel koordinátái az S-42 rendszerben:

X= 5350434.08 Y= 4599491.89 H= 107.41

A Magyar Köztársaság területén álló 303 Mio irányoszlop a Csaronda-főcsatorna bal partján, töltésen, erdő szélén helyezkedik el.
A 303Mio számú irányoszlop koordinátái az S-42 rendszerben:

X= 5350463.00 Y= 4599464.88 H= 107.89

A határvonal az 303. számú határjeltől a 303Mio számú irányoszlop irányába halad a 303.1 számú terepen jelöletlen határpontig, majd észak-északkeleti irányba fordulva a Csaronda-főcsatorna medrének közepén halad 3 darab, a terepen jelöletlen határponton keresztül az 304. számú határjelig.

Az adott határszakaszra vonatkozó irányszög és távolság adatok:

Határjeltől/határponttól	*határjelig/határpontig*	*irányszög (° , ')*	*távolság (m)*
303Mio	303.1	136 57.1	18.61
303	303.1	316 57.1	20.96
303	304U	21 38.3	320.63
303Mio	304U	22 42.0	302.23

A 303-as számú határjel középponti köve és 304 számú határjel közötti határvonal hossza : 331.88 méter

A 303. számú határjel elhelyezkedését a terepen a túloldali fotótérkép vázlat tartalmazza.

FOTÓTÉRKÉP VÁZLAT № 303 ФОТОСХЕМА ПРИКОРДОННОГО ЗНАКА



E jegyzőkönyv két példányban, mindkettő magyar és ukrán nyelven készült, mindkét példány egyaránt hiteles.
Budapest, 2003. …….. .

Dr. Dián József
ezredes
a Határbizottság
magyar küldöttségének elnöke

Borisz Tregubov
vezérőrnagy
a Határbizottság
ukrán küldöttségének elnöke

Busics Imre
okleveles mérnök
a közös műszaki csoport
magyar vezetője

Olekszandr Juszupov
ezredes
a közös műszaki csoport
ukrán vezetője

Vízi szakasz

JEGYZŐKÖNYV

A 304. SZÁMÚ HATÁRJELRŐL

A Határbizottság megállapította, hogy ezen határjel a határvonal töréspontján álló középponti kőből valamint a határvonaltól 4,7 - 4,5 méterre elhelyezett egy-egy vasbeton határoszlopból áll.
A 300. számú határjel erdő északi sarkában, nyiladékban helyezkedik el.

A 300. számú határjel középpontjának koordinátái az S-42 rendszerben:

X= 5349687.33 Y= 4600390.75 H= 105.73

A határvonal a 300. számú határjeltől erdő északnyugati szélén, nyiladékban, délnyugati irányban, egyenes vonalban halad a 301. számú határjelig.

Az adott határszakaszra vonatkozó irányszög és távolság adatok:

Határjeltől/határponttól	*határjelig/határpontig*	*irányszög (° , ')*	*távolság (m)*
300	301	229 43.6	140.66

A 300-as és a 301-es számú határjelek közötti határvonal hossza : 140.66 méter

A 304. számú határjel elhelyezkedését a terepen a túloldali fotótérkép vázlat tartalmazza.

FOTÓTÉRKÉP VÁZLAT № 304 ФОТОСХЕМА ПРИКОРДОННОГО ЗНАКА

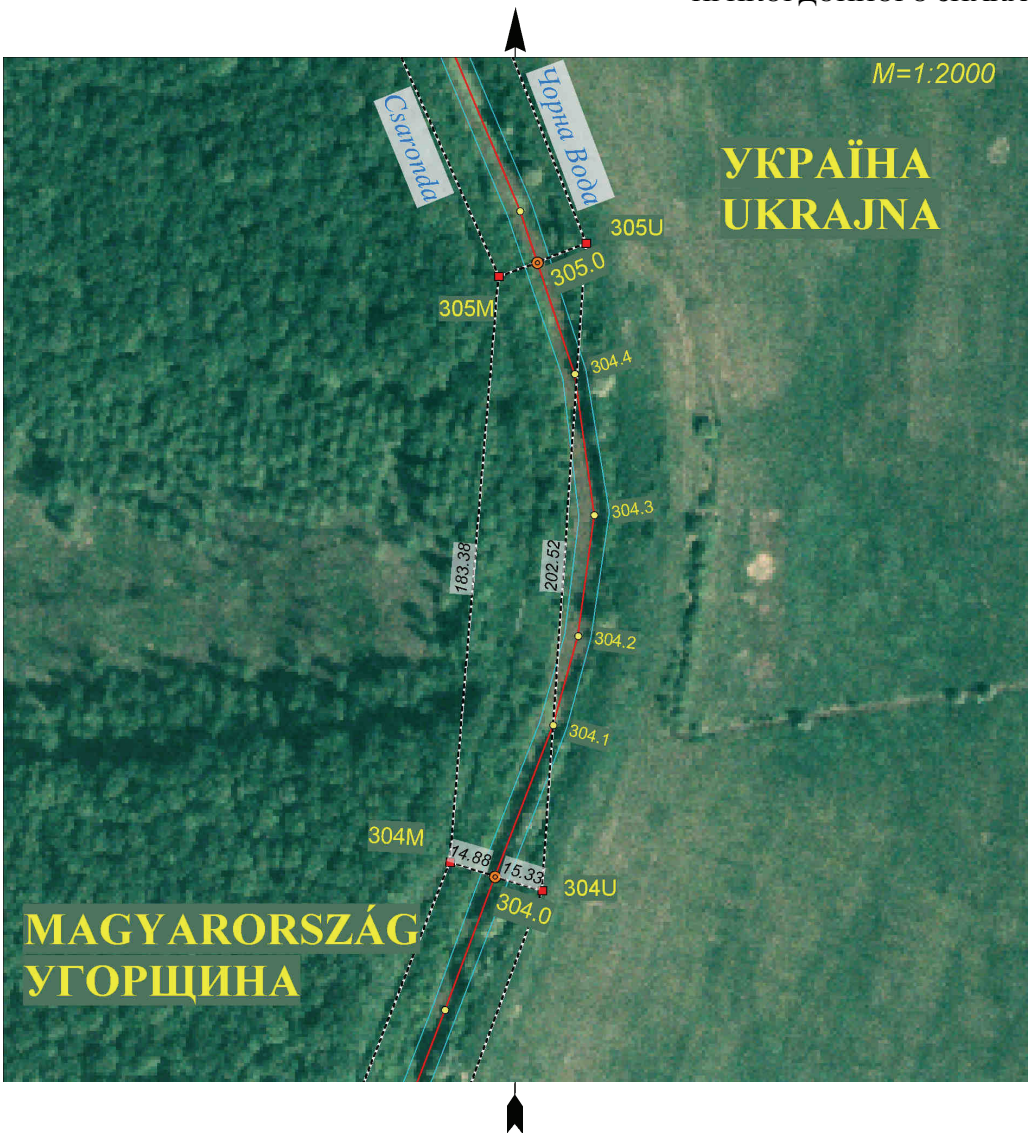

E jegyzőkönyv két példányban, mindkettő magyar és ukrán nyelven készült, mindkét példány egyaránt hiteles.
Budapest, 2003. …….. .

Dr. Dián József
ezredes
a Határbizottság
magyar küldöttségének elnöke

Borisz Tregubov
vezérőrnagy
a Határbizottság
ukrán küldöttségének elnöke

Busics Imre
okleveles mérnök
a közös műszaki csoport
magyar vezetője

Olekszandr Juszupov
ezredes
a közös műszaki csoport
ukrán vezetője

Vízi szakasz

JEGYZŐKÖNYV

A 305. SZÁMÚ HATÁRJELRŐL

A Határbizottság megállapította, hogy ezen határjel a Csaronda-főcsatorna mindkét partján elhelyezkedő egy-egy vasbeton határoszlopból áll, melyek közvetett módon jelölik az államhatár vonalának a két határoszlop egyenese mentén a Csaronda-főcsatorna medrében lévő töréspontját (305.0 számú határpontot), melynek koordinátái az S-42 rendszerben:

X= 5350928.37 Y= 4599613.44

A Magyar Köztársaság területén álló 305M számú határoszlop a Csaronda-főcsatorna bal partján, töltésen, erdő szélén helyezkedik el.
A 305M számú határoszlop koordinátái az S-42 rendszerben:

X= 5350924.13 Y= 4599601.31 H= 106.1

Ukrajna területén álló 305U számú határoszlop a Csaronda-főcsatorna jobb partján, töltésen található.
A 305U számú határoszlop koordinátái az S-42 rendszerben:

X= 5350933.77 Y= 4599628.86 H= 105.89

A határvonal a 305. számú határjeltől a Csaronda-főcsatorna medrének közepén, észak-északnyugati irányban 2 darab, a terepen jelöletlen határponton keresztül halad a 306. számú határjelig.

Az adott határszakaszra vonatkozó irányszög és távolság adatok:

Határjeltől/határponttól	*határjelig/határpontig*	*irányszög (° , ')*	*távolság (m)*
305M	305.0	70 42.0	12.85
305M	306M	337 30.5	236.39
305U	305.0	250 42.0	16.34
305U	306U	339 52.0	235.30

A 305-ös és a 306-os számú határjelek közötti határvonal hossza : 235.74 méter

A 305. számú határjel elhelyezkedését a terepen a túloldali fotótérkép vázlat tartalmazza.

FOTÓTÉRKÉP VÁZLAT № 305 ФОТОСХЕМА ПРИКОРДОННОГО ЗНАКА



E jegyzőkönyv két példányban, mindkettő magyar és ukrán nyelven készült, mindkét példány egyaránt hiteles.
Budapest, 2003. …….. .

Dr. Dián József
ezredes
a Határbizottság
magyar küldöttségének elnöke

Borisz Tregubov
vezérőrnagy
a Határbizottság
ukrán küldöttségének elnöke

Busics Imre
okleveles mérnök
a közös műszaki csoport
magyar vezetője

Olekszandr Juszupov
ezredes
a közös műszaki csoport
ukrán vezetője

Vízi szakasz

JEGYZŐKÖNYV

A 306. SZÁMÚ HATÁRJELRŐL

A Határbizottság megállapította, hogy ezen határjel a Csaronda-főcsatorna mindkét partján elhelyezkedő egy-egy vasbeton határoszlopból áll, melyek közvetett módon jelölik az államhatár vonalának a két határoszlop egyenese mentén a Csaronda-főcsatorna medrében lévő töréspontját (306.0 számú határpontot), melynek koordinátái az S-42 rendszerben:

X= 5351149.03 Y= 4599530.64

A Magyar Köztársaság területén álló 306M számú határoszlop a Csaronda-főcsatorna bal partján, töltésen, erdő szélén helyezkedik el.
A 306M számú határoszlop koordinátái az S-42 rendszerben:

X= 5351142.54 Y= 4599510.88 H= 107.1

Ukrajna területén álló 306U számú határoszlop a Csaronda-főcsatorna jobb partján, töltésen a Fekete víz csatorna torkolatánál található.
A 306U számú határoszlop koordinátái az S-42 rendszerben:

X= 5351154.69 Y= 4599547.87 H= 106.24

A határvonal a 306. számú határjeltől a Csaronda-főcsatorna medrének közepén, észak-északnyugati irányban 5 darab, a terepen jelöletlen határponton keresztül halad a 307. számú határjelig.

Az adott határszakaszra vonatkozó irányszög és távolság adatok:

Határjeltől/határponttól	*határjelig/határpontig*	*irányszög (° , ')*	*távolság (m)*
306M	306.0	71 48.9	20.80
306M	307M	342 11.7	573.42
306U	306.0	251 48.9	18.14
306U	307U	341 39.2	570.91

A 306-os és a 307-es számú határjelek közötti határvonal hossza : 572.37 méter

A 306. számú határjel elhelyezkedését a terepen a túloldali fotótérkép vázlat tartalmazza.

FOTÓTÉRKÉP VÁZLAT № 306 ФОТОСХЕМА ПРИКОРДОННОГО ЗНАКА



E jegyzőkönyv két példányban, mindkettő magyar és ukrán nyelven készült, mindkét példány egyaránt hiteles.
Budapest, 2003. …….. .

Dr. Dián József
ezredes
a Határbizottság
magyar küldöttségének elnöke

Borisz Tregubov
vezérőrnagy
a Határbizottság
ukrán küldöttségének elnöke

Busics Imre
okleveles mérnök
a közös műszaki csoport
magyar vezetője

Olekszandr Juszupov
ezredes
a közös műszaki csoport
ukrán vezetője

Vízi szakasz

JEGYZŐKÖNYV

A 307. SZÁMÚ HATÁRJELRŐL

A Határbizottság megállapította, hogy ezen határjel a Csaronda-főcsatorna mindkét partján elhelyezkedő egy-egy vasbeton határoszlopból áll, melyek közvetett módon jelölik az államhatár vonalának a két határoszlop egyenese mentén a Csaronda-főcsatorna medrében lévő töréspontját (307.0 számú határpontot), melynek koordinátái az S-42 rendszerben:

X= 5351692.88 Y= 4599353.24

A Magyar Köztársaság területén álló 307M számú határoszlop a Csaronda-főcsatorna bal partján, töltésen, erdő szélén helyezkedik el.
A 307M számú határoszlop koordinátái az S-42 rendszerben:

X= 5351688.49 Y= 4599335.54 H= 105.6

Ukrajna területén álló 307U számú határoszlop a Csaronda-főcsatorna jobb partján, töltésen helyezkedik el.
A 307U számú határoszlop koordinátái az S-42 rendszerben:

X= 5351696.58 Y= 4599368.16 H= 105.89

A határvonal a 307. számú határjeltől a Csaronda-főcsatorna medrének közepén, általában északi irányban 11 darab, a terepen jelöletlen határponton keresztül halad a 308. számú határjelig.

Az adott határszakaszra vonatkozó irányszög és távolság adatok:

Határjeltől/határponttól	*határjelig/határpontig*	*irányszög (° , ')*	*távolság (m)*
307M	307.0	76 4.3	18.24
307M	308M	8 27.0	341.27
307U	307.0	256 4.3	15.37
307U	308U	8 20.4	308.91

A 307-es és a 308-as számú határjelek közötti határvonal hossza : 347.69 méter

A 307. számú határjel elhelyezkedését a terepen a túloldali fotótérkép vázlat tartalmazza.

FOTÓTÉRKÉP VÁZLAT № 307 ФОТОСХЕМА ПРИКОРДОННОГО ЗНАКА

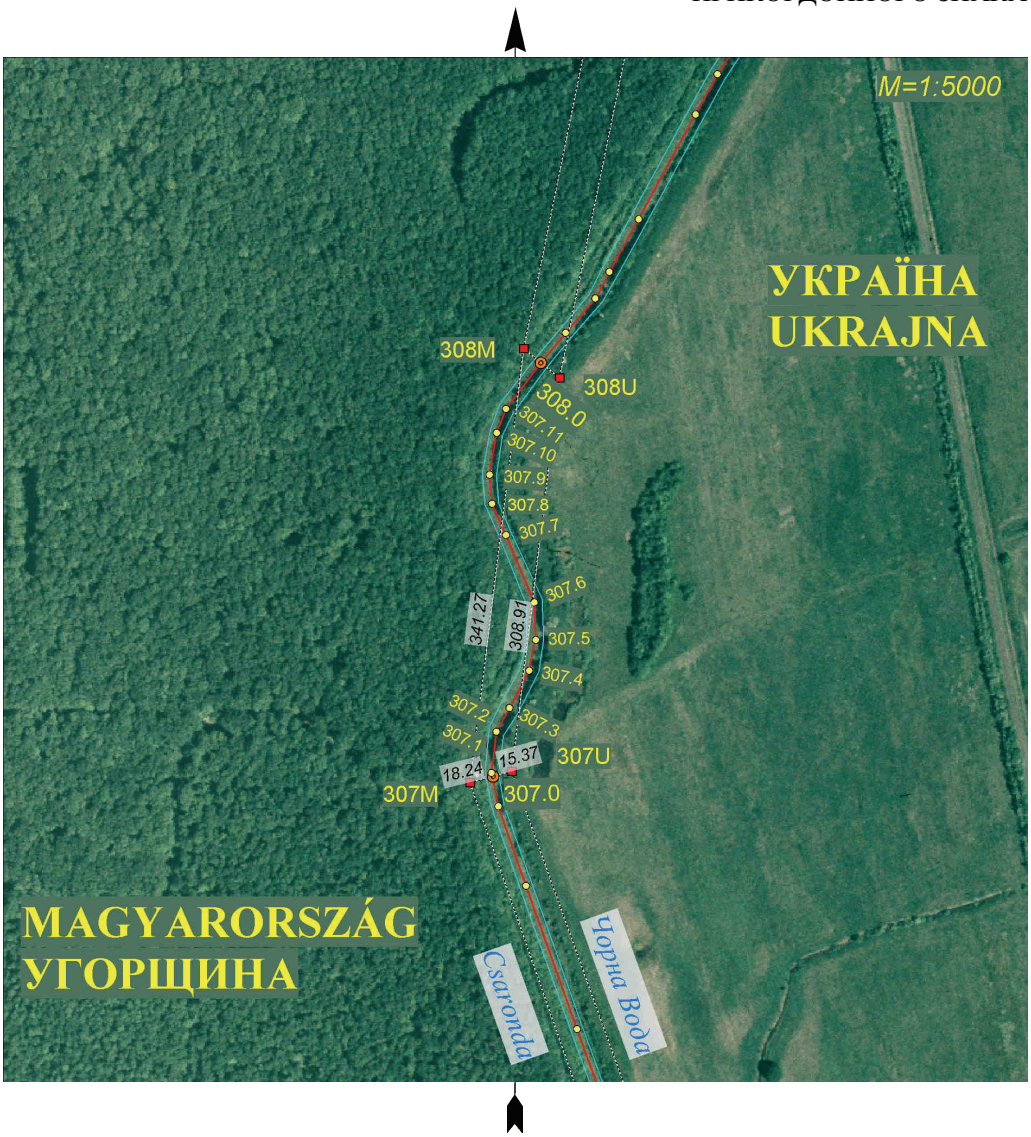

E jegyzőkönyv két példányban, mindkettő magyar és ukrán nyelven készült, mindkét példány egyaránt hiteles.
Budapest, 2003. …….…… .

Dr. Dián József
ezredes
a Határbizottság
magyar küldöttségének elnöke

Borisz Tregubov
vezérőrnagy
a Határbizottság
ukrán küldöttségének elnöke

Busics Imre
okleveles mérnök
a közös műszaki csoport
magyar vezetője

Olekszandr Juszupov
ezredes
a közös műszaki csoport
ukrán vezetője

Vízi szakasz

JEGYZŐKÖNYV

A 308. SZÁMÚ HATÁRJELRŐL

A Határbizottság megállapította, hogy ezen határjel a Csaronda-főcsatorna mindkét partján elhelyezkedő egy-egy vasbeton határoszlopból áll, melyek közvetett módon jelölik az államhatár vonalának a két határoszlop egyenese mentén a Csaronda-főcsatorna medrében lévő töréspontját (308.0 számú határpontot), melynek koordinátái az S-42 rendszerben:

X= 5352014.38 Y= 4599399.05

A Magyar Köztársaság területén álló 308M számú határoszlop a Csaronda-főcsatorna bal partján, töltésen, erdő szélén helyezkedik el.
A 308M számú határoszlop koordinátái az S-42 rendszerben:

X= 5352026.06 Y= 4599385.69 H= 104.5

Ukrajna területén álló 308U számú határoszlop a Csaronda-főcsatorna jobb partján, töltésen helyezkedik el.
A 308U számú határoszlop koordinátái az S-42 rendszerben:

X= 5352002.22 Y= 4599412.97 H= 105.46

A határvonal a 308. számú határjeltől a Csaronda-főcsatorna medrének közepén, általában észak-északkeleti irányban 14 darab, a terepen jelöletlen határponton keresztül halad a 309. számú határjelig.

Az adott határszakaszra vonatkozó irányszög és távolság adatok:

Határjeltől/határponttól	*határjelig/határpontig*	*irányszög (° , ')*	*távolság (m)*
308M	308.0	131 8.4	17.75
308M	309M	12 54.8	468.01
308U	308.0	311 8.4	18.48
308U	309Y	12 53.8	504.63

A 308-as és a 309-es számú határjelek közötti határvonal hossza : 533.15 méter

A 308. számú határjel elhelyezkedését a terepen a túloldali fotótérkép vázlat tartalmazza.

FOTÓTÉRKÉP VÁZLAT № 308 ФОТОСХЕМА ПРИКОРДОННОГО ЗНАКА



E jegyzőkönyv két példányban, mindkettő magyar és ukrán nyelven készült, mindkét példány egyaránt hiteles.
Budapest, 2003. …….. .

Dr. Dián József
ezredes
a Határbizottság
magyar küldöttségének elnöke

Borisz Tregubov
vezérőrnagy
a Határbizottság
ukrán küldöttségének elnöke

Busics Imre
okleveles mérnök
a közös műszaki csoport
magyar vezetője

Olekszandr Juszupov
ezredes
a közös műszaki csoport
ukrán vezetője

Vízi szakasz

JEGYZŐKÖNYV

A 309. SZÁMÚ HATÁRJELRŐL

A Határbizottság megállapította, hogy ezen határjel a Csaronda-főcsatorna mindkét partján elhelyezkedő egy-egy vasbeton határoszlopból áll, melyek közvetett módon jelölik az államhatár vonalának a két határoszlop egyenese mentén a Csaronda-főcsatorna medrében lévő töréspontját (309.0 számú határpontot), melynek koordinátái az S-42 rendszerben:

X= 5352487.75 Y= 4599506.67

A Magyar Köztársaság területén álló 309M számú határoszlop a Csaronda-főcsatorna bal partján, töltésen, erdő szélén helyezkedik el.
A 309M számú határoszlop koordinátái az S-42 rendszerben:

X= 5352482.23 Y= 4599490.28 H= 104.5

Ukrajna területén álló 309U számú határoszlop a Csaronda-főcsatorna jobb partján, töltésen helyezkedik el.
A 309U számú határoszlop koordinátái az S-42 rendszerben:

X= 5352494.12 Y= 4599525.60 H= 105.79

A határvonal a 309. számú határjeltől a Csaronda-főcsatorna medrének közepén, észak-északnyugati irányban 3 darab, a terepen jelöletlen határponton keresztül halad a 310. számú határjelig.

Az adott határszakaszra vonatkozó irányszög és távolság adatok:

Határjeltől/határponttól	*határjelig/határpontig*	*irányszög (° , ')*	*távolság (m)*
309M	309.0	71 24.1	17.29
309M	310M	341 27.3	354.12
309U	309.0	251 24.1	19.97
309U	310U	341 53.2	354.09

A 309-es és a 310-es számú határjelek közötti határvonal hossza : 354.12 méter

A 309. számú határjel elhelyezkedését a terepen a túloldali fotótérkép vázlat tartalmazza.

FOTÓTÉRKÉP VÁZLAT № 309 ФОТОСХЕМА ПРИКОРДОННОГО ЗНАКА

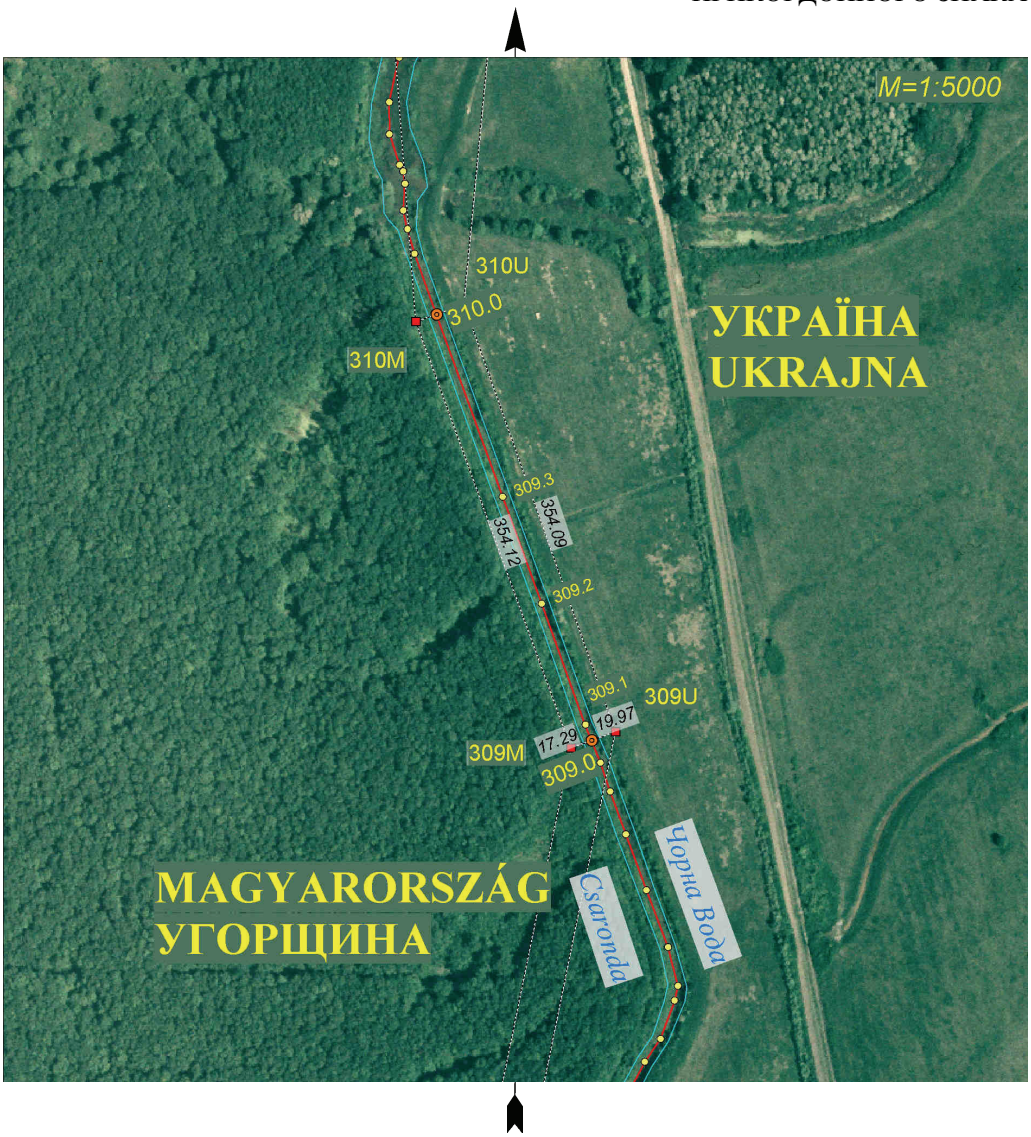

E jegyzőkönyv két példányban, mindkettő magyar és ukrán nyelven készült, mindkét példány egyaránt hiteles.
Budapest, 2003. …….. .

Dr. Dián József
ezredes
a Határbizottság
magyar küldöttségének elnöke

Borisz Tregubov
vezérőrnagy
a Határbizottság
ukrán küldöttségének elnöke

Busics Imre
okleveles mérnök
a közös műszaki csoport
magyar vezetője

Olekszandr Juszupov
ezredes
a közös műszaki csoport
ukrán vezetője

Vízi szakasz

JEGYZŐKÖNYV

A 310. SZÁMÚ HATÁRJELRŐL

A Határbizottság megállapította, hogy ezen határjel a Csaronda-főcsatorna mindkét partján elhelyezkedő egy-egy vasbeton határoszlopból áll, melyek közvetett módon jelölik az államhatár vonalának a két határoszlop egyenese mentén a Csaronda-főcsatorna medrében lévő töréspontját (310.0 számú határpontot), melynek koordinátái az S-42 rendszerben:

X= 5352823.30 Y= 4599393.57

A Magyar Köztársaság területén álló 310M számú határoszlop a Csaronda-főcsatorna bal partján, töltésen, erdő szélén helyezkedik el.
A 310M számú határoszlop koordinátái az S-42 rendszerben:

X= 5352817.96 Y= 4599377.65 H= 107.1

Ukrajna területén álló 310U számú határoszlop a Csaronda-főcsatorna jobb partján, töltésen helyezkedik el.
A 310U számú határoszlop koordinátái az S-42 rendszerben:

X= 5352830.66 Y= 4599415.52 H= 106.89

A határvonal a 310. számú határjeltől a Csaronda-főcsatorna medrének közepén, általában északi irányban 9 darab, a terepen jelöletlen határponton keresztül halad a 311. számú határjelig.

Az adott határszakaszra vonatkozó irányszög és távolság adatok:

Határjeltől/határponttól	*határjelig/határpontig*	*irányszög (° , ')*	*távolság (m)*
310M	310.0	71 27.8	16.79
310M	311M	357 1.1	257.17
310U	310.0	251 27.8	23.15
310U	311U	6 52.1	222.25

A 310-es és a 311-es számú határjelek közötti határvonal hossza : 254.53 méter

A 310. számú határjel elhelyezkedését a terepen a túloldali fotótérkép vázlat tartalmazza.

FOTÓTÉRKÉP VÁZLAT № 310 ФОТОСХЕМА ПРИКОРДОННОГО ЗНАКА

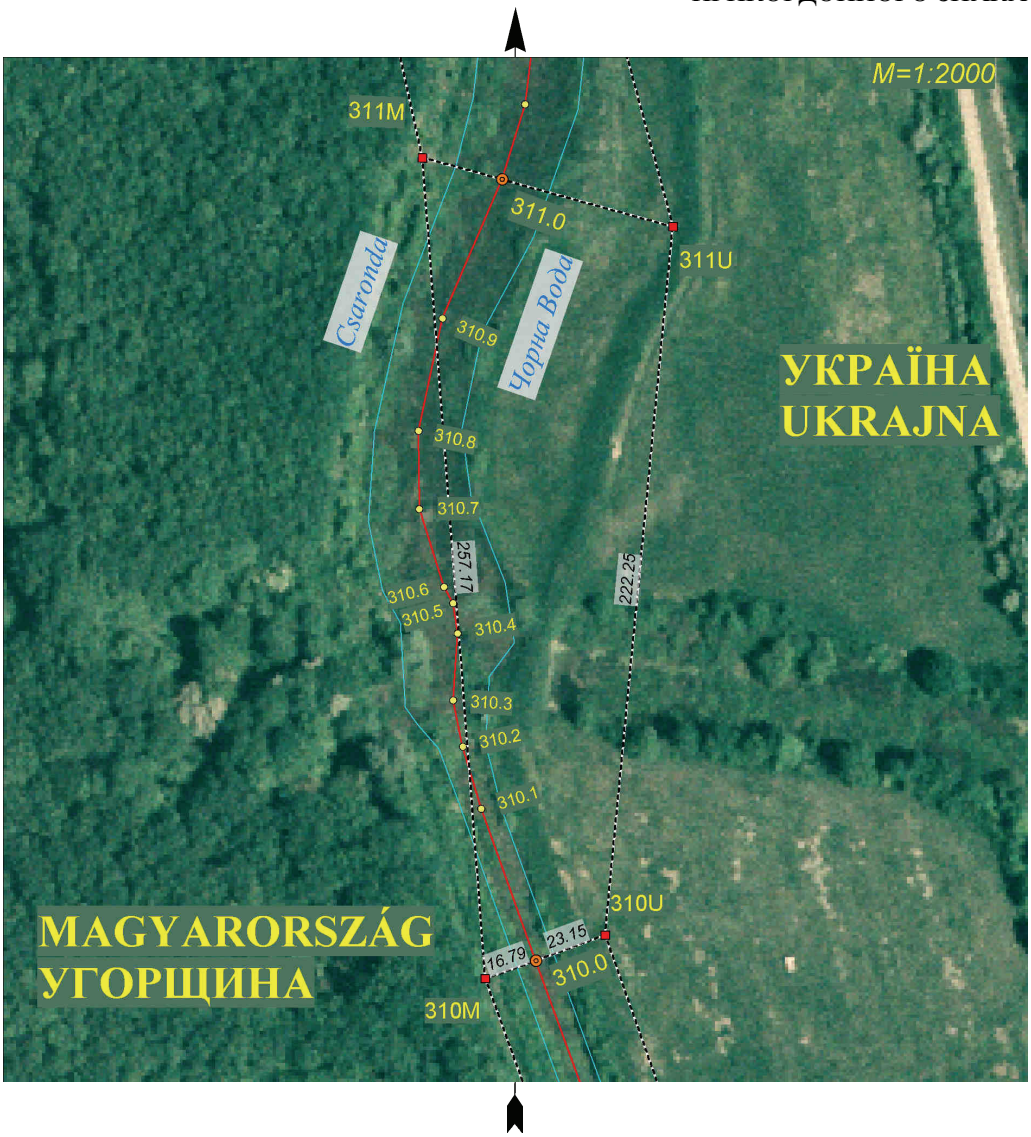

E jegyzőkönyv két példányban, mindkettő magyar és ukrán nyelven készült, mindkét példány egyaránt hiteles.
Budapest, 2003. …….…… .

Dr. Dián József
ezredes
a Határbizottság
magyar küldöttségének elnöke

Borisz Tregubov
vezérőrnagy
a Határbizottság
ukrán küldöttségének elnöke

Busics Imre
okleveles mérnök
a közös műszaki csoport
magyar vezetője

Olekszandr Juszupov
ezredes
a közös műszaki csoport
ukrán vezetője

Vízi szakasz

JEGYZŐKÖNYV

A 311. SZÁMÚ HATÁRJELRŐL

A Határbizottság megállapította, hogy ezen határjel a Csaronda folyó mindkét partján elhelyezkedő egy-egy vasbeton határoszlopból áll, melyek közvetett módon jelölik az államhatár vonalának a két határoszlop egyenese mentén a Csaronda folyó medrében lévő töréspontját (311.0 számú határpontot), melynek koordinátái az S-42 rendszerben:

X= 5353067.27 Y= 4599389.16

A Magyar Köztársaság területén álló 311M számú határoszlop a Csaronda folyó bal, lankás partján, a 910-4108 számú háromszögelési ponttól déli-nyugati irányban 31,2 m-re helyezkedik el.
A 311M számú határoszlop koordinátái az S-42 rendszerben:

X= 5353074.78 Y= 4599364.27 H= 105.10

Ukrajna területén álló 311U számú határoszlop a Csaronda folyó jobb lankás partján helyezkedik el.
A 311U számú határoszlop koordinátái az S-42 rendszerben:

X= 5353051.31 Y= 4599442.10 H= 104.80

A határvonal a 311. számú határjeltől a Csaronda folyó medrének közepén, általában észak-északnyugati irányban 22 darab, a terepen jelöletlen határponton keresztül halad a 312. számú határjelig.

Az adott határszakaszra vonatkozó irányszög és távolság adatok:

Határjeltől/határponttól	*határjelig/határpontig*	*irányszög (° , ')*	*távolság (m)*
311M	311.0	106 46.6	26.00
311M	312M	349 0.7	574.52
311U	311.0	286 46.6	55.29
311U	312U	346 14.8	683.08

A 311-es és a 312-es számú határjelek közötti határvonal hossza : 659.88 méter

A 311. számú határjel elhelyezkedését a terepen a túloldali fotótérkép vázlat tartalmazza.

FOTÓTÉRKÉP VÁZLAT № 311 ФОТОСХЕМА ПРИКОРДОННОГО ЗНАКА

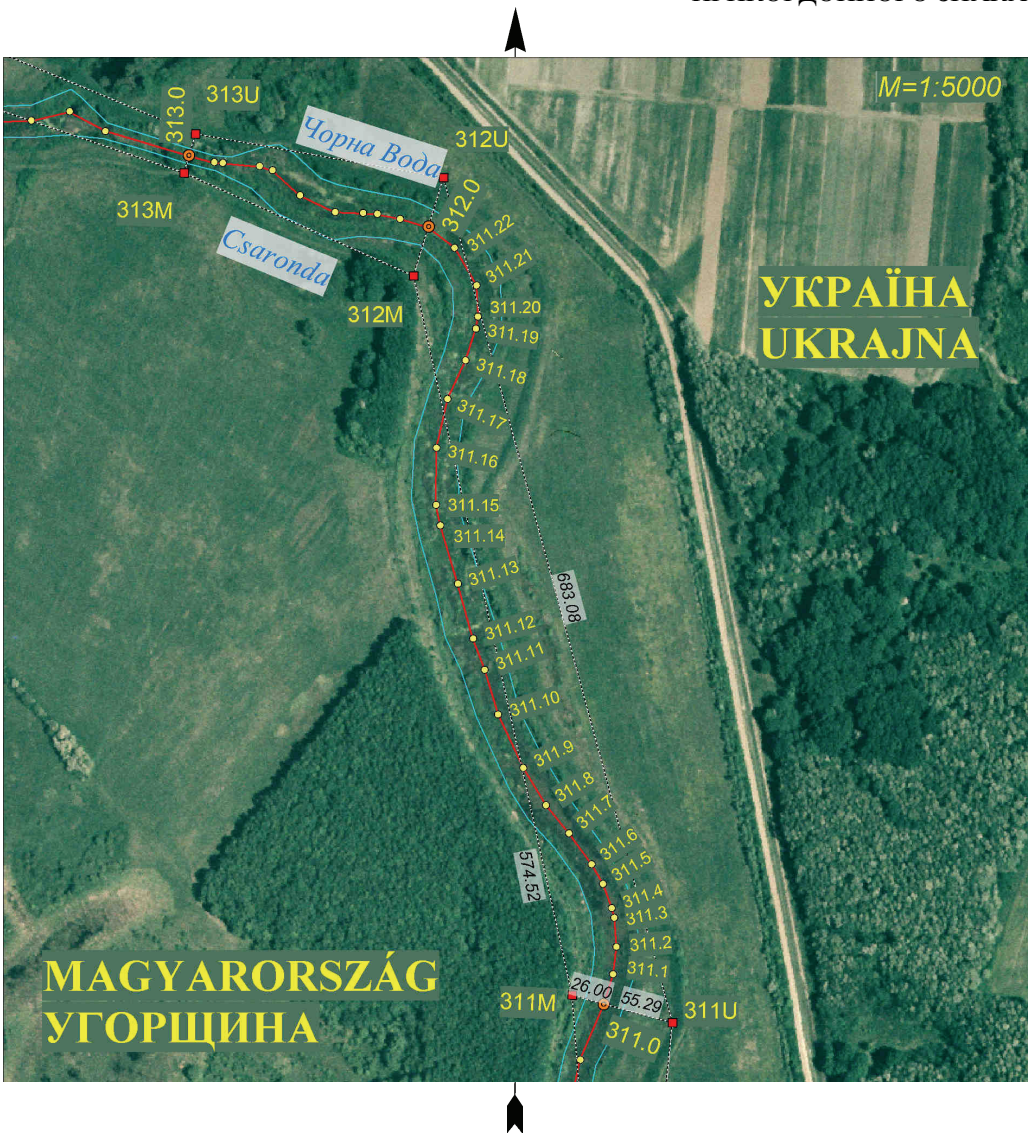

E jegyzőkönyv két példányban, mindkettő magyar és ukrán nyelven készült, mindkét példány egyaránt hiteles.
Budapest, 2003. …….. .

Dr. Dián József
ezredes
a Határbizottság
magyar küldöttségének elnöke

Borisz Tregubov
vezérőrnagy
a Határbizottság
ukrán küldöttségének elnöke

Busics Imre
okleveles mérnök
a közös műszaki csoport
magyar vezetője

Olekszandr Juszupov
ezredes
a közös műszaki csoport
ukrán vezetője

Vízi szakasz

JEGYZŐKÖNYV

A 312. SZÁMÚ HATÁRJELRŐL

A Határbizottság megállapította, hogy ezen határjel a Csaronda folyó mindkét partján elhelyezkedő egy-egy vasbeton határoszlopból áll, melyek közvetett módon jelölik az államhatár vonalának a két határoszlop egyenese mentén a Csaronda folyó medrében lévő töréspontját (312.0 számú határpontot), melynek koordinátái az S-42 rendszerben:

X= 5353676.19 Y= 4599267.04

A Magyar Köztársaság területén álló 312M számú határoszlop a Csaronda folyó kanyarában, annak bal, szakadékos partján helyezkedik el.
A 312M számú határoszlop koordinátái az S-42 rendszerben:

X= 5353638.77 Y= 4599254.76 H= 104.81

Ukrajna területén álló 312U számú határoszlop a Csaronda folyó kanyarában, annak jobb, szakadékos partján helyezkedik el.
A 312U számú határoszlop koordinátái az S-42 rendszerben:

X= 5353714.81 Y= 4599279.71 H= 105.08

A határvonal a 312. számú határjeltől a Csaronda folyó medrének közepén, általában nyugat-északnyugati irányban 9 darab, a terepen jelöletlen határponton keresztül halad a 313. számú határjelig.

Az adott határszakaszra vonatkozó irányszög és távolság adatok:

Határjeltől/határponttól	*határjelig/határpontig*	*irányszög (° , ')*	*távolság (m)*
312M	312.0	18 9.8	39.38
312M	313M	295 36.9	196.82
312U	312.0	198 9.8	40.65
312U	313U	281 26.0	196.34

A 312-es és a 313-as számú határjelek közötti határvonal hossza : 200.05 méter

A 312. számú határjel elhelyezkedését a terepen a túloldali fotótérkép vázlat tartalmazza.

FOTÓTÉRKÉP VÁZLAT № 312 ФОТОСХЕМА ПРИКОРДОННОГО ЗНАКА



E jegyzőkönyv két példányban, mindkettő magyar és ukrán nyelven készült, mindkét példány egyaránt hiteles.
Budapest, 2003. …….…… .

Dr. Dián József
ezredes
a Határbizottság
magyar küldöttségének elnöke

Borisz Tregubov
vezérőrnagy
a Határbizottság
ukrán küldöttségének elnöke

Busics Imre
okleveles mérnök
a közös műszaki csoport
magyar vezetője

Olekszandr Juszupov
ezredes
a közös műszaki csoport
ukrán vezetője

Vízi szakasz

JEGYZŐKÖNYV

A 313. SZÁMÚ HATÁRJELRŐL

A Határbizottság megállapította, hogy ezen határjel a Csaronda folyó mindkét partján elhelyezkedő egy-egy vasbeton határoszlopból áll, melyek közvetett módon jelölik az államhatár vonalának a két határoszlop egyenese mentén a Csaronda folyó medrében lévő töréspontját (313.0 számú határpontot), melynek koordinátái az S-42 rendszerben:

X= 5353736.57 Y= 4599081.53

A Magyar Köztársaság területén álló 313M számú határoszlop a Csaronda folyó bal partján helyezkedik el.
A 313M számú határoszlop koordinátái az S-42 rendszerben:

X= 5353723.86 Y= 4599077.28 H= 106.23

Ukrajna területén álló 313U számú határoszlop a Csaronda folyó jobb, szakadékos partján helyezkedik el.
A 313U számú határoszlop koordinátái az S-42 rendszerben:

X= 5353753.73 Y= 4599087.27 H= 106.57

A határvonal a 313. számú határjeltől a Csaronda folyó medrének közepén, általában nyugat-északnyugati irányban 17 darab, a terepen jelöletlen határponton keresztül halad a 314. számú határjelig.

Az adott határszakaszra vonatkozó irányszög és távolság adatok:

Határjeltől/határponttól	*határjelig/határpontig*	*irányszög (° , ')*	*távolság (m)*
313M	313.0	18 29.7	13.40
313M	314M	290 13.0	389.29
313U	313.0	198 29.7	18.09
313U	314U	294 0.6	410.54

A 313-as és 314-es számú határjelek közötti határvonal hossza : 441.62 méter

A 313. számú határjel elhelyezkedését a terepen a túloldali fotótérkép vázlat tartalmazza.

FOTÓTÉRKÉP VÁZLAT № 313 ФОТОСХЕМА ПРИКОРДОННОГО ЗНАКА



E jegyzőkönyv két példányban, mindkettő magyar és ukrán nyelven készült, mindkét példány egyaránt hiteles.
Budapest, 2003. …….. .

Dr. Dián József
ezredes
a Határbizottság
magyar küldöttségének elnöke

Borisz Tregubov
vezérőrnagy
a Határbizottság
ukrán küldöttségének elnöke

Busics Imre
okleveles mérnök
a közös műszaki csoport
magyar vezetője

Olekszandr Juszupov
ezredes
a közös műszaki csoport
ukrán vezetője

Vízi szakasz

JEGYZŐKÖNYV

A 314. SZÁMÚ HATÁRJELRŐL

A Határbizottság megállapította, hogy ezen határjel a Csaronda folyó mindkét partján elhelyezkedő egy-egy vasbeton határoszlopból áll, melyek közvetett módon jelölik az államhatár vonalának a két határoszlop egyenese mentén a Csaronda folyó medrében lévő töréspontját (314.0 számú határpontot), melynek koordinátái az S-42 rendszerben:

X= 5353900.06 Y= 4598712.16

A Magyar Köztársaság területén álló 314M számú határoszlop a Csaronda folyó bal partján, töltés északi lábánál helyezkedik el.
A 314M számú határoszlop koordinátái az S-42 rendszerben:

X= 5353858.39 Y= 4598711.97 H= 104.36

Ukrajna területén álló 314U számú határoszlop a Csaronda folyó jobb, szakadékos partján helyezkedik el.
A 314U számú határoszlop koordinátái az S-42 rendszerben:

X= 5353920.78 Y= 4598712.25 H= 104.73

A határvonal a 314. számú határjeltől a Csaronda folyó medrének közepén, általában észak-északnyugati irányban 14 darab, a terepen jelöletlen határponton keresztül halad a 315. számú határjelig.

Az adott határszakaszra vonatkozó irányszög és távolság adatok:

Határjeltől/határponttól	*határjelig/határpontig*	*irányszög (° , ')*	*távolság (m)*
314M	314.0	0 14.9	41.67
314M	315M	339 40.4	234.84
314U	314.0	180 14.9	20.72
314U	315U	348 46.1	209.06

A 314-es és a 315-ös számú határjelek közötti határvonal hossza: 271.07 méter

A 314. számú határjel elhelyezkedését a terepen a túloldali fotótérkép vázlat tartalmazza.

FOTÓTÉRKÉP VÁZLAT № 314 ФОТОСХЕМА ПРИКОРДОННОГО ЗНАКА

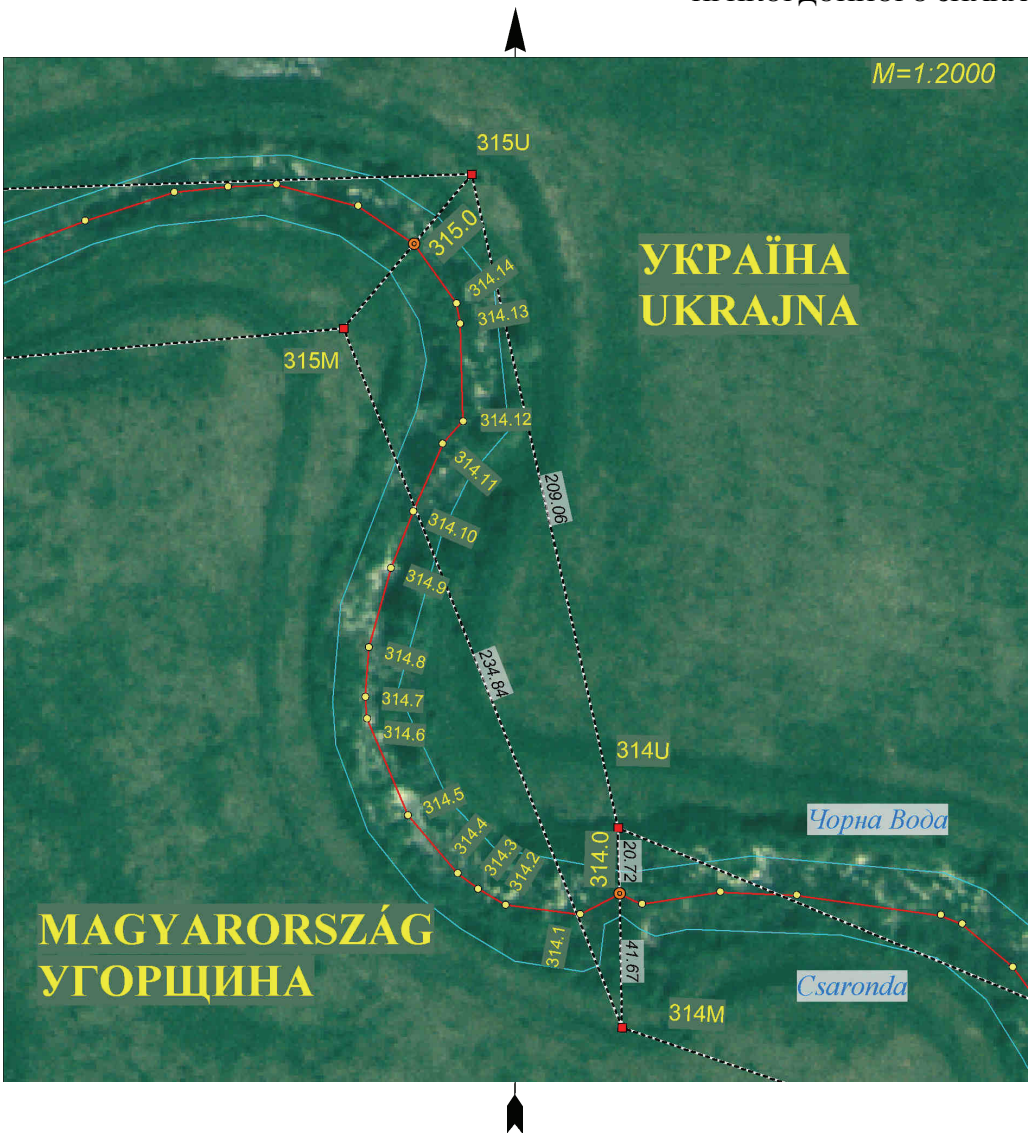

E jegyzőkönyv két példányban, mindkettő magyar és ukrán nyelven készült, mindkét példány egyaránt hiteles.
Budapest, 2003. …….. .

Dr. Dián József
ezredes
a Határbizottság
magyar küldöttségének elnöke

Borisz Tregubov
vezérőrnagy
a Határbizottság
ukrán küldöttségének elnöke

Busics Imre
okleveles mérnök
a közös műszaki csoport
magyar vezetője

Olekszandr Juszupov
ezredes
a közös műszaki csoport
ukrán vezetője

Vízi szakasz

JEGYZŐKÖNYV

A 315. SZÁMÚ HATÁRJELRŐL

A Határbizottság megállapította, hogy ezen határjel a Csaronda folyó mindkét partján elhelyezkedő egy-egy vasbeton határoszlopból áll, melyek közvetett módon jelölik az államhatár vonalának a két határoszlop egyenese mentén a Csaronda folyó medrében lévő töréspontját (315.0 számú határpontot), melynek koordinátái az S-42 rendszerben:

X= 5354104.55 Y= 4598652.99

A Magyar Köztársaság területén álló 315M számú határoszlop a Csaronda folyó kanyarában, annak bal, szakadékos partján helyezkedik el.
A 315M számú határoszlop koordinátái az S-42 rendszerben:

X= 5354078.61 Y= 4598630.39 H= 104.48

Ukrajna területén álló 315U számú határoszlop a Csaronda folyó kanyarában, annak jobb, szakadékos partján helyezkedik el.
A 315U számú határoszlop koordinátái az S-42 rendszerben:

X= 5354125.84 Y= 4598671.53 H= 104.80

A határvonal a 315. számú határjeltől Csaronda folyó medrének közepén, általában nyugati irányban 10 darab, a terepen jelöletlen határponton keresztül halad a 316. számú határjelig.

Az adott határszakaszra vonatkozó irányszög és távolság adatok:

Határjeltől/határponttól	*határjelig/határpontig*	*irányszög (° , ')*	*távolság (m)*
315M	315.0	41 3.0	34.40
315M	316M	266 23.2	226.41
315U	315.0	221 3.0	28.23
315U	316U	269 34.6	231.13

A 315-ös és a 316-os számú határjelek közötti határvonal hossza: 246.80 méter

A 315. számú határjel elhelyezkedését a terepen a túloldali fotótérkép vázlat tartalmazza.

FOTÓTÉRKÉP VÁZLAT № 315 ФОТОСХЕМА ПРИКОРДОННОГО ЗНАКА



E jegyzőkönyv két példányban, mindkettő magyar és ukrán nyelven készült, mindkét példány egyaránt hiteles.
Budapest, 2003. …….. .

Dr. Dián József
ezredes
a Határbizottság
magyar küldöttségének elnöke

Borisz Tregubov
vezérőrnagy
a Határbizottság
ukrán küldöttségének elnöke

Busics Imre
okleveles mérnök
a közös műszaki csoport
magyar vezetője

Olekszandr Juszupov
ezredes
a közös műszaki csoport
ukrán vezetője

Vízi szakasz

JEGYZŐKÖNYV

A 316. SZÁMÚ HATÁRJELRŐL

A Határbizottság megállapította, hogy ezen határjel a Csaronda folyó mindkét partján elhelyezkedő egy-egy vasbeton határoszlopból áll, melyek közvetett módon jelölik az államhatár vonalának a két határoszlop egyenese mentén a Csaronda folyó medrében lévő töréspontját (316.0 számú határpontot), melynek koordinátái az S-42 rendszerben:

X= 5354089.11 Y= 4598419.33

A Magyar Köztársaság területén álló 316M számú határoszlop a Csaronda folyó bal partján, zsiliptől 30 m-re helyezkedik el.
A 316M számú határoszlop koordinátái az S-42 rendszerben:

X= 5354064.34 Y= 4598404.43 H= 104.25

Ukrajna területén álló 316U számú határoszlop a Csaronda folyó jobb, szakadékos partján helyezkedik el.
A 316U számú határoszlop koordinátái az S-42 rendszerben:

X= 5354124.13 Y= 4598440.41 H= 104.11

A határvonal a 316. számú határjeltől a Csaronda folyó medrének közepén, általában északnyugati irányban 23 darab, a terepen jelöletlen határponton keresztül halad a 317. számú határjelig.

Az adott határszakaszra vonatkozó irányszög és távolság adatok:

Határjeltől/határponttól	*határjelig/határpontig*	*irányszög (°, ’)*	*távolság (m)*
316M	316.0	31 2.7	28.91
316M	317M	320 14.0	546.90
316U	316.0	211 2.7	40.88
316U	317U	320 21.6	522.67

A 316-os és a 317-es számú határjelek közötti határvonal hossza : 611.01 méter

A 316. számú határjel elhelyezkedését a terepen a túloldali fotótérkép vázlat tartalmazza.

FOTÓTÉRKÉP VÁZLAT № 316 ФОТОСХЕМА ПРИКОРДОННОГО ЗНАКА

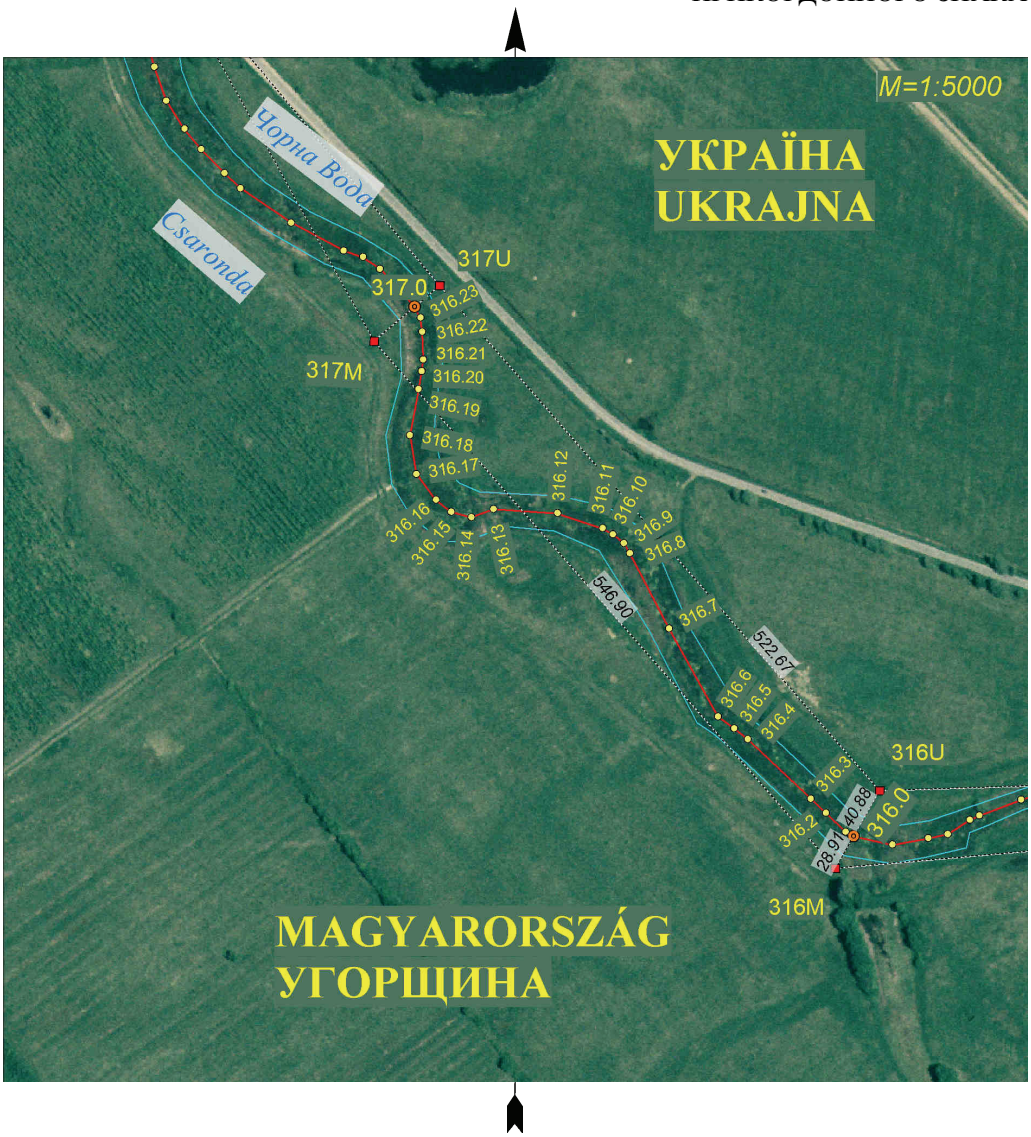

E jegyzőkönyv két példányban, mindkettő magyar és ukrán nyelven készült, mindkét példány egyaránt hiteles.
Budapest, 2003. …….. .

Dr. Dián József
ezredes
a Határbizottság
magyar küldöttségének elnöke

Borisz Tregubov
vezérőrnagy
a Határbizottság
ukrán küldöttségének elnöke

Busics Imre
okleveles mérnök
a közös műszaki csoport
magyar vezetője

Olekszandr Juszupov
ezredes
a közös műszaki csoport
ukrán vezetője

Vízi szakasz

JEGYZŐKÖNYV

A 317. SZÁMÚ HATÁRJELRŐL

A Határbizottság megállapította, hogy ezen határjel a Csaronda folyó mindkét partján elhelyezkedő egy-egy vasbeton határoszlopból áll, melyek közvetett módon jelölik az államhatár vonalának a két határoszlop egyenese mentén a Csaronda folyó medrében lévő töréspontját (317.0 számú határpontot), melynek koordinátái az S-42 rendszerben:

X= 5354510.59 Y= 4598086.93

A Magyar Köztársaság területén álló 317M számú határoszlop a Csaronda folyó bal partján helyezkedik el.
A 317M számú határoszlop koordinátái az S-42 rendszerben:

X= 5354484.72 Y= 4598054.60 H= 104.26

Ukrajna területén álló 317U számú határoszlop a Csaronda folyó jobb partján, a Lónya-Harangláb műút betonhídjától délkeleti irányban 298 m-re helyezkedik el.
A 317U számú határoszlop koordinátái az S-42 rendszerben:

X= 5354526.62 Y= 4598106.97 H= 104.32

A határvonal a 317. számú határjeltől a Csaronda folyó medrének közepén, általában északnyugati irányban, a Lónya-Harangláb műútnak a folyón átvezető betonhídját felezve, 14 darab, a terepen jelöletlen határponton keresztül halad a 318. számú határjelig.

Az adott határszakaszra vonatkozó irányszög és távolság adatok:

Határjeltől/határponttól	*határjelig/határpontig*	*irányszög (° , ')*	*távolság (m)*
317M	317.0	51 20.6	41.41
317M	318M	332 32.5	350.72
317U	317.0	231 20.6	25.66
317U	318U	321 48.1	269.64

A 317-es és a 318-as számú határjelek közötti határvonal hossza : 365.62 méter

A 317. számú határjel elhelyezkedését a terepen a túloldali fotótérkép vázlat tartalmazza.

FOTÓTÉRKÉP VÁZLAT № 317 ФОТОСХЕМА ПРИКОРДОННОГО ЗНАКА



E jegyzőkönyv két példányban, mindkettő magyar és ukrán nyelven készült, mindkét példány egyaránt hiteles.
Budapest, 2003. …….. .

Dr. Dián József
ezredes
a Határbizottság
magyar küldöttségének elnöke

Borisz Tregubov
vezérőrnagy
a Határbizottság
ukrán küldöttségének elnöke

Busics Imre
okleveles mérnök
a közös műszaki csoport
magyar vezetője

Olekszandr Juszupov
ezredes
a közös műszaki csoport
ukrán vezetője

Vízi szakasz

JEGYZŐKÖNYV

A 318. SZÁMÚ HATÁRJELRŐL

A Határbizottság megállapította, hogy ezen határjel a Csaronda folyó mindkét partján elhelyezkedő egy-egy vasbeton határoszlopból áll, melyek közvetett módon jelölik az államhatár vonalának a két határoszlop egyenese mentén a Csaronda folyó medrében lévő töréspontját (318.0 számú határpontot), melynek koordinátái az S-42 rendszerben:

X= 5354767.14 Y= 4597916.62

A Magyar Köztársaság területén álló 318M számú határoszlop a Csaronda folyó bal partján, a Lónya-Harangláb műút északkeleti szélén, a folyón átvezető betonhíd végétől északnyugati irányban 28 m-re helyezkedik el.
A 318M számú határoszlop koordinátái az S-42 rendszerben:

X= 5354795.93 Y= 4597892.88 H= 105.68

Ukrajna területén álló 318U számú határoszlop a Csaronda folyó jobb partján, a Lónya-Harangláb műút északkeleti szélén, a folyón átvezető betonhíd végétől 28 m-re helyezkedik el.
A 318U számú határoszlop koordinátái az S-42 rendszerben:

X= 5354738.52 Y= 4597940.23 H= 105.88

A határvonal a 318. számú határjeltől a Csaronda folyó medrének közepén, általában északkeleti irányban 3 darab, a terepen jelöletlen határponton keresztül halad a 319. számú határjelig.

Az adott határszakaszra vonatkozó irányszög és távolság adatok:

Határjeltől/határponttól	*határjelig/határpontig*	*irányszög (°, ’)*	*távolság (m)*
318M	318.0	140 28.7	37.32
318M	319M	53 54.0	43.74
318U	318.0	320 28.7	37.10
318U	319U	43 58.9	83.12

A 318-as és a 319-es számú határjelek közötti határvonal hossza : 62.93 méter

A 318. számú határjel elhelyezkedését a terepen a túloldali fotótérkép vázlat tartalmazza.

FOTÓTÉRKÉP VÁZLAT № 318 ФОТОСХЕМА ПРИКОРДОННОГО ЗНАКА



E jegyzőkönyv két példányban, mindkettő magyar és ukrán nyelven készült, mindkét példány egyaránt hiteles.
Budapest, 2003. …….. .

Dr. Dián József
ezredes
a Határbizottság
magyar küldöttségének elnöke

Borisz Tregubov
vezérőrnagy
a Határbizottság
ukrán küldöttségének elnöke

Busics Imre
okleveles mérnök
a közös műszaki csoport
magyar vezetője

Olekszandr Juszupov
ezredes
a közös műszaki csoport
ukrán vezetője

Vízi szakasz

JEGYZŐKÖNYV

A 319. SZÁMÚ HATÁRJELRŐL

A Határbizottság megállapította, hogy ezen határjel a Csaronda folyó mindkét partján elhelyezkedő egy-egy vasbeton határoszlopból áll, melyek közvetett módon jelölik az államhatár vonalának a két határoszlop egyenese mentén a Csaronda folyó medrében lévő töréspontját (319.0 számú határpontot), melynek koordinátái az S-42 rendszerben:

X= 5354810.76 Y= 4597960.87

A Magyar Köztársaság területén álló 319M számú határoszlop a Csaronda folyó bal partján, töltés lábánál, a folyón átvezető betonhíd északnyugati végétől 58 m-re helyezkedik el.
A 319M számú határoszlop koordinátái az S-42 rendszerben:

X= 5354821.70 Y= 4597928.22 H= 104.65

Ukrajna területén álló 319U számú határoszlop a Csaronda folyó jobb, meredek partján, töltés lábánál, a folyón átvezető betonhíd délkeleti végétől 85 m-re helyezkedik el.
A 319U számú határoszlop koordinátái az S-42 rendszerben:

X= 5354798.33 Y= 4597997.95 H= 104.37

A határvonal a 319. számú határjeltől a Csaronda folyó medrének közepén, általában északi irányban 19 darab, a terepen jelöletlen határponton keresztül halad a 320. számú határjelig.

Az adott határszakaszra vonatkozó irányszög és távolság adatok:

Határjeltől/határponttól	*határjelig/határpontig*	*irányszög (° , ')*	*távolság (m)*
319M	319.0	108 31.9	34.43
319M	320M	355 36.0	455.30
319U	319.0	288 31.9	39.11
319U	320U	354 17.1	525.63

A 319-es és a 320-as számú határjelek közötti határvonal hossza : 547.64 méter

A 319. számú határjel elhelyezkedését a terepen a túloldali fotótérkép vázlat tartalmazza.

FOTÓTÉRKÉP VÁZLAT № 319 ФОТОСХЕМА ПРИКОРДОННОГО ЗНАКА



E jegyzőkönyv két példányban, mindkettő magyar és ukrán nyelven készült, mindkét példány egyaránt hiteles.
Budapest, 2003. …….. .

Dr. Dián József
ezredes
a Határbizottság
magyar küldöttségének elnöke

Borisz Tregubov
vezérőrnagy
a Határbizottság
ukrán küldöttségének elnöke

Busics Imre
okleveles mérnök
a közös műszaki csoport
magyar vezetője

Olekszandr Juszupov
ezredes
a közös műszaki csoport
ukrán vezetője

Vízi szakasz

JEGYZŐKÖNYV

A 320. SZÁMÚ HATÁRJELRŐL

A Határbizottság megállapította, hogy ezen határjel a Csaronda folyó mindkét partján elhelyezkedő egy-egy vasbeton határoszlopból áll, melyek közvetett módon jelölik az államhatár vonalának a két határoszlop egyenese mentén a Csaronda folyó medrében lévő töréspontját (320.0 számú határpontot), melynek koordinátái az S-42 rendszerben:

X= 5355298.54 Y= 4597919.48

A Magyar Köztársaság területén álló 320M számú határoszlop a Csaronda folyó bal, lankás partján helyezkedik el.
A 320M számú határoszlop koordinátái az S-42 rendszerben:

X= 5355275.66 Y= 4597893.29 H= 103.68

Ukrajna területén álló 320U számú határoszlop a Csaronda folyó jobb, meredek partján helyezkedik el.
A 320U számú határoszlop koordinátái az S-42 rendszerben:

X= 5355321.35 Y= 4597945.60 H= 103.98

A határvonal a 320. számú határjeltől a Csaronda folyó medrének közepén, általában nyugat-északnyugati irányban 14 darab, a terepen jelöletlen határponton keresztül halad a 321. számú határjelig.

Az adott határszakaszra vonatkozó irányszög és távolság adatok:

Határjeltől/határponttól	*határjelig/határpontig*	*irányszög (° , ')*	*távolság (m)*
320M	320.0	48 52.2	34.78
320M	321M	297 41.2	464.65
320U	320.0	228 52.2	34.68
320U	321U	298 12.8	438.89

A 320-as és a 321-es számú határjelek közötti határvonal hossza : 475.36 méter

A 320. számú határjel elhelyezkedését a terepen a túloldali fotótérkép vázlat tartalmazza.

FOTÓTÉRKÉP VÁZLAT № 320 ФОТОСХЕМА ПРИКОРДОННОГО ЗНАКА

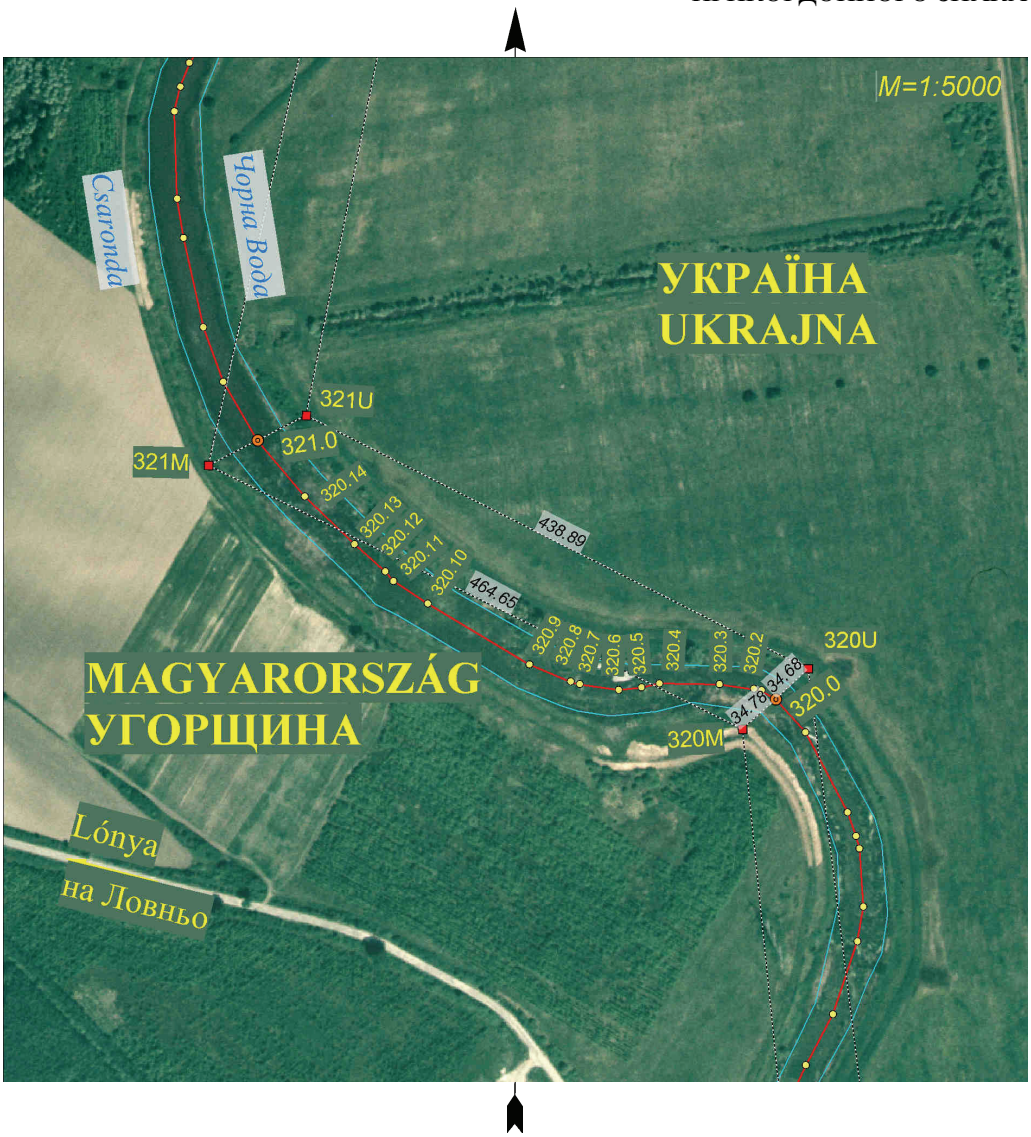

E jegyzőkönyv két példányban, mindkettő magyar és ukrán nyelven készült, mindkét példány egyaránt hiteles.
Budapest, 2003. …….. .

Dr. Dián József
ezredes
a Határbizottság
magyar küldöttségének elnöke

Borisz Tregubov
vezérőrnagy
a Határbizottság
ukrán küldöttségének elnöke

Busics Imre
okleveles mérnök
a közös műszaki csoport
magyar vezetője

Olekszandr Juszupov
ezredes
a közös műszaki csoport
ukrán vezetője

Vízi szakasz

JEGYZŐKÖNYV

A 321. SZÁMÚ HATÁRJELRŐL

A Határbizottság megállapította, hogy ezen határjel a Csaronda folyó mindkét partján elhelyezkedő egy-egy vasbeton határoszlopból áll, melyek közvetett módon jelölik az államhatár vonalának a két határoszlop egyenese mentén a Csaronda folyó medrében lévő töréspontját (321.0 számú határpontot), melynek koordinátái az S-42 rendszerben:

X= 5355510.11 Y= 4597520.17

A Magyar Köztársaság területén álló 321M számú határoszlop a Csaronda folyó bal, meredek partján helyezkedik el.
A 321M számú határoszlop koordinátái az S-42 rendszerben:

X= 5355491.56 Y= 4597481.84 H= 104.31

Ukrajna területén álló 321U számú határoszlop a Csaronda folyó jobb, meredek partján helyezkedik el.
A 321U számú határoszlop koordinátái az S-42 rendszerben:

X= 5355528.84 Y= 4597558.85 H= 104.73

A határvonal a 321. számú határjeltől a Csaronda folyó medrének közepén, általában észak-északkeleti irányban 12 darab, a terepen jelöletlen határponton keresztül halad a 322. számú határjelig.

Az adott határszakaszra vonatkozó irányszög és távolság adatok:

Határjeltől/határponttól	*határjelig/határpontig*	*irányszög (°, ’)*	*távolság (m)*
321M	321.0	64 9.7	42.58
321M	322M	13 57.9	434.19
321U	321.0	244 9.7	42.98
321U	322U	12 39.8	340.56

A 321-es és a 322-es számú határjelek közötti határvonal hossza : 470.13 méter

A 321. számú határjel elhelyezkedését a terepen a túloldali fotótérkép vázlat tartalmazza.

FOTÓTÉRKÉP VÁZLAT № 321 ФОТОСХЕМА ПРИКОРДОННОГО ЗНАКА



E jegyzőkönyv két példányban, mindkettő magyar és ukrán nyelven készült, mindkét példány egyaránt hiteles.
Budapest, 2003. …….. .

Dr. Dián József
ezredes
a Határbizottság
magyar küldöttségének elnöke

Borisz Tregubov
vezérőrnagy
a Határbizottság
ukrán küldöttségének elnöke

Busics Imre
okleveles mérnök
a közös műszaki csoport
magyar vezetője

Olekszandr Juszupov
ezredes
a közös műszaki csoport
ukrán vezetője

Vízi szakasz

JEGYZŐKÖNYV

A 322. SZÁMÚ HATÁRJELRŐL

A Határbizottság megállapította, hogy ezen határjel a Csaronda folyó mindkét partján elhelyezkedő egy-egy vasbeton határoszlopból áll, melyek közvetett módon jelölik az államhatár vonalának a két határoszlop egyenese mentén a Csaronda folyó medrében lévő töréspontját (322.0 számú határpontot), melynek koordinátái az S-42 rendszerben:

X= 5355889.16 Y= 4597608.14

A Magyar Köztársaság területén álló 322M számú határoszlop a Csaronda folyó bal, szakadékos partján, töltésen helyezkedik el.
A 322M számú határoszlop koordinátái az S-42 rendszerben:

X= 5355912.92 Y= 4597586.63 H= 104.51

Ukrajna területén álló 322U számú határoszlop a Csaronda folyó jobb, meredek partján helyezkedik el.
A 322U számú határoszlop koordinátái az S-42 rendszerben:

X= 5355861.12 Y= 4597633.51 H= 104.08

A határvonal a 322. számú határjeltől a Csaronda folyó medrének közepén, általában észak-északkeleti irányban 10 darab, a terepen jelöletlen határponton keresztül halad a 323. számú határjelig.

Az adott határszakaszra vonatkozó irányszög és távolság adatok:

Határjeltől/határponttól	*határjelig/határpontig*	*irányszög (° , ')*	*távolság (m)*
322M	322.0	137 51.7	32.05
322M	323M	26 49.1	320.74
322U	322.0	317 51.7	37.81
322U	323U	21 30.5	353.45

A 322-es és a 323-as számú határjelek közötti határvonal hossza : 344.15 méter

A 322. számú határjel elhelyezkedését a terepen a túloldali fotótérkép vázlat tartalmazza.

FOTÓTÉRKÉP VÁZLAT № 322 ФОТОСХЕМА ПРИКОРДОННОГО ЗНАКА



E jegyzőkönyv két példányban, mindkettő magyar és ukrán nyelven készült, mindkét példány egyaránt hiteles.
Budapest, 2003. …….…… .

Dr. Dián József
ezredes
a Határbizottság
magyar küldöttségének elnöke

Borisz Tregubov
vezérőrnagy
a Határbizottság
ukrán küldöttségének elnöke

Busics Imre
okleveles mérnök
a közös műszaki csoport
magyar vezetője

Olekszandr Juszupov
ezredes
a közös műszaki csoport
ukrán vezetője

Vízi szakasz

JEGYZŐKÖNYV

A 323. SZÁMÚ HATÁRJELRŐL

A Határbizottság megállapította, hogy ezen határjel a Csaronda-főcsatorna mindkét partján elhelyezkedő egy-egy vasbeton határoszlopból áll, melyek közvetett módon jelölik az államhatár vonalának a két határoszlop egyenese mentén a Csaronda-főcsatorna medrében lévő töréspontját (323.0 számú határpontot), melynek koordinátái az S-42 rendszerben:

X= 5356193.73 Y= 4597750.09

A Magyar Köztársaság területén álló 323M számú határoszlop a Csaronda-főcsatorna bal partján, töltésen helyezkedik el.
A 323M számú határoszlop koordinátái az S-42 rendszerben:

X= 5356199.16 Y= 4597731.34 H= 106.80

Ukrajna területén álló 323U számú határoszlop a Csaronda-főcsatorna jobb partján, töltésen helyezkedik el.
A 323U számú határoszlop koordinátái az S-42 rendszerben:

X= 5356189.96 Y= 4597763.10 H= 105.33

A határvonal a 323. számú határjeltől a Csaronda-főcsatorna medrének közepén, észak-északkeleti irányban 2 darab, a terepen jelöletlen határponton keresztül halad a 324. számú határjelig.

Az adott határszakaszra vonatkozó irányszög és távolság adatok:

Határjeltől/határponttól	*határjelig/határpontig*	*irányszög (° , ')*	*távolság (m)*
323M	323.0	106 9.6	19.52
323M	324M	16 20.0	320.91
323U	323.0	286 9.6	13.55
323U	324U	15 43.7	320.52

A 323-as és a 324-es számú határjelek közötti határvonal hossza : 320.69 méter

A 323. számú határjel elhelyezkedését a terepen a túloldali fotótérkép vázlat tartalmazza.

FOTÓTÉRKÉP VÁZLAT № 323 ФОТОСХЕМА ПРИКОРДОННОГО ЗНАКА



E jegyzőkönyv két példányban, mindkettő magyar és ukrán nyelven készült, mindkét példány egyaránt hiteles.
Budapest, 2003. …….. .

Dr. Dián József
ezredes
a Határbizottság
magyar küldöttségének elnöke

Borisz Tregubov
vezérőrnagy
a Határbizottság
ukrán küldöttségének elnöke

Busics Imre
okleveles mérnök
a közös műszaki csoport
magyar vezetője

Olekszandr Juszupov
ezredes
a közös műszaki csoport
ukrán vezetője

Vízi szakasz

JEGYZŐKÖNYV

A 324. SZÁMÚ HATÁRJELRŐL

A Határbizottság megállapította, hogy ezen határjel a Csaronda-főcsatorna mindkét partján elhelyezkedő egy-egy vasbeton határoszlopból áll, melyek közvetett módon jelölik az államhatár vonalának a két határoszlop egyenese mentén a Csaronda-főcsatorna medrében lévő töréspontját (324.0 számú határpontot), melynek koordinátái az S-42 rendszerben:

X= 5356502.08 Y= 4597838.16

A Magyar Köztársaság területén álló 324M számú határoszlop a Csaronda-főcsatorna bal partján, töltésen helyezkedik el.
A 324M számú határoszlop koordinátái az S-42 rendszerben:

X= 5356507.12 Y= 4597821.59 H= 106.32

Ukrajna területén álló 324U számú határoszlop a Csaronda-főcsatorna jobb partján, töltésen helyezkedik el.
A 324U számú határoszlop koordinátái az S-42 rendszerben:

X= 5356498.48 Y= 4597849.99 H= 105.06

A határvonal a 324. számú határjeltől a Csaronda-főcsatorna medrének közepén, általában észak-északkeleti irányban 5 darab, a terepen jelöletlen határponton keresztül halad a 325. számú határjelig.

Az adott határszakaszra vonatkozó irányszög és távolság adatok:

Határjeltől/határponttól	*határjelig/határpontig*	*irányszög (° , ')*	*távolság (m)*
324M	324.0	106 55.5	17.32
324M	325M	15 35.1	590.75
324U	324.0	286 55.5	12.37
324U	325U	15 45.7	603.45

A 324-es és a 325-ös számú határjelek közötti határvonal hossza : 597.55 méter

A 324. számú határjel elhelyezkedését a terepen a túloldali fotótérkép vázlat tartalmazza.

FOTÓTÉRKÉP VÁZLAT № 324 ФОТОСХЕМА ПРИКОРДОННОГО ЗНАКА



E jegyzőkönyv két példányban, mindkettő magyar és ukrán nyelven készült, mindkét példány egyaránt hiteles.
Budapest, 2003. …….. .

Dr. Dián József
ezredes
a Határbizottság
magyar küldöttségének elnöke

Borisz Tregubov
vezérőrnagy
a Határbizottság
ukrán küldöttségének elnöke

Busics Imre
okleveles mérnök
a közös műszaki csoport
magyar vezetője

Olekszandr Juszupov
ezredes
a közös műszaki csoport
ukrán vezetője

Vízi szakasz

JEGYZŐKÖNYV

A 325. SZÁMÚ HATÁRJELRŐL

A Határbizottság megállapította, hogy ezen határjel a Csaronda-főcsatorna mindkét partján elhelyezkedő egy-egy vasbeton határoszlopból áll, melyek közvetett módon jelölik az államhatár vonalának a két határoszlop egyenese mentén a Csaronda-főcsatorna medrében lévő töréspontját (325.0 számú határpontot), melynek koordinátái az S-42 rendszerben:

X= 5357077.61 Y= 4597996.22

A Magyar Köztársaság területén álló 325M számú határoszlop a Csaronda-főcsatorna kanyarában, annak bal partján, töltésen helyezkedik el.
A 325M számú határoszlop koordinátái az S-42 rendszerben:

X= 5357076.15 Y= 4597980.31 H= 105.59

Ukrajna területén álló 325U számú határoszlop a Csaronda-főcsatorna kanyarában, annak jobb partján, töltésen helyezkedik el.
A 325U számú határoszlop koordinátái az S-42 rendszerben:

X= 5357079.24 Y= 4598013.91 H= 105.40

A határvonal a 325. számú határjeltől a Csaronda-főcsatorna medrének közepén, általában észak-északnyugati irányban 9 darab, a terepen jelöletlen határponton keresztül halad a 326. számú határjelig.

Az adott határszakaszra vonatkozó irányszög és távolság adatok:

Határjeltől/határponttól	*határjelig/határpontig*	*irányszög (° , ')*	*távolság (m)*
325M	325.0	84 44.1	15.98
325M	326M	340 6.5	719.52
325U	325.0	264 44.1	17.76
325U	326U	340 52.4	716.65

A 325-ös és a 326-os számú határjelek közötti határvonal hossza : 718.57 méter

A 325. számú határjel elhelyezkedését a terepen a túloldali fotótérkép vázlat tartalmazza.

FOTÓTÉRKÉP VÁZLAT № 325 ФОТОСХЕМА ПРИКОРДОННОГО ЗНАКА



E jegyzőkönyv két példányban, mindkettő magyar és ukrán nyelven készült, mindkét példány egyaránt hiteles.
Budapest, 2003. …….…… .

Dr. Dián József
ezredes
a Határbizottság
magyar küldöttségének elnöke

Borisz Tregubov
vezérőrnagy
a Határbizottság
ukrán küldöttségének elnöke

Busics Imre
okleveles mérnök
a közös műszaki csoport
magyar vezetője

Olekszandr Juszupov
ezredes
a közös műszaki csoport
ukrán vezetője

Vízi szakasz

JEGYZŐKÖNYV

A 326. SZÁMÚ HATÁRJELRŐL

A Határbizottság megállapította, hogy ezen határjel a Csaronda-főcsatorna mindkét partján elhelyezkedő egy-egy vasbeton határoszlopból áll, melyek közvetett módon jelölik az államhatár vonalának a két határoszlop egyenese mentén a Csaronda-főcsatorna medrében lévő töréspontját (326.0 számú határpontot), melynek koordinátái az S-42 rendszerben:

X= 5357755.08 Y= 4597763.97

A Magyar Köztársaság területén álló 326M számú határoszlop a Csaronda-főcsatorna kanyarában, annak bal, szakadékos partján, töltésen helyezkedik el.
A 326M számú határoszlop koordinátái az S-42 rendszerben:

X= 5357752.74 Y= 4597735.49 H= 105.75

Ukrajna területén álló 326U számú határoszlop a Csaronda-főcsatorna kanyarában, annak jobb, szakadékos partján, töltésen helyezkedik el.
A 326U számú határoszlop koordinátái az S-42 rendszerben:

X= 5357756.33 Y= 4597779.10 H= 105.00

A határvonal a 326. számú határjeltől a Csaronda-főcsatorna medrének közepén, általában észak-északkeleti irányban 5 darab, a terepen jelöletlen határponton keresztül halad a 327. számú határjelig.

Az adott határszakaszra vonatkozó irányszög és távolság adatok:

Határjeltől/határponttól	*határjelig/határpontig*	*irányszög (° , ')*	*távolság (m)*
326M	326.0	85 16.6	28.58
326M	327M	19 48.9	175.77
326U	326.0	265 16.6	15.18
326U	327U	18 7.7	192.71

A 326-os és a 327-es számú határjelek közötti határvonal hossza : 184.23 méter

A 326. számú határjel elhelyezkedését a terepen a túloldali fotótérkép vázlat tartalmazza.

FOTÓTÉRKÉP VÁZLAT № 326 ФОТОСХЕМА ПРИКОРДОННОГО ЗНАКА

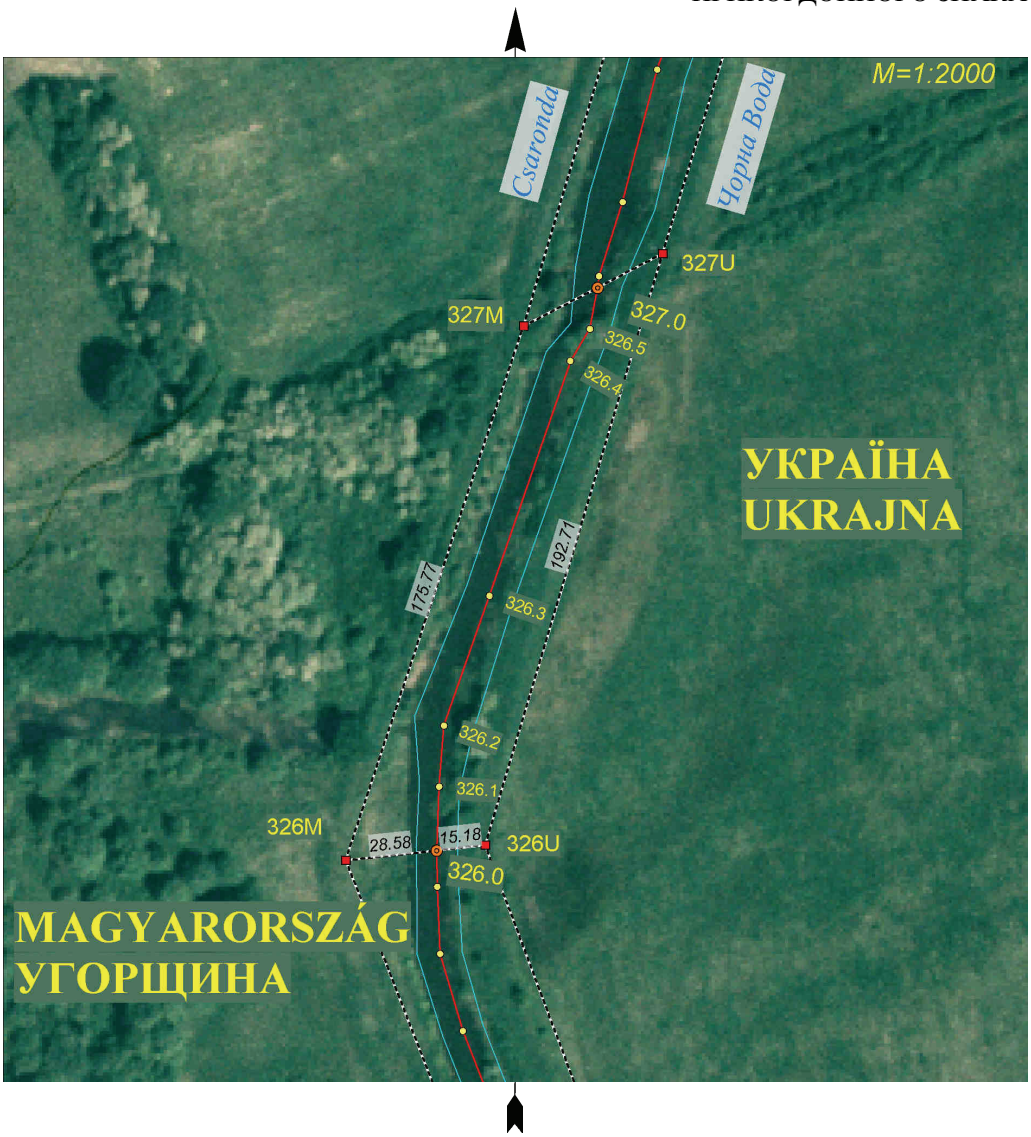

E jegyzőkönyv két példányban, mindkettő magyar és ukrán nyelven készült, mindkét példány egyaránt hiteles.
Budapest, 2003. …….…… .

Dr. Dián József
ezredes
a Határbizottság
magyar küldöttségének elnöke

Borisz Tregubov
vezérőrnagy
a Határbizottság
ukrán küldöttségének elnöke

Busics Imre
okleveles mérnök
a közös műszaki csoport
magyar vezetője

Olekszandr Juszupov
ezredes
a közös műszaki csoport
ukrán vezetője

Vízi szakasz

JEGYZŐKÖNYV

A 327. SZÁMÚ HATÁRJELRŐL

A Határbizottság megállapította, hogy ezen határjel a Csaronda-főcsatorna mindkét partján elhelyezkedő egy-egy vasbeton határoszlopból áll, melyek közvetett módon jelölik az államhatár vonalának a két határoszlop egyenese mentén a Csaronda-főcsatorna medrében lévő töréspontját (327.0 számú határpontot), melynek koordinátái az S-42 rendszerben:

X= 5357929.40 Y= 4597818.33

A Magyar Köztársaság területén álló 327M számú határoszlop a Csaronda-főcsatorna bal, szakadékos partján, töltésen, régi út északi szélén helyezkedik el.
A 327M számú határoszlop koordinátái az S-42 rendszerben:

X= 5357918.10 Y= 4597795.07 H= 105.05

Ukrajna területén álló 327U számú határoszlop a Csaronda-főcsatorna jobb, szakadékos partján, töltésen, régi út északi szélén helyezkedik el.
A 327U számú határoszlop koordinátái az S-42 rendszerben:

X= 5357939.47 Y= 4597839.06 H= 105.26

A határvonal a 327. számú határjeltől a Csaronda-főcsatorna medrének közepén, általában észak-északkeleti irányban 8 darab, a terepen jelöletlen határponton keresztül halad a 328. számú határjelig.

Az adott határszakaszra vonatkozó irányszög és távolság adatok:

Határjeltől/határponttól	*határjelig/határpontig*	*irányszög (° , ')*	*távolság (m)*
327M	327.0	64 5.5	25.86
327M	328M	18 1.7	451.87
327U	327.0	244 5.5	23.05
327U	328U	18 27.2	434.28

A 327-es és a 328-as számú határjelek közötti határvonal hossza : 444.01 méter

A 327. számú határjel elhelyezkedését a terepen a túloldali fotótérkép vázlat tartalmazza.

FOTÓTÉRKÉP VÁZLAT № 327 ФОТОСХЕМА ПРИКОРДОННОГО ЗНАКА



E jegyzőkönyv két példányban, mindkettő magyar és ukrán nyelven készült, mindkét példány egyaránt hiteles.
Budapest, 2003. …….. .

Dr. Dián József
ezredes
a Határbizottság
magyar küldöttségének elnöke

Borisz Tregubov
vezérőrnagy
a Határbizottság
ukrán küldöttségének elnöke

Busics Imre
okleveles mérnök
a közös műszaki csoport
magyar vezetője

Olekszandr Juszupov
ezredes
a közös műszaki csoport
ukrán vezetője

Vízi szakasz

JEGYZŐKÖNYV

A 328. SZÁMÚ HATÁRJELRŐL

A Határbizottság megállapította, hogy ezen határjel a Csaronda-főcsatorna mindkét partján elhelyezkedő egy-egy vasbeton határoszlopból áll, melyek közvetett módon jelölik az államhatár vonalának a két határoszlop egyenese mentén a Csaronda-főcsatorna medrében lévő töréspontját (328.0 számú határpontot), melynek koordinátái az S-42 rendszerben:

X= 5358349.20 Y= 4597951.17

A Magyar Köztársaság területén álló 328M számú határoszlop a Csaronda-főcsatorna kanyarában, annak bal, szakadékos partján helyezkedik el.
A 328M számú határoszlop koordinátái az S-42 rendszerben:

X= 5358347.78 Y= 4597934.92 H= 104.23

Ukrajna területén álló 328U számú határoszlop a Csaronda-főcsatorna kanyarában, annak jobb, szakadékos partján helyezkedik el.
A 328U számú határoszlop koordinátái az S-42 rendszerben:

X= 5358351.42 Y= 4597976.53 H= 104.47

A határvonal a 328. számú határjeltől a Csaronda-főcsatorna medrének közepén, általában észak-északnyugati irányban, 9 darab, a terepen jelöletlen határponton keresztül a 329.0 számú jelöletlen határpontig, majd nyugati irányba fordulva a 329. számú határjel középponti kövéig halad.

Az adott határszakaszra vonatkozó irányszög és távolság adatok:

Határjeltől/határponttól	*határjelig/határpontig*	*irányszög (° , ')*	*távolság (m)*
328M	328.0	84 59.8	16.31
328M	329	338 13.2	447.05
328U	328.0	264 59.8	25.46
328U	329Uio	336 38.4	448.91

A 328. számú határjel és a 329 számú határjel középponti köve közötti határvonal hossza : 484.81 méter

A 328. számú határjel elhelyezkedését a terepen a túloldali fotótérkép vázlat tartalmazza.

FOTÓTÉRKÉP VÁZLAT № 328 ФОТОСХЕМА ПРИКОРДОННОГО ЗНАКА

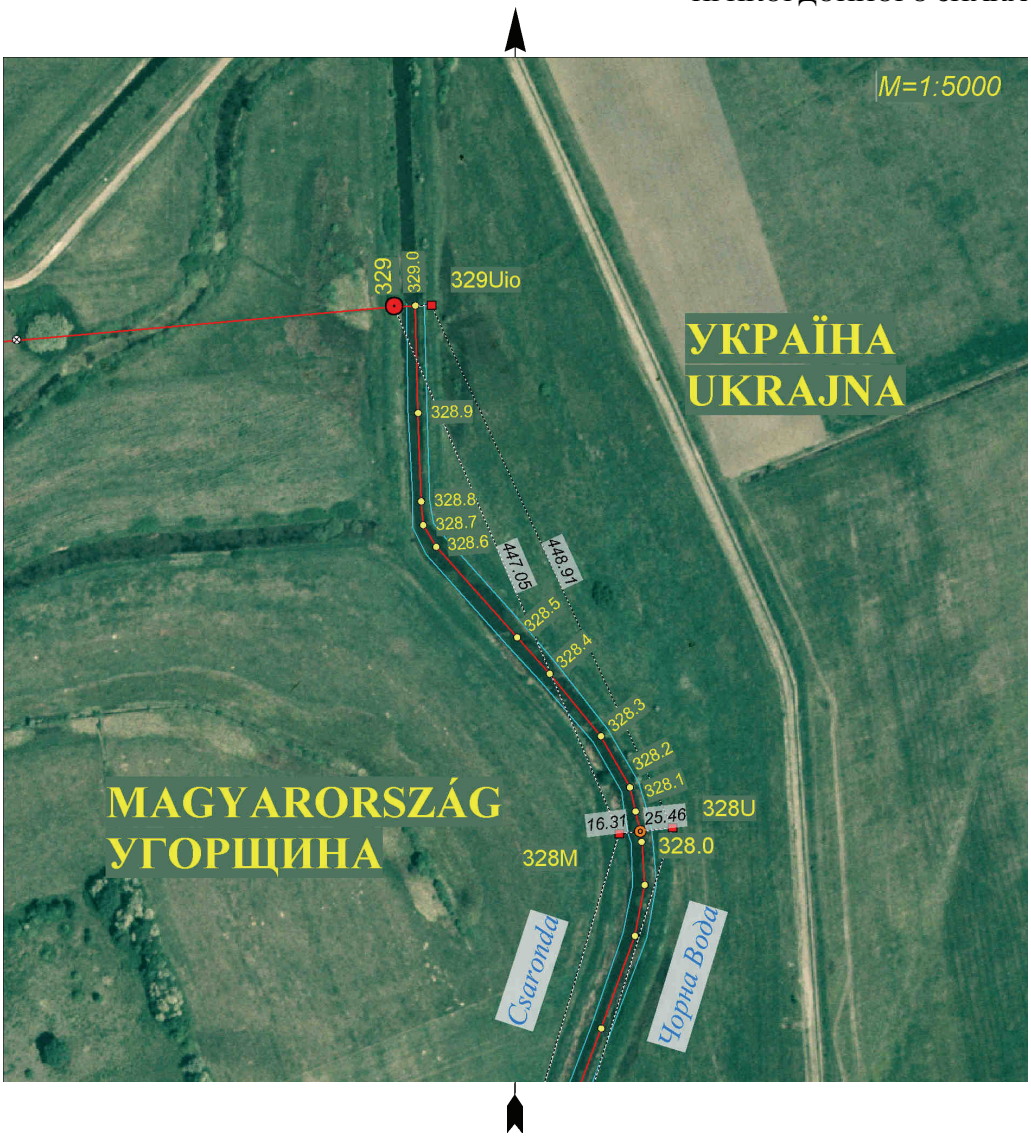

E jegyzőkönyv két példányban, mindkettő magyar és ukrán nyelven készült, mindkét példány egyaránt hiteles.
Budapest, 2003. …….…… .

Dr. Dián József
ezredes
a Határbizottság
magyar küldöttségének elnöke

Borisz Tregubov
vezérőrnagy
a Határbizottság
ukrán küldöttségének elnöke

Busics Imre
okleveles mérnök
a közös műszaki csoport
magyar vezetője

Olekszandr Juszupov
ezredes
a közös műszaki csoport
ukrán vezetője

Átmeneti szakasz

JEGYZŐKÖNYV

A 329. SZÁMÚ HATÁRJELRŐL

A Határbizottság megállapította, hogy ezen határjel a határvonal töréspontján álló középponti kőből valamint a határvonaltól 2,5 – 2,5 méterre elhelyezett egy-egy vasbeton határoszlopból valamint egy darab ukrán irányoszlopból áll.
A határvonalnak a vízi szakaszról szárazföldi szakaszra való fordulópontja a 329.0 terpen jelöletlen határpont, amely a 329Uio irányoszlop és a 329. számú határjel középponti kövének egyenesében helyezkedik el, és közvetett módon jelöli a határvonal töréspontját.
A 329.0 számú jelöletlen határpont koordinátái az S-42 rendszerben:

X= 5358763.27 Y= 4597785.95

A 329. számú határjel középponti köve a Csaronda-főcsatorna bal partján, réten helyezkedik el.
A 329. számú határjel középponti kövének koordinátái az S-42 rendszerben:

X= 5358762.92 Y= 4597769.05 H= 105.13

Ukrajna területén álló 329Uio számú irányoszlop a Csaronda-főcsatorna jobb partján helyezkedik el.
A 329Uio számú irányoszlop koordinátái az S-42 rendszerben:

X= 5358763.53 Y= 4597798.53 H= 104.22

A határvonal a 329. számú határjel középponti kövétől egyenes vonalban, nyugati irányban, 1 db kiegészítő határjelen keresztül a Csaronda-főcsatorna vizenyős holtágát metszve halad tovább a 330. számú határjelig.

Az adott határszakaszra vonatkozó irányszög és távolság adatok:

Határjeltől/határponttól	*határjelig/határpontig*	*irányszög (° , ')*	*távolság (m)*
329	329.0	88 48.8	16.90
329Uio	329.0	268 48.8	12.58
329	329.1	266 19.0	295.23
329.1	330	266 19.0	295.24

A 329 határjel középponti köve és 330 számú határjel közötti határvonal hossza : 590.47 méter

A 329. számú határjel elhelyezkedését a terepen a túloldali fotótérkép vázlat tartalmazza.

FOTÓTÉRKÉP VÁZLAT № 329 ФОТОСХЕМА ПРИКОРДОННОГО ЗНАКА



E jegyzőkönyv két példányban, mindkettő magyar és ukrán nyelven készült, mindkét példány egyaránt hiteles.
Budapest, 2003. …….. .

Dr. Dián József
ezredes
a Határbizottság
magyar küldöttségének elnöke

Borisz Tregubov
vezérőrnagy
a Határbizottság
ukrán küldöttségének elnöke

Busics Imre
okleveles mérnök
a közös műszaki csoport
magyar vezetője

Olekszandr Juszupov
ezredes
a közös műszaki csoport
ukrán vezetője

Szárazföldi szakasz

JEGYZŐKÖNYV

A 330. SZÁMÚ HATÁRJELRŐL

A Határbizottság megállapította, hogy ezen határjel a határvonal töréspontján álló középponti kőből, valamint a határvonaltól 2,7 - 2,3 méterre elhelyezett egy-egy vasbeton határoszlopból áll.
A 330. számú határjel réten, a Csaronda régi, időnként vizenyős holtágának szélétől északnyugati irányban helyezkedik el.
A 330. számú határjel középpontjának koordinátái az S-42 rendszerben:

X= 5358724.96 Y= 4597179.80 H= 104.31

A határvonal a 330. számú határjeltől nyugati irányban, bokros réten át, egyenes vonalban, 2 darab kiegészítő határjelen keresztül halad a 331. számú határjelig.

Az adott határszakaszra vonatkozó irányszög és távolság adatok:

Határjeltől/határponttól	*határjelig/határpontig*	*irányszög (° , ')*	*távolság (m)*
330	330.1	266 18.3	243.21
330.1	330.2	266 18.3	243.20
330.2	331	266 18.3	243.21

A 330-as és a 331-es számú határjelek közötti határvonal hossza : 729.62 méter

A 330. számú határjel elhelyezkedését a terepen a túloldali fotótérkép vázlat tartalmazza.

FOTÓTÉRKÉP VÁZLAT № 330 ФОТОСХЕМА ПРИКОРДОННОГО ЗНАКА



E jegyzőkönyv két példányban, mindkettő magyar és ukrán nyelven készült, mindkét példány egyaránt hiteles.
Budapest, 2003. …….. .

Dr. Dián József
ezredes
a Határbizottság
magyar küldöttségének elnöke

Borisz Tregubov
vezérőrnagy
a Határbizottság
ukrán küldöttségének elnöke

Busics Imre
okleveles mérnök
a közös műszaki csoport
magyar vezetője

Olekszandr Juszupov
ezredes
a közös műszaki csoport
ukrán vezetője

Átmeneti szakasz

JEGYZŐKÖNYV

A 331. SZÁMÚ HATÁRJELRŐL

A Határbizottság megállapította, hogy ezen határjel a határvonal töréspontján álló középponti kőből, valamint a határvonaltól 2,6 - 2,3 méterre elhelyezett egy-egy vasbeton határoszlopból áll.
A 331. számú határjel az időnként vizenyős Egerce-patak partján, bokros réten helyezkedik el.

A 331. számú határjel középpontjának koordinátái az S-42 rendszerben:

X= 5358677.96 Y= 4596451.70 H= 104.45

A határvonal a 331. számú határjeltől az Egerce-patak időnként vizenyős medrét keresztezve – a 331.1 a terepen jelöletlen határpontnál, mely pont a szárazföldi szakaszról vízi szakaszra történő áttérést jelöli – .széles, száraz árokban, általában nyugat-északnyugati irányban 4 darab, a terepen jelöletlen határponton keresztül halad a 332. számú határjelig.

Az adott határszakaszra vonatkozó irányszög és távolság adatok:

Határjeltől/határponttól	*határjelig/határpontig*	*irányszög (° , ')*	*távolság (m)*
331	332M	298 34.9	224.05
331	332U	300 54.2	223.29

A 331-es és a 332-es számú határjelek közötti határvonal hossza : 224.59 méter

A 331. számú határjel elhelyezkedését a terepen a túloldali fotótérkép vázlat tartalmazza.

FOTÓTÉRKÉP VÁZLAT № 331 ФОТОСХЕМА ПРИКОРДОННОГО ЗНАКА



E jegyzőkönyv két példányban, mindkettő magyar és ukrán nyelven készült, mindkét példány egyaránt hiteles.
Budapest, 2003. …….. .

Dr. Dián József
ezredes
a Határbizottság
magyar küldöttségének elnöke

Borisz Tregubov
vezérőrnagy
a Határbizottság
ukrán küldöttségének elnöke

Busics Imre
okleveles mérnök
a közös műszaki csoport
magyar vezetője

Olekszandr Juszupov
ezredes
a közös műszaki csoport
ukrán vezetője

Vízi szakasz

JEGYZŐKÖNYV

A 332. SZÁMÚ HATÁRJELRŐL

A Határbizottság megállapította, hogy ezen határjel széles határárok mindkét partján elhelyezkedő egy-egy vasbeton határoszlopból áll, melyek közvetett módon jelölik az államhatár vonalának a két határoszlop egyenese mentén a széles határárok medrében lévő töréspontját (332.0 számú határpontot), melynek koordinátái az S-42 rendszerben:

X= 5358788.65 Y= 4596257.36

A Magyar Köztársaság területén álló 332M számú határoszlop a széles határárok délnyugati szélén, szántó szélén helyezkedik el.
A 332M számú határoszlop koordinátái az S-42 rendszerben:

X= 5358785.15 Y= 4596254.95 H= 103.20

Ukrajna területén álló 332U számú határoszlop a széles határárok északkeleti szélén, réten, bokros részen található.
A 332U számú határoszlop koordinátái az S-42 rendszerben:

X= 5358792.64 Y= 4596260.11 H= 102.79

A határvonal a 332. számú határjeltől széles határárokban, általában északnyugati irányban halad 10 darab, a terepen jelöletlen határponton keresztül a 333. számú határjelig.

Az adott határszakaszra vonatkozó irányszög és távolság adatok:

Határjeltől/határponttól	*határjelig/határpontig*	*irányszög (° , ')*	*távolság (m)*
332M	332.0	34 34.5	4.25
332M	333M	310 57.6	271.65
332U	332.0	214 34.5	4.85
332U	333U	310 1.6	274.14

A 332-es és a 333-as számú határjelek közötti határvonal hossza : 275.73 méter

A 332. számú határjel elhelyezkedését a terepen a túloldali fotótérkép vázlat tartalmazza.

FOTÓTÉRKÉP VÁZLAT № 332 ФОТОСХЕМА ПРИКОРДОННОГО ЗНАКА



E jegyzőkönyv két példányban, mindkettő magyar és ukrán nyelven készült, mindkét példány egyaránt hiteles.
Budapest, 2003. …….…… .

Dr. Dián József
ezredes
a Határbizottság
magyar küldöttségének elnöke

Borisz Tregubov
vezérőrnagy
a Határbizottság
ukrán küldöttségének elnöke

Busics Imre
okleveles mérnök
a közös műszaki csoport
magyar vezetője

Olekszandr Juszupov
ezredes
a közös műszaki csoport
ukrán vezetője

Átmeneti szakasz

JEGYZŐKÖNYV

A 333. SZÁMÚ HATÁRJELRŐL

A Határbizottság megállapította, hogy ezen határjel széles határárok mindkét partján elhelyezkedő egy-egy vasbeton határoszlopból áll, melyek közvetett módon jelölik az államhatár vonalának a két határoszlop egyenese mentén a széles határárok medrében lévő töréspontját (333.0 számú határpontot), melynek koordinátái az S-42 rendszerben:

X= 5358965.78 Y= 4596049.98

A Magyar Köztársaság területén álló 333M számú határoszlop a széles határárok délnyugati szélén, szántó szélén helyezkedik el.
A 333M számú határoszlop koordinátái az S-42 rendszerben:

X= 5358963.22 Y= 4596049.81 H= 102.67

Ukrajna területén álló 333U számú határoszlop a széles határárok északkeleti szélén, réten, bokros részen található.
A 333U számú határoszlop koordinátái az S-42 rendszerben:

X= 5358968.95 Y= 4596050.19 H= 102.31

A 333.1 számú kiegészítő határjel koordinátái az S-42 rendszerben:

X= 5358974.24 Y= 4596016.15

A határvonal a 333. számú határjeltől egyenes vonalban, kezdetben széles határárokban, majd réten, a 333.1 számú kiegészítő határjelen keresztül – amely a vízi szakaszról szárazföldi szakaszra történő áttérést jelöli – nyugat-északnyugati irányban halad a 334. számú határjelig.

Az adott határszakaszra vonatkozó irányszög és távolság adatok:

Határjeltől/határponttól	*határjelig/határpontig*	*irányszög (° , ')*	*távolság (m)*
333M	333.0	3 47.4	2.57
333M	333.1	288 7.7	35.42
333U	333.0	183 47.4	3.18
333U	333.1	278 50.0	34.45
333.1	334	284 2.2	152.23

A 333-as és a 334-es számú határjelek közötti határvonal hossza : 187.10 méter

A 333. számú határjel elhelyezkedését a terepen a túloldali fotótérkép vázlat tartalmazza.

FOTÓTÉRKÉP VÁZLAT № 333 ФОТОСХЕМА ПРИКОРДОННОГО ЗНАКА



E jegyzőkönyv két példányban, mindkettő magyar és ukrán nyelven készült, mindkét példány egyaránt hiteles.
Budapest, 2003. …….. .

Dr. Dián József
ezredes
a Határbizottság
magyar küldöttségének elnöke

Borisz Tregubov
vezérőrnagy
a Határbizottság
ukrán küldöttségének elnöke

Busics Imre
okleveles mérnök
a közös műszaki csoport
magyar vezetője

Olekszandr Juszupov
ezredes
a közös műszaki csoport
ukrán vezetője

Szárazföldi szakasz

JEGYZŐKÖNYV

A 334. SZÁMÚ HATÁRJELRŐL

A Határbizottság megállapította, hogy ezen határjel a határvonal töréspontján álló középponti kőből, valamint a határvonaltól 2,5 - 2,5 méterre elhelyezett egy-egy vasbeton határoszlopból áll.
A 334. számú határjel réten helyezkedik el.

A 334. számú határjel középpontjának koordinátái az S-42 rendszerben:

X= 5359011.16 Y= 4595868.47 H= 104.02

A határvonal a 334. számú határjeltől nyugat-északnyugati irányban, egyenes vonalban, bokros réten át, 2 darab kiegészítő határjelen keresztül, halad a 335. számú határjelig.

Az adott határszakaszra vonatkozó irányszög és távolság adatok:

Határjeltől/határponttól	*határjelig/határpontig*	*irányszög (° , ')*	*távolság (m)*
334	334.1	283 55.9	246.83
334.1	334.2	283 55.9	246.92
334.2	335	283 55.9	246.94

A 334-es és a 335-ös számú határjelek közötti határvonal hossza : 740.69 méter

A 334. számú határjel elhelyezkedését a terepen a túloldali fotótérkép vázlat tartalmazza.

FOTÓTÉRKÉP VÁZLAT № 334 ФОТОСХЕМА ПРИКОРДОННОГО ЗНАКА



E jegyzőkönyv két példányban, mindkettő magyar és ukrán nyelven készült, mindkét példány egyaránt hiteles.
Budapest, 2003. …….. .

Dr. Dián József
ezredes
a Határbizottság
magyar küldöttségének elnöke

Borisz Tregubov
vezérőrnagy
a Határbizottság
ukrán küldöttségének elnöke

Busics Imre
okleveles mérnök
a közös műszaki csoport
magyar vezetője

Olekszandr Juszupov
ezredes
a közös műszaki csoport
ukrán vezetője

Szárazföldi szakasz

JEGYZŐKÖNYV

A 335. SZÁMÚ HATÁRJELRŐL

A Határbizottság megállapította, hogy ezen határjel a határvonal töréspontján álló középponti kőből, valamint a határvonaltól 2,5 - 2,5 méterre elhelyezett egy-egy vasbeton határoszlopból áll.
A 335. számú határjel réten helyezkedik el.

A 335. számú határjel középpontjának koordinátái az S-42 rendszerben:

X= 5359189.50 Y= 4595149.57 H= 104.95

A határvonal a 335. számú határjeltől egyenes vonalban, bokros réten át, 2 darab kiegészítő határjelen keresztül, nyugat-északnyugati irányban halad a 336. számú határjelig.

Az adott határszakaszra vonatkozó irányszög és távolság adatok:

Határjeltől/határponttól	*határjelig/határpontig*	*irányszög (° , ')*	*távolság (m)*
335	335.1	283 55.8	310.27
335.1	335.2	283 55.8	310.29
335.2	336	283 55.8	310.28

A 335-ös és a 336-os számú határjelek közötti határvonal hossza : 930.84 méter

A 335. számú határjel elhelyezkedését a terepen a túloldali fotótérkép vázlat tartalmazza.

FOTÓTÉRKÉP VÁZLAT № 335 ФОТОСХЕМА ПРИКОРДОННОГО ЗНАКА



E jegyzőkönyv két példányban, mindkettő magyar és ukrán nyelven készült, mindkét példány egyaránt hiteles.
Budapest, 2003. …….. .

Dr. Dián József
ezredes
a Határbizottság
magyar küldöttségének elnöke

Borisz Tregubov
vezérőrnagy
a Határbizottság
ukrán küldöttségének elnöke

Busics Imre
okleveles mérnök
a közös műszaki csoport
magyar vezetője

Olekszandr Juszupov
ezredes
a közös műszaki csoport
ukrán vezetője

Szárazföldi szakasz

JEGYZŐKÖNYV

A 336. SZÁMÚ HATÁRJELRŐL

A Határbizottság megállapította, hogy ezen határjel a határvonal töréspontján álló határjelből valamint a határvonaltól 2,5 - 2,5 méterre elhelyezett egy-egy vasbeton határoszlopból áll.
A 336. számú határjel a Tisza folyó töltésének közepén, vasbeton kútgyűrűvel bevédve, töltés szintje alatt 1 m-re helyezkedik el.

A 336. számú határjel középpontjának koordinátái az S-42 rendszerben:

X= 5359413.58 Y= 4594246.10 H= 108.25

A határvonal a 336. számú határjeltől egyenes vonalban, nyugat-északnyugati irányban halad a 337. számú határjel középponti kövéig.

Az adott határszakaszra vonatkozó irányszög és távolság adatok:

Határjeltől/határponttól	*határjelig/határpontig*	*irányszög (° , ')*	*távolság (m)*
336	337	283 57.4	114.47

A 336-os határjel és a 337-es határjel középponti köve közötti határvonal

A 336. számú határjel elhelyezkedését a terepen a túloldali fotótérkép vázlat tartalmazza.

FOTÓTÉRKÉP VÁZLAT № 336 ФОТОСХЕМА ПРИКОРДОННОГО ЗНАКА

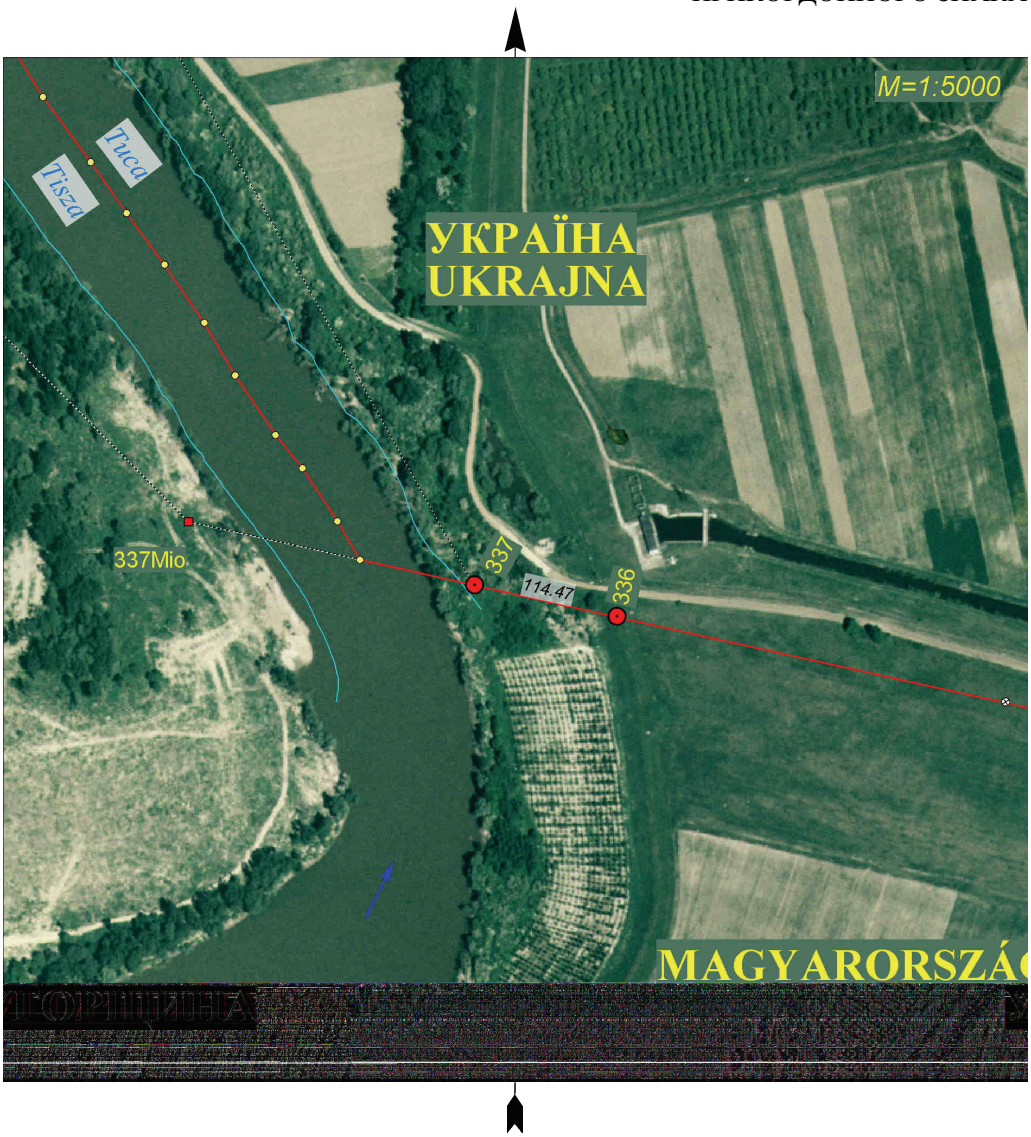

E jegyzőkönyv két példányban, mindkettő magyar és ukrán nyelven készült, mindkét példány egyaránt hiteles.
Budapest, 2003. …….. .

Dr. Dián József
ezredes
a Határbizottság
magyar küldöttségének elnöke

Borisz Tregubov
vezérőrnagy
a Határbizottság
ukrán küldöttségének elnöke

Busics Imre
okleveles mérnök
a közös műszaki csoport
magyar vezetője

Olekszandr Juszupov
ezredes
a közös műszaki csoport
ukrán vezetője

Átmeneti szakasz

JEGYZŐKÖNYV

A 337. SZÁMÚ HATÁRJELRŐL

A Határbizottság megállapította, hogy ezen határjel a határvonal töréspontján álló középponti kőből valamint a határvonaltól 2,6 – 2,4 méterre elhelyezett egy-egy vasbeton határoszlopból valamint egy darab magyar irányoszlopból áll.
A határvonalnak a szárazföldi szakaszról vízi szakaszra való fordulópontja a 337.1 számú terepen jelöletlen határpont, amely a 337Mio irányoszlop és a 337. számú határjel középponti kövének egyenesében helyezkedik el, és közvetett módon jelöli meg a határvonal töréspontját.
Az 337.1 számú jelöletlen határpont koordinátái az S-42 rendszerben:

X= 5359463.24 Y= 4594046.27

A 337. számú határjel középponti köve a Tisza folyó keleti, jobboldali szakadékos partján, töltés déli végénél, bokros részen található.
A 337. számú határjel koordinátái az S-42 rendszerben:

X= 5359441.19 Y= 4594135.01 H= 108.90

A Magyar Köztársaság területén álló 337Mio számú irányoszlop a Tisza folyó baloldali szakadékos partján, bokros részen helyezkedik el.
A 337Mio számú irányoszlop koordinátái az S-42 rendszerben:

X= 5359496.31 Y= 4593913.22 H= 105.19

A határvonal az 337. számú határjel középponti követől egyenes vonalban halad a 337Mio számú irányoszlop irányába a 337.1 számú terepen jelöletlen határpontig, majd általában észak-északnyugati irányba fordulva a Tisza folyó medrének közepén halad 13 darab, a terepen jelöletlen határponton keresztül az 338. számú határjelig.

Az adott határszakaszra vonatkozó irányszög és távolság adatok:

Határjeltől/határponttól	*határjelig/határpontig*	*irányszög (° , ')*	*távolság (m)*
337	337.1	283 57.3	91.44
337Mio	337.1	103 57.3	137.10
337	338U	332 16.5	806.80
337Mio	338M	316 39.2	639.79

A 337-es számú határjel középponti köve és a 338-as számú határjelek közötti határvonal hossza : 825.93 méter

A 337. számú határjel elhelyezkedését a terepen a túloldali fotótérkép vázlat tartalmazza.

FOTÓTÉRKÉP VÁZLAT № 337 ФОТОСХЕМА ПРИКОРДОННОГО ЗНАКА



E jegyzőkönyv két példányban, mindkettő magyar és ukrán nyelven készült, mindkét példány egyaránt hiteles.
Budapest, 2003. …….. .

Dr. Dián József
ezredes
a Határbizottság
magyar küldöttségének elnöke

Borisz Tregubov
vezérőrnagy
a Határbizottság
ukrán küldöttségének elnöke

Busics Imre
okleveles mérnök
a közös műszaki csoport
magyar vezetője

Olekszandr Juszupov
ezredes
a közös műszaki csoport
ukrán vezetője

Vízi szakasz

JEGYZŐKÖNYV

A 338. SZÁMÚ HATÁRJELRŐL

A Határbizottság megállapította, hogy ezen határjel a Tisza folyó medrének mindkét partján elhelyezkedő egy-egy vasbeton határoszlopból áll, melyek közvetett módon jelölik az államhatár vonalának a két határoszlop egyenese mentén a Tisza folyó medrében lévő töréspontját (338.0 számú határpontot), melynek koordinátái az S-42 rendszerben:

X= 5360079.10 Y= 4593647.27

A Magyar Köztársaság területén álló 338M számú határoszlop a Tisza folyó baloldali, magas partján erdőben található.
A 338M számú határoszlop koordinátái az S-42 rendszerben:

X= 5359961.57 Y= 4593474.06 H= 105.62

Ukrajna területén álló 338U számú határoszlop a Tisza folyó jobboldali szakadékos, bokros partján található.
A 338U számú határoszlop koordinátái az S-42 rendszerben:

X= 5360155.36 Y= 4593759.66 H= 105.36

A határvonal a 338. számú határjeltől a Tisza folyó medrének közepén, általában észak-északnyugati irányban halad tovább 7 darab, a terepen jelöletlen határponton keresztül a 339. számú határjelig.

Az adott határszakaszra vonatkozó irányszög és távolság adatok:

Határjeltől/határponttól	*határjelig/határpontig*	*irányszög (° , ')*	*távolság (m)*
338M	338.0	55 50.5	209.32
338M	339M	337 23.2	608.06
338U	338.0	235 50.5	135.82
338U	339U	343 53.2	537.26

A 338-as és a 339-es számú határjelek közötti határvonal hossza : 573.53 méter

A 338. számú határjel elhelyezkedését a terepen a túloldali fotótérkép vázlat tartalmazza.

FOTÓTÉRKÉP VÁZLAT № 338 ФОТОСХЕМА ПРИКОРДОННОГО ЗНАКА



E jegyzőkönyv két példányban, mindkettő magyar és ukrán nyelven készült, mindkét példány egyaránt hiteles.
Budapest, 2003. …….. .

Dr. Dián József
ezredes
a Határbizottság
magyar küldöttségének elnöke

Borisz Tregubov
vezérőrnagy
a Határbizottság
ukrán küldöttségének elnöke

Busics Imre
okleveles mérnök
a közös műszaki csoport
magyar vezetője

Olekszandr Juszupov
ezredes
a közös műszaki csoport
ukrán vezetője

Vízi szakasz

JEGYZŐKÖNYV

A 339. SZÁMÚ HATÁRJELRŐL

A Határbizottság megállapította, hogy ezen határjel a Tisza folyó medrének mindkét partján elhelyezkedő egy-egy vasbeton határoszlopból áll, melyek közvetett módon jelölik az államhatár vonalának a két határoszlop egyenese mentén a Tisza folyó medrében lévő töréspontját (339.0 számú határpontot), melynek koordinátái az S-42 rendszerben:

X= 5360568.07 Y= 4593352.84

A Magyar Köztársaság területén álló 339M számú határoszlop a Tisza folyó baloldali, szakadékos partján helyezkedik el.
A 339M számú határoszlop koordinátái az S-42 rendszerben:

X= 5360522.89 Y= 4593240.26 H= 105.62

Ukrajna területén álló 339U számú határoszlop a Tisza folyó jobboldali, szakadékos partján, Szalóka község templomától nyugati irányban 319 m-re helyezkedik el.
A 339U számú határoszlop koordinátái az S-42 rendszerben:

X= 5360671.51 Y= 4593610.55 H= 107.31

A határvonal a 339. számú határjeltől a Tisza folyó medrének közepén, általában észak-északnyugati irányban halad tovább 14 darab, a terepen jelöletlen határponton keresztül a 340. számú határjelig.

Az adott határszakaszra vonatkozó irányszög és távolság adatok:

Határjeltől/határponttól	*határjelig/határpontig*	*irányszög (° , ')*	*távolság (m)*
339M	339.0	68 7.8	121.31
339M	340M	337 36.3	889.29
339U	339.0	248 7.8	277.69
339U	340U	328 17.6	1008.73

A 339-es és a 340-es számú határjelek közötti határvonal hossza : 935.19 méter

A 339. számú határjel elhelyezkedését a terepen a túloldali fotótérkép vázlat tartalmazza.

FOTÓTÉRKÉP VÁZLAT № 339 ФОТОСХЕМА ПРИКОРДОННОГО ЗНАКА



E jegyzőkönyv két példányban, mindkettő magyar és ukrán nyelven készült, mindkét példány egyaránt hiteles.
Budapest, 2003. …….…… .

Dr. Dián József
ezredes
a Határbizottság
magyar küldöttségének elnöke

Borisz Tregubov
vezérőrnagy
a Határbizottság
ukrán küldöttségének elnöke

Busics Imre
okleveles mérnök
a közös műszaki csoport
magyar vezetője

Olekszandr Juszupov
ezredes
a közös műszaki csoport
ukrán vezetője

Vízi szakasz

JEGYZŐKÖNYV

A 340. SZÁMÚ HATÁRJELRŐL

A Határbizottság megállapította, hogy ezen határjel a Tisza folyó medrének mindkét partján elhelyezkedő egy-egy vasbeton határoszlopból áll, melyek közvetett módon jelölik az államhatár vonalának a két határoszlop egyenese mentén a Tisza folyó medrében lévő töréspontját (340.0 számú határpontot), melynek koordinátái az S-42 rendszerben:

X= 5361420.44 Y= 4592974.49

A Magyar Köztársaság területén álló 340M számú határoszlop a Tisza folyó baloldali, szakadékos, erdős partján helyezkedik el.
A 340M számú határoszlop koordinátái az S-42 rendszerben:

X= 5361345.11 Y= 4592901.45 H= 105.12

Ukrajna területén álló 340U számú határoszlop a Tisza folyó jobboldali, szakadékos, bokros partján helyezkedik el.
A 340U számú határoszlop koordinátái az S-42 rendszerben:

X= 5361529.69 Y= 4593080.40 H= 105.34

A határvonal a 340. számú határjeltől a Tisza folyó medrének közepén, általában északnyugati irányban halad tovább 10 darab, a terepen jelöletlen határponton keresztül a 341. számú határjelig.

Az adott határszakaszra vonatkozó irányszög és távolság adatok:

Határjeltől/határponttól	*határjelig/határpontig*	*irányszög (° , ')*	*távolság (m)*
340M	340.0	44 6.6	104.93
340M	341M	294 22.8	656.61
340U	340.0	224 6.6	152.16
340U	341U	310 55.2	631.36

A 340-es és a 341-es számú határjelek közötti határvonal hossza : 634.30 méter

A 340. számú határjel elhelyezkedését a terepen a túloldali fotótérkép vázlat tartalmazza.

FOTÓTÉRKÉP VÁZLAT № 340 ФОТОСХЕМА ПРИКОРДОННОГО ЗНАКА



E jegyzőkönyv két példányban, mindkettő magyar és ukrán nyelven készült, mindkét példány egyaránt hiteles.
Budapest, 2003. …….…… .

Dr. Dián József
ezredes
a Határbizottság
magyar küldöttségének elnöke

Borisz Tregubov
vezérőrnagy
a Határbizottság
ukrán küldöttségének elnöke

Busics Imre
okleveles mérnök
a közös műszaki csoport
magyar vezetője

Olekszandr Juszupov
ezredes
a közös műszaki csoport
ukrán vezetője

Vízi szakasz

JEGYZŐKÖNYV

A 341. SZÁMÚ HATÁRJELRŐL

A Határbizottság megállapította, hogy ezen határjel a Tisza folyó medrének mindkét partján elhelyezkedő egy-egy vasbeton határoszlopból áll, melyek közvetett módon jelölik az államhatár vonalának a két határoszlop egyenese mentén a Tisza folyó medrében lévő töréspontját (341.0 számú határpontot), melynek koordinátái az S-42 rendszerben:

X= 5361875.72 Y= 4592541.42

A Magyar Köztársaság területén álló 341M számú határoszlop a Tisza folyó baloldali partján helyezkedik el.
A 341M számú határoszlop koordinátái az S-42 rendszerben:

X= 5361616.15 Y= 4592303.39 H= 103.97

Ukrajna területén álló 341U számú határoszlop a Tisza folyó jobboldali szakadékos, partján, bokros részen helyezkedik el.
A 341U számú határoszlop koordinátái az S-42 rendszerben:

X= 5361943.23 Y= 4592603.33 H= 105.47

A határvonal a 341. számú határjeltől a Tisza folyó medrének közepén, általában északnyugati irányban halad tovább 11 darab, a terepen jelöletlen határponton keresztül a 342. számú határjelig.

Az adott határszakaszra vonatkozó irányszög és távolság adatok:

Határjeltől/határponttól	*határjelig/határpontig*	*irányszög (° , ')*	*távolság (m)*
341M	341.0	42 31.3	352.19
341M	342M	323 48.3	755.11
341U	341.0	222 31.3	91.60
341U	342U	310 36.1	376.22

A 341-es és a 342-es számú határjelek közötti határvonal hossza : 643.43 méter

A 341. számú határjel elhelyezkedését a terepen a túloldali fotótérkép vázlat tartalmazza.

FOTÓTÉRKÉP VÁZLAT № 341 ФОТОСХЕМА ПРИКОРДОННОГО ЗНАКА



E jegyzőkönyv két példányban, mindkettő magyar és ukrán nyelven készült, mindkét példány egyaránt hiteles.
Budapest, 2003. …….. .

Dr. Dián József
ezredes
a Határbizottság
magyar küldöttségének elnöke

Borisz Tregubov
vezérőrnagy
a Határbizottság
ukrán küldöttségének elnöke

Busics Imre
okleveles mérnök
a közös műszaki csoport
magyar vezetője

Olekszandr Juszupov
ezredes
a közös műszaki csoport
ukrán vezetője

Vízi szakasz

JEGYZŐKÖNYV

A 342. SZÁMÚ HATÁRJELRŐL

A Határbizottság megállapította, hogy ezen határjel a Tisza folyó medrének mindkét partján elhelyezkedő egy-egy vasbeton határoszlopból áll, melyek közvetett módon jelölik az államhatár vonalának a két határoszlop egyenese mentén a Tisza folyó medrében lévő töréspontját (342.0 számú határpontot), melynek koordinátái az S-42 rendszerben:

X= 5362213.61 Y= 4592003.88

A Magyar Köztársaság területén álló 342M számú határoszlop a Tisza folyó baloldali, szakadékos partján, szántó és legelő határán helyezkedik el.
A 342M számú határoszlop koordinátái az S-42 rendszerben:

X= 5362225.53 Y= 4591857.46 H= 105.56

Ukrajna területén álló 342U számú határoszlop a Tisza folyó jobboldali lankás, homokos partján fás, bokros részen helyezkedik el.
A 342U számú határoszlop koordinátái az S-42 rendszerben:

X= 5362188.07 Y= 4592317.68 H= 105.05

A határvonal a 342. számú határjeltől a Tisza folyó medrének közepén, általában északkeleti irányban halad tovább 10 darab, a terepen jelöletlen határponton keresztül a 343. számú határjelig.

Az adott határszakaszra vonatkozó irányszög és távolság adatok:

Határjeltől/határponttól	*határjelig/határpontig*	*irányszög (° , ')*	*távolság (m)*
342M	342.0	94 39.2	146.90
342M	343M	34 55.6	595.48
342U	342.0	274 39.2	314.84
342U	343U	21 54.1	205.22

A 342-es és a 343-as számú határjelek közötti határvonal hossza : 553.07 méter

A 342. számú határjel elhelyezkedését a terepen a túloldali fotótérkép vázlat tartalmazza.

FOTÓTÉRKÉP VÁZLAT № 342 ФОТОСХЕМА ПРИКОРДОННОГО ЗНАКА

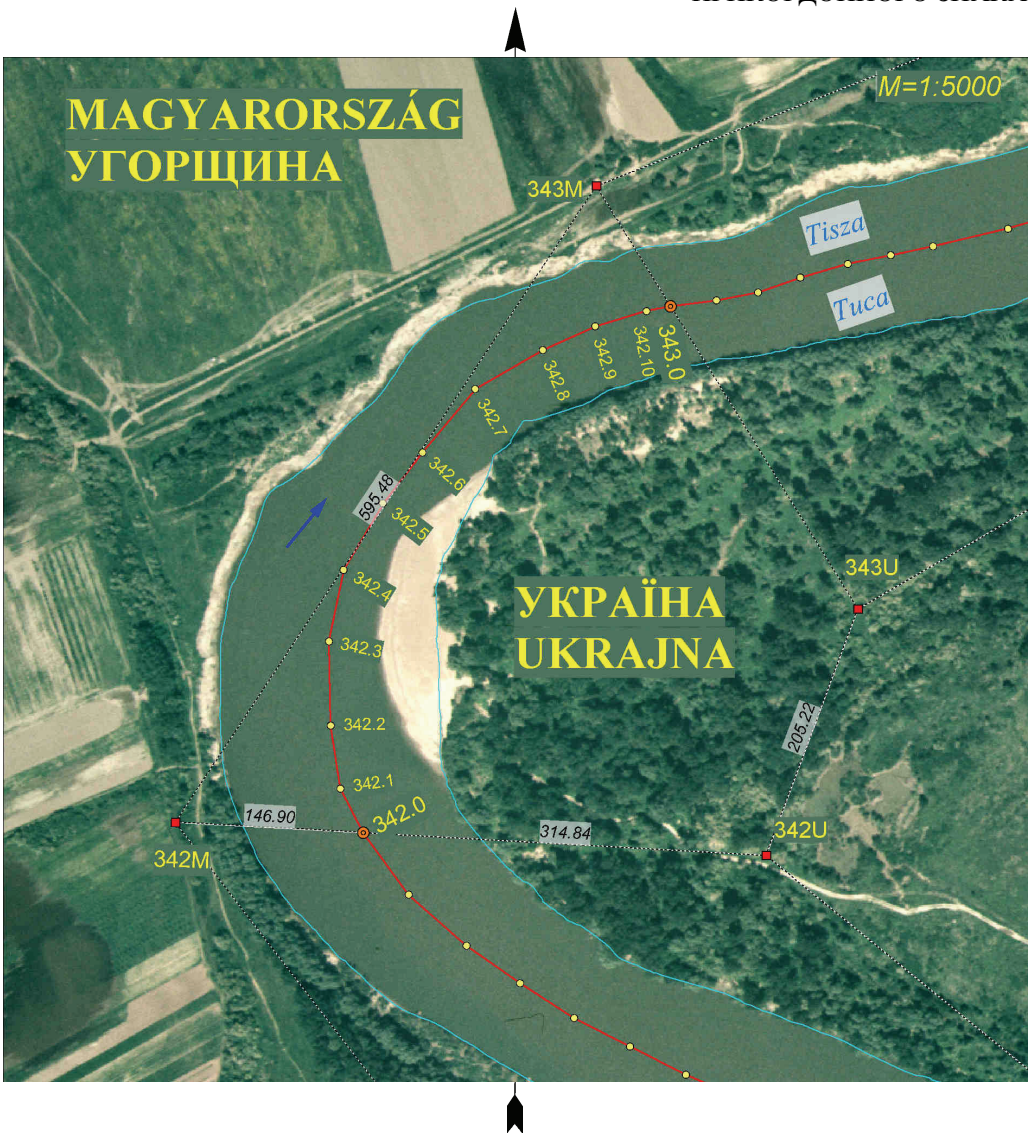

E jegyzőkönyv két példányban, mindkettő magyar és ukrán nyelven készült, mindkét példány egyaránt hiteles.
Budapest, 2003. …….. .

Dr. Dián József
ezredes
a Határbizottság
magyar küldöttségének elnöke

Borisz Tregubov
vezérőrnagy
a Határbizottság
ukrán küldöttségének elnöke

Busics Imre
okleveles mérnök
a közös műszaki csoport
magyar vezetője

Olekszandr Juszupov
ezredes
a közös műszaki csoport
ukrán vezetője

Vízi szakasz

JEGYZŐKÖNYV

A 343. SZÁMÚ HATÁRJELRŐL

A Határbizottság megállapította, hogy ezen határjel a Tisza folyó medrének mindkét partján elhelyezkedő egy-egy vasbeton határoszlopból áll, melyek közvetett módon jelölik az államhatár vonalának a két határoszlop egyenese mentén a Tisza folyó medrében lévő töréspontját (343.0 számú határpontot), melynek koordinátái az S-42 rendszerben:

X= 5362618.45 Y= 4592254.06

A Magyar Köztársaság területén álló 343M számú határoszlop a Tisza folyó baloldali, szakadékos partján, földtöltésen helyezkedik el.
A 343M számú határoszlop koordinátái az S-42 rendszerben:

X= 5362713.75 Y= 4592198.39 H= 105.43

Ukrajna területén álló 343U számú határoszlop a Tisza folyó jobboldali lankás, homokos partján, bokros részen helyezkedik el.
A 343U számú határoszlop koordinátái az S-42 rendszerben:

X= 5362378.48 Y= 4592394.23 H= 104.39

A határvonal a 343. számú határjeltől a Tisza folyó medrének közepén, általában kelet-északkeleti irányban halad tovább 13 darab, a terepen jelöletlen határponton keresztül a 344. számú határjelig.

Az adott határszakaszra vonatkozó irányszög és távolság adatok:

Határjeltől/határponttól	*határjelig/határpontig*	*irányszög (° , ')*	*távolság (m)*
343M	343.0	149 42.6	110.37
343M	344M	69 47.4	570.09
343U	343.0	329 42.6	277.91
343U	344U	61 9.4	544.75

A 343-as és a 344-es számú határjelek közötti határvonal hossza : 573.72 méter

A 343. számú határjel elhelyezkedését a terepen a túloldali fotótérkép vázlat tartalmazza.

FOTÓTÉRKÉP VÁZLAT № 343 ФОТОСХЕМА ПРИКОРДОННОГО ЗНАКА



E jegyzőkönyv két példányban, mindkettő magyar és ukrán nyelven készült, mindkét példány egyaránt hiteles.
Budapest, 2003. …….. .

Dr. Dián József
ezredes
a Határbizottság
magyar küldöttségének elnöke

Borisz Tregubov
vezérőrnagy
a Határbizottság
ukrán küldöttségének elnöke

Busics Imre
okleveles mérnök
a közös műszaki csoport
magyar vezetője

Olekszandr Juszupov
ezredes
a közös műszaki csoport
ukrán vezetője

Vízi szakasz

JEGYZŐKÖNYV

A 344. SZÁMÚ HATÁRJELRŐL

A Határbizottság megállapította, hogy ezen határjel a Tisza folyó medrének mindkét partján elhelyezkedő egy-egy vasbeton határoszlopból áll, melyek közvetett módon jelölik az államhatár vonalának a két határoszlop egyenese mentén a Tisza folyó medrében lévő töréspontját (344.0 számú határpontot), melynek koordinátái az S-42 rendszerben:

X= 5362771.54 Y= 4592804.67

A Magyar Köztársaság területén álló 344M számú határoszlop a Tisza folyó baloldali, szakadékos partján, szántó és erdő határán helyezkedik el.
A 344M számú határoszlop koordinátái az S-42 rendszerben:

X= 5362910.70 Y= 4592733.38 H= 104.64

Ukrajna területén álló 344U számú határoszlop a Tisza folyó jobboldali szakadékos partján fás, bokros részen helyezkedik el.
A 344U számú határoszlop koordinátái az S-42 rendszerben:

X= 5362641.27 Y= 4592871.40 H= 104.8

A határvonal a 344. számú határjeltől a Tisza folyó medrének közepén, általában északkeleti irányban halad tovább 17 darab, a terepen jelöletlen határponton keresztül a 345. számú határjelig.

Az adott határszakaszra vonatkozó irányszög és távolság adatok:

Határjeltől/határponttól	*határjelig/határpontig*	*irányszög (° , ')*	*távolság (m)*
344M	344.0	152 52.6	156.36
344M	345M	37 22.4	797.12
344U	344.0	332 52.6	146.37
344U	345U	37 31.8	972.80

A 344-es és a 345-ös számú határjelek közötti határvonal hossza : 936.28 méter

A 344. számú határjel elhelyezkedését a terepen a túloldali fotótérkép vázlat tartalmazza.

FOTÓTÉRKÉP VÁZLAT № 344 ФОТОСХЕМА ПРИКОРДОННОГО ЗНАКА

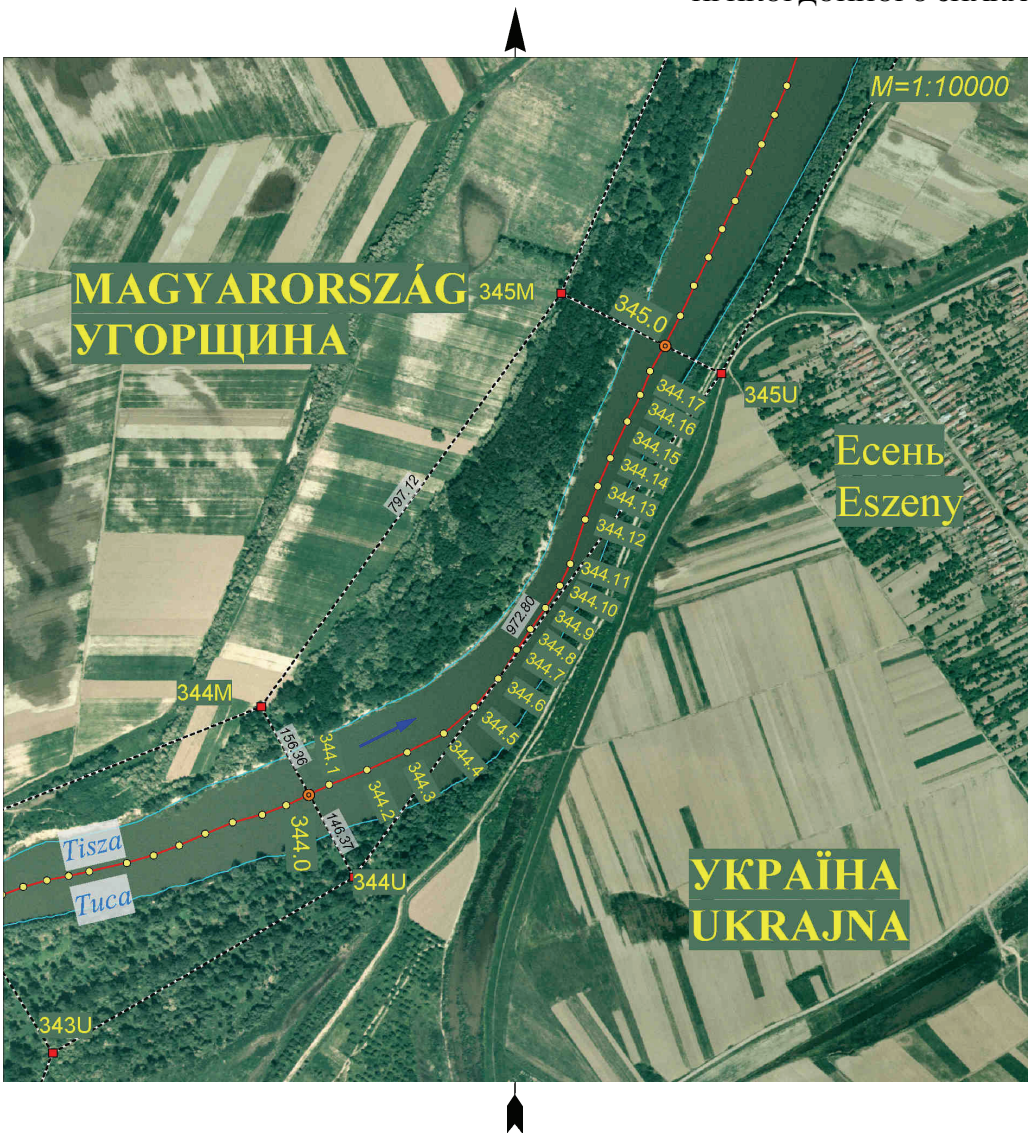

E jegyzőkönyv két példányban, mindkettő magyar és ukrán nyelven készült, mindkét példány egyaránt hiteles.
Budapest, 2003. …….. .

Dr. Dián József
ezredes
a Határbizottság
magyar küldöttségének elnöke

Borisz Tregubov
vezérőrnagy
a Határbizottság
ukrán küldöttségének elnöke

Busics Imre
okleveles mérnök
a közös műszaki csoport
magyar vezetője

Olekszandr Juszupov
ezredes
a közös műszaki csoport
ukrán vezetője

Vízi szakasz

JEGYZŐKÖNYV

A 345. SZÁMÚ HATÁRJELRŐL

A Határbizottság megállapította, hogy ezen határjel a Tisza folyó medrének mindkét partján elhelyezkedő egy-egy vasbeton határoszlopból áll, melyek közvetett módon jelölik az államhatár vonalának a két határoszlop egyenese mentén a Tisza folyó medrében lévő töréspontját (345.0 számú határpontot), melynek koordinátái az S-42 rendszerben:

X= 5363459.19 Y= 4593376.78

A Magyar Köztársaság területén álló 345M számú határoszlop a Tisza folyó baloldali, szakadékos partján, szántó és erdő határán helyezkedik el.
A 345M számú határoszlop koordinátái az S-42 rendszerben:

X= 5363544.17 Y= 4593217.23 H= 104.67

Ukrajna területén álló 345U számú határoszlop a Tisza folyó jobboldali, szakadékos partján, töltésen helyezkedik el.
A 345U számú határoszlop koordinátái az S-42 rendszerben:

X= 5363412.73 Y= 4593464.01 H= 107.03

A határvonal a 345. számú határjeltől a Tisza folyó medrének közepén, általában észak-északkeleti irányban halad tovább 11 darab, a terepen jelöletlen határponton keresztül a 346. számú határjelig.

Az adott határszakaszra vonatkozó irányszög és távolság adatok:

Határjeltől/határponttól	*határjelig/határpontig*	*irányszög (° , ')*	*távolság (m)*
345M	345.0	118 2.4	180.77
345M	346M	25 22.9	611.91
345U	345.0	298 2.4	98.83
345U	346U	30 31.5	643.63

A 345-ös és a 346-os számú határjelek közötti határvonal hossza : 630.28 méter

A 345. számú határjel elhelyezkedését a terepen a túloldali fotótérkép vázlat tartalmazza.

FOTÓTÉRKÉP VÁZLAT № 345 ФОТОСХЕМА ПРИКОРДОННОГО ЗНАКА

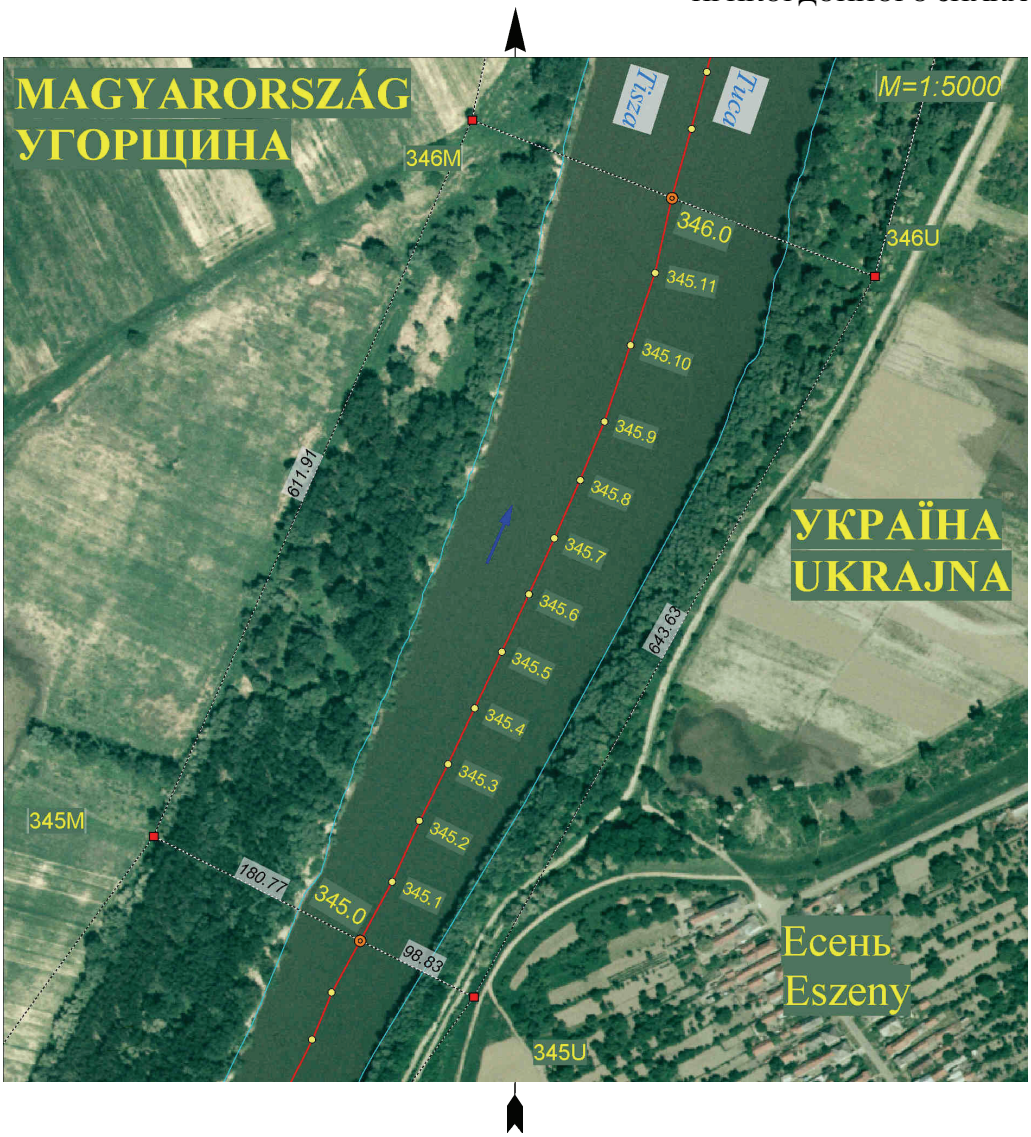

E jegyzőkönyv két példányban, mindkettő magyar és ukrán nyelven készült, mindkét példány egyaránt hiteles.
Budapest, 2003. …….. .

Dr. Dián József
ezredes
a Határbizottság
magyar küldöttségének elnöke

Borisz Tregubov
vezérőrnagy
a Határbizottság
ukrán küldöttségének elnöke

Busics Imre
okleveles mérnök
a közös műszaki csoport
magyar vezetője

Olekszandr Juszupov
ezredes
a közös műszaki csoport
ukrán vezetője

Vízi szakasz

JEGYZŐKÖNYV

A 346. SZÁMÚ HATÁRJELRŐL

A Határbizottság megállapította, hogy ezen határjel a Tisza folyó medrének mindkét partján elhelyezkedő egy-egy vasbeton határoszlopból áll, melyek közvetett módon jelölik az államhatár vonalának a két határoszlop egyenese mentén a Tisza folyó medrében lévő töréspontját (346.0 számú határpontot), melynek koordinátái az S-42 rendszerben:

X= 5364032.60 Y= 4593634.00

A Magyar Köztársaság területén álló 346M számú határoszlop a Tisza folyó baloldali partján, töltés keleti oldalán helyezkedik el.
A 346M számú határoszlop koordinátái az S-42 rendszerben:

X= 5364097.02 Y= 4593479.52 H= 106.06

Ukrajna területén álló 346U számú határoszlop a Tisza folyó jobboldali, szakadékos partján „Eszeny" háromszögelési ponttól 423 m-re helyezkedik el.
A 346U számú határoszlop koordinátái az S-42 rendszerben:

X= 5363967.16 Y= 4593790.92 H= 104.68

A határvonal a 346. számú határjeltől a Tisza folyó medrének közepén, általában észak-északkeleti irányban halad tovább 16 darab, a terepen jelöletlen határponton keresztül a 347. számú határjelig.

Az adott határszakaszra vonatkozó irányszög és távolság adatok:

Határjeltől/határponttól	*határjelig/határpontig*	*irányszög (° , ')*	*távolság (m)*
346M	346.0	112 38.2	167.37
346M	347M	13 43.8	546.70
346U	346.0	292 38.2	170.02
346U	347U	16 44.7	790.45

A 346-os és a 347-es számú határjelek közötti határvonal hossza : 667.94 méter

A 346. számú határjel elhelyezkedését a terepen a túloldali fotótérkép vázlat tartalmazza.

FOTÓTÉRKÉP VÁZLAT № 346 ФОТОСХЕМА ПРИКОРДОННОГО ЗНАКА

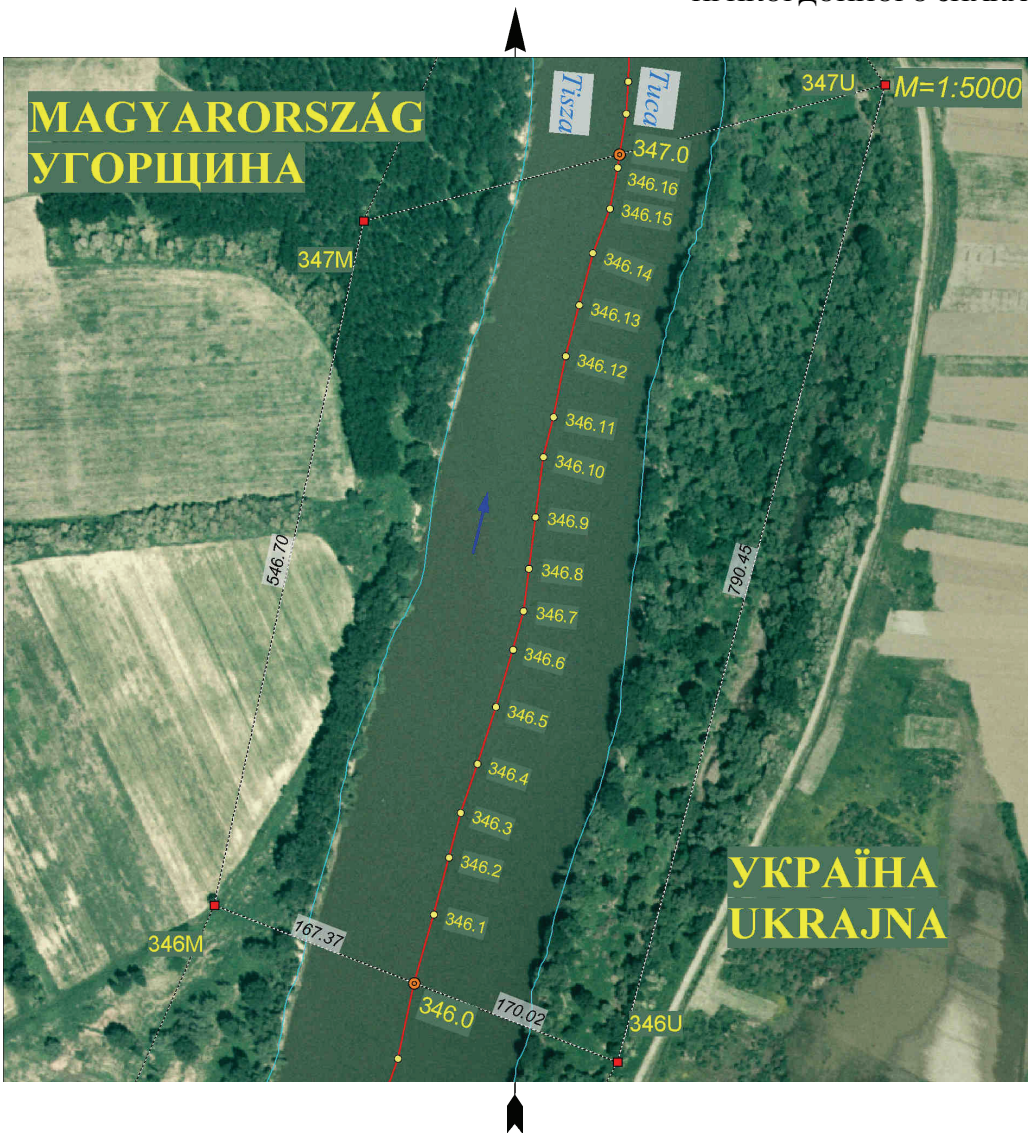

E jegyzőkönyv két példányban, mindkettő magyar és ukrán nyelven készült, mindkét példány egyaránt hiteles.
Budapest, 2003. …….. .

Dr. Dián József
ezredes
a Határbizottság
magyar küldöttségének elnöke

Borisz Tregubov
vezérőrnagy
a Határbizottság
ukrán küldöttségének elnöke

Busics Imre
okleveles mérnök
a közös műszaki csoport
magyar vezetője

Olekszandr Juszupov
ezredes
a közös műszaki csoport
ukrán vezetője

Vízi szakasz

JEGYZŐKÖNYV

A 347. SZÁMÚ HATÁRJELRŐL

A Határbizottság megállapította, hogy ezen határjel a Tisza folyó medrének mindkét partján elhelyezkedő egy-egy vasbeton határoszlopból áll, melyek közvetett módon jelölik az államhatár vonalának a két határoszlop egyenese mentén a Tisza folyó medrében lévő töréspontját (347.0 számú határpontot), melynek koordinátái az S-42 rendszerben:

X= 5364675.20 Y= 4593810.14

A Magyar Köztársaság területén álló 347M számú határoszlop a Tisza folyó baloldali, szakadékos partján, erdőben a 910-1012 felsőrendű geodéziai alapponttól keleti irányban 324 m-re helyezkedik el.
A 347M számú határoszlop koordinátái az S-42 rendszerben:

X= 5364628.10 Y= 4593609.27 H= 104.38

Ukrajna területén álló 347U számú határoszlop a Tisza folyó jobboldali, szakadékos partján, bokros részen helyezkedik el.
A 347U számú határoszlop koordinátái az S-42 rendszerben:

X= 5364724.09 Y= 4594018.66 H= 104.22

A határvonal a 347. számú határjeltől a Tisza folyó medrének közepén, általában északi irányban halad tovább 7 darab, a terepen jelöletlen határponton keresztül a 348. számú határjelig.

Az adott határszakaszra vonatkozó irányszög és távolság adatok:

Határjeltől/határponttól	*határjelig/határpontig*	*irányszög (°, ’)*	*távolság (m)*
347M	347.0	76 48.3	206.32
347M	348M	25 38.1	230.22
347U	347.0	256 48.3	214.17
347U	348U	327 28.1	313.72

A 347-es és a 348-as számú határjelek közötti határvonal hossza : 248.11 méter

A 347. számú határjel elhelyezkedését a terepen a túloldali fotótérkép vázlat tartalmazza.

FOTÓTÉRKÉP VÁZLAT № 347 ФОТОСХЕМА ПРИКОРДОННОГО ЗНАКА



E jegyzőkönyv két példányban, mindkettő magyar és ukrán nyelven készült, mindkét példány egyaránt hiteles.
Budapest, 2003. …….. .

Dr. Dián József
ezredes
a Határbizottság
magyar küldöttségének elnöke

Borisz Tregubov
vezérőrnagy
a Határbizottság
ukrán küldöttségének elnöke

Busics Imre
okleveles mérnök
a közös műszaki csoport
magyar vezetője

Olekszandr Juszupov
ezredes
a közös műszaki csoport
ukrán vezetője

Vízi szakasz

JEGYZŐKÖNYV

A 348. SZÁMÚ HATÁRJELRŐL

A Határbizottság megállapította, hogy ezen határjel a Tisza folyó medrének mindkét partján elhelyezkedő egy-egy vasbeton határoszlopból áll, melyek közvetett módon jelölik az államhatár vonalának a két határoszlop egyenese mentén a Tisza folyó medrében lévő töréspontját (348.0 számú határpontot), melynek koordinátái az S-42 rendszerben:

X= 5364913.38 Y= 4593780.57

A Magyar Köztársaság területén álló 348M számú határoszlop a Tisza folyó baloldali, magas partján, erdőben helyezkedik el.
A 348M számú határoszlop koordinátái az S-42 rendszerben:

X= 5364835.66 Y= 4593708.87 H= 104.86

Ukrajna területén álló 348U számú határoszlop a Tisza folyó jobboldali, szakadékos partján a Csaronda-főcsatorna zsilipjénél lévő jobboldali töltésén helyezkedik el.
A 348U számú határoszlop koordinátái az S-42 rendszerben:

X= 5364988.59 Y= 4593849.95 H= 107.22

A határvonal a 348. számú határjeltől a Tisza folyó medrének közepén, általában nyugati irányban halad tovább 13 darab, a terepen jelöletlen határponton keresztül a 349. számú határjelig.

Az adott határszakaszra vonatkozó irányszög és távolság adatok:

Határjeltől/határponttól	*határjelig/határpontig*	*irányszög (° , ')*	*távolság (m)*
348M	348.0	42 41.5	105.74
348M	349M	279 20.5	514.96
348U	348.0	222 41.5	102.32
348U	349U	286 41.7	683.67

A 348-as és a 349-es számú határjelek közötti határvonal hossza : 601.16 méter

A 348. számú határjel elhelyezkedését a terepen a túloldali fotótérkép vázlat tartalmazza.

FOTÓTÉRKÉP VÁZLAT № 348 ФОТОСХЕМА ПРИКОРДОННОГО ЗНАКА

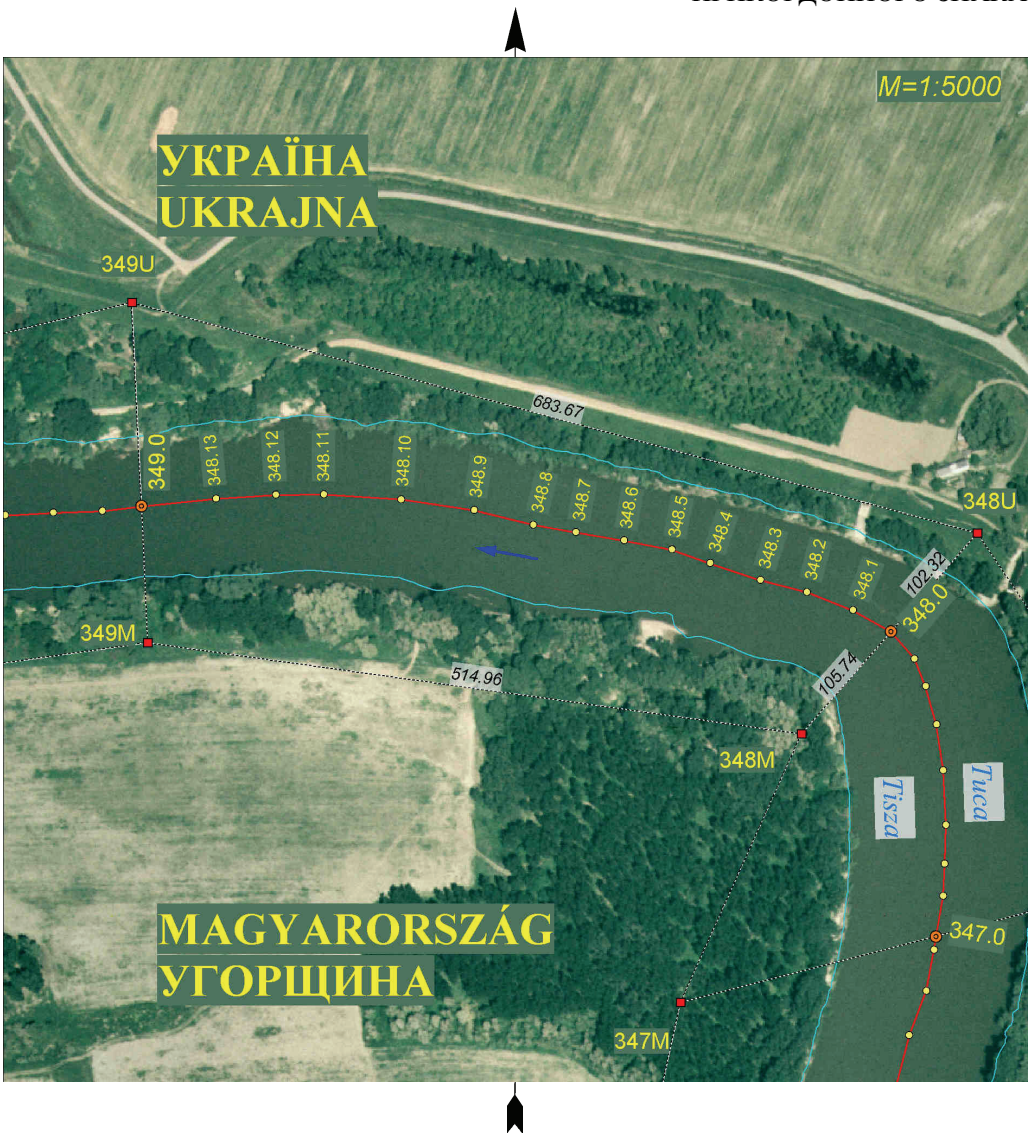

E jegyzőkönyv két példányban, mindkettő magyar és ukrán nyelven készült, mindkét példány egyaránt hiteles.
Budapest, 2003. …….. .

Dr. Dián József
ezredes
a Határbizottság
magyar küldöttségének elnöke

Borisz Tregubov
vezérőrnagy
a Határbizottság
ukrán küldöttségének elnöke

Busics Imre
okleveles mérnök
a közös műszaki csoport
magyar vezetője

Olekszandr Juszupov
ezredes
a közös műszaki csoport
ukrán vezetője

Vízi szakasz

JEGYZŐKÖNYV

A 349. SZÁMÚ HATÁRJELRŐL

A Határbizottság megállapította, hogy ezen határjel a Tisza folyó medrének mindkét partján elhelyezkedő egy-egy vasbeton határoszlopból áll, melyek közvetett módon jelölik az államhatár vonalának a két határoszlop egyenese mentén a Tisza folyó medrében lévő töréspontját (349.0 számú határpontot), melynek koordinátái az S-42 rendszerben:

X= 5365025.61 Y= 4593198.48

A Magyar Köztársaság területén álló 349M számú határoszlop a Tisza folyó baloldali, szakadékos partján, erdő szélén helyezkedik el.
A 349M számú határoszlop koordinátái az S-42 rendszerben:

X= 5364919.25 Y= 4593200.74 H= 104.94

Ukrajna területén álló 349U számú határoszlop a Tisza folyó jobboldali, szakadékos, erdős partján, töltésen helyezkedik el.
A 349U számú határoszlop koordinátái az S-42 rendszerben:

X= 5365185.00 Y= 4593195.10 H= 107.49

A határvonal a 349. számú határjeltől a Tisza folyó medrének közepén, általában nyugati irányban halad tovább 12 darab, a terepen jelöletlen határponton keresztül a 350. számú határjelig.

Az adott határszakaszra vonatkozó irányszög és távolság adatok:

Határjeltől/határponttól	*határjelig/határpontig*	*irányszög (° , ')*	*távolság (m)*
349M	349.0	358 47.1	106.38
349M	350M	263 20.0	486.92
349U	349.0	178 47.1	159.43
349U	350U	257 53.6	523.03

A 349-es és a 350-es számú határjelek közötti határvonal hossza : 502.85 méter

A 349. számú határjel elhelyezkedését a terepen a túloldali fotótérkép vázlat tartalmazza.

FOTÓTÉRKÉP VÁZLAT № 349 ФОТОСХЕМА ПРИКОРДОННОГО ЗНАКА



E jegyzőkönyv két példányban, mindkettő magyar és ukrán nyelven készült, mindkét példány egyaránt hiteles.
Budapest, 2003. …….. .

Dr. Dián József
ezredes
a Határbizottság
magyar küldöttségének elnöke

Borisz Tregubov
vezérőrnagy
a Határbizottság
ukrán küldöttségének elnöke

Busics Imre
okleveles mérnök
a közös műszaki csoport
magyar vezetője

Olekszandr Juszupov
ezredes
a közös műszaki csoport
ukrán vezetője

Vízi szakasz

JEGYZŐKÖNYV

A 350. SZÁMÚ HATÁRJELRŐL

A Határbizottság megállapította, hogy ezen határjel a Tisza folyó medrének mindkét partján elhelyezkedő egy-egy vasbeton határoszlopból áll, melyek közvetett módon jelölik az államhatár vonalának a két határoszlop egyenese mentén a Tisza folyó medrében lévő töréspontját (350.0 számú határpontot), melynek koordinátái az S-42 rendszerben:

X= 5364977.40 Y= 4592699.09

A Magyar Köztársaság területén álló 350M számú határoszlop a Tisza folyó baloldali partján, erdő és legelő szélén helyezkedik el.
A 350M számú határoszlop koordinátái az S-42 rendszerben:

X= 5364862.72 Y= 4592717.11 H= 104.35

Ukrajna területén álló 350U számú határoszlop a Tisza folyó jobboldali, meredek, erdős partján helyezkedik el.
A 350U számú határoszlop koordinátái az S-42 rendszerben:

X= 5365075.30 Y= 4592683.70 H= 104.69

A határvonal a 350. számú határjeltől a Tisza folyó medrének közepén, általában nyugat-délnyugati irányban halad tovább 9 darab, a terepen jelöletlen határponton keresztül a 351. számú határjelig.

Az adott határszakaszra vonatkozó irányszög és távolság adatok:

Határjeltől/határponttól	*határjelig/határpontig*	*irányszög (° , ')*	*távolság (m)*
350M	350.0	351 4.0	116.09
350M	351M	253 18.2	463.91
350U	350.0	171 4.0	99.10
350U	351U	260 10.0	473.96

A 350-es és a 351-es számú határjelek közötti határvonal hossza : 468.72 méter

A 350. számú határjel elhelyezkedését a terepen a túloldali fotótérkép vázlat tartalmazza.

FOTÓTÉRKÉP VÁZLAT № 350 ФОТОСХЕМА ПРИКОРДОННОГО ЗНАКА



E jegyzőkönyv két példányban, mindkettő magyar és ukrán nyelven készült, mindkét példány egyaránt hiteles.
Budapest, 2003. …….. .

Dr. Dián József
ezredes
a Határbizottság
magyar küldöttségének elnöke

Borisz Tregubov
vezérőrnagy
a Határbizottság
ukrán küldöttségének elnöke

Busics Imre
okleveles mérnök
a közös műszaki csoport
magyar vezetője

Olekszandr Juszupov
ezredes
a közös műszaki csoport
ukrán vezetője

Vízi szakasz

JEGYZŐKÖNYV

A 351. SZÁMÚ HATÁRJELRŐL

A Határbizottság megállapította, hogy ezen határjel a Tisza folyó medrének mindkét partján elhelyezkedő egy-egy vasbeton határoszlopból áll, melyek közvetett módon jelölik az államhatár vonalának a két határoszlop egyenese mentén a Tisza folyó medrében lévő töréspontját (351.0 számú határpontot), melynek koordinátái az S-42 rendszerben:

X= 5364881.50 Y= 4592240.58

A Magyar Köztársaság területén álló 351M számú határoszlop a Tisza folyó baloldali partján, erdőben helyezkedik el.
A 351M számú határoszlop koordinátái az S-42 rendszerben:

X= 5364729.43 Y= 4592272.76 H= 104.02

Ukrajna területén álló 351U számú határoszlop a Tisza folyó jobboldali, meredek, erdős partján helyezkedik el.
A 351U számú határoszlop koordinátái az S-42 rendszerben:

X= 5364994.36 Y= 4592216.70 H= 104.55

A határvonal a 351. számú határjeltől a Tisza folyó medrének közepén, általában nyugati irányban halad tovább 7 darab, a terepen jelöletlen határponton keresztül a 352. számú határjelig.

Az adott határszakaszra vonatkozó irányszög és távolság adatok:

Határjeltől/határponttól	*határjelig/határpontig*	*irányszög (° , ')*	*távolság (m)*
351M	351.0	348 3.2	155.44
351M	352M	272 34.9	435.15
351U	351.0	168 3.2	115.36
351U	352U	271 43.5	364.77

A 351-es és a 352-es számú határjelek közötti határvonal hossza : 400.23 méter

A 351. számú határjel elhelyezkedését a terepen a túloldali fotótérkép vázlat tartalmazza.

FOTÓTÉRKÉP VÁZLAT № 351 ФОТОСХЕМА ПРИКОРДОННОГО ЗНАКА



E jegyzőkönyv két példányban, mindkettő magyar és ukrán nyelven készült, mindkét példány egyaránt hiteles.
Budapest, 2003. …….. .

Dr. Dián József
ezredes
a Határbizottság
magyar küldöttségének elnöke

Borisz Tregubov
vezérőrnagy
a Határbizottság
ukrán küldöttségének elnöke

Busics Imre
okleveles mérnök
a közös műszaki csoport
magyar vezetője

Olekszandr Juszupov
ezredes
a közös műszaki csoport
ukrán vezetője

Vízi szakasz

JEGYZŐKÖNYV

A 352. SZÁMÚ HATÁRJELRŐL

A Határbizottság megállapította, hogy ezen határjel a Tisza folyó medrének mindkét partján elhelyezkedő egy-egy vasbeton határoszlopból áll, melyek közvetett módon jelölik az államhatár vonalának a két határoszlop egyenese mentén a Tisza folyó medrében lévő töréspontját (352.0 számú határpontot), melynek koordinátái az S-42 rendszerben:

X= 5364857.88 Y= 4591844.02

A Magyar Köztársaság területén álló 352M számú határoszlop a Tisza folyó baloldali, magas partján, fás, bokros részen helyezkedik el.
A 352M számú határoszlop koordinátái az S-42 rendszerben:

X= 5364749.03 Y= 4591838.05 H= 104.69

Ukrajna területén álló 352U számú határoszlop a Tisza folyó jobboldali, szakadékos, partján erdőben helyezkedik el.
A 352U számú határoszlop koordinátái az S-42 rendszerben:

X= 5365005.34 Y= 4591852.10 H= 103.78

A határvonal a 352. számú határjeltől a Tisza folyó medrének közepén, általában nyugati-északnyugati irányban halad tovább 12 darab, a terepen jelöletlen határponton keresztül a 353. számú határjelig.

Az adott határszakaszra vonatkozó irányszög és távolság adatok:

Határjeltől/határponttól	*határjelig/határpontig*	*irányszög (° , ')*	*távolság (m)*
352M	352.0	3 8.2	109.01
352M	353M	292 57.4	640.34
352U	352.0	183 8.2	147.68
352U	353U	292 37.3	525.86

A 352-es és a 353-as számú határjelek közötti határvonal hossza : 598.40 méter

A 352. számú határjel elhelyezkedését a terepen a túloldali fotótérkép vázlat tartalmazza.

FOTÓTÉRKÉP VÁZLAT № 352 ФОТОСХЕМА ПРИКОРДОННОГО ЗНАКА



E jegyzőkönyv két példányban, mindkettő magyar és ukrán nyelven készült, mindkét példány egyaránt hiteles.
Budapest, 2003. …….…… .

Dr. Dián József
ezredes
a Határbizottság
magyar küldöttségének elnöke

Borisz Tregubov
vezérőrnagy
a Határbizottság
ukrán küldöttségének elnöke

Busics Imre
okleveles mérnök
a közös műszaki csoport
magyar vezetője

Olekszandr Juszupov
ezredes
a közös műszaki csoport
ukrán vezetője

Vízi szakasz

JEGYZŐKÖNYV

A 353. SZÁMÚ HATÁRJELRŐL

A Határbizottság megállapította, hogy ezen határjel a Tisza folyó medrének mindkét partján elhelyezkedő egy-egy vasbeton határoszlopból áll, melyek közvetett módon jelölik az államhatár vonalának a két határoszlop egyenese mentén a Tisza folyó medrében lévő töréspontját (353.0 számú határpontot), melynek koordinátái az S-42 rendszerben:

X= 5365072.73 Y= 4591290.31

A Magyar Köztársaság területén álló 353M számú határoszlop a Tisza folyó baloldali, magas és szakadékos partján, réten helyezkedik el.
A 353M számú határoszlop koordinátái az S-42 rendszerben:

X= 5364998.79 Y= 4591248.43 H= 104.80

Ukrajna területén álló 353U számú határoszlop a Tisza folyó jobboldali, szakadékos, partján helyezkedik el.
A 353U számú határoszlop koordinátái az S-42 rendszerben:

X= 5365207.61 Y= 4591366.70 H= 102.96

A határvonal a 353. számú határjeltől a Tisza folyó medrének közepén, általában északnyugati irányban halad tovább 11 darab, a terepen jelöletlen határponton keresztül a 354. számú határjelig.

Az adott határszakaszra vonatkozó irányszög és távolság adatok:

Határjeltől/határponttól	*határjelig/határpontig*	*irányszög (° , ')*	*távolság (m)*
353M	353.0	29 31.5	84.98
353M	354M	307 51.3	668.48
353U	353.0	209 31.5	155.01
353U	354U	311 59.5	628.90

A 353-as és a 354-es számú határjelek közötti határvonal hossza : 658.78 méter

A 353. számú határjel elhelyezkedését a terepen a túloldali fotótérkép vázlat tartalmazza.

FOTÓTÉRKÉP VÁZLAT № 353 ФОТОСХЕМА ПРИКОРДОННОГО ЗНАКА



E jegyzőkönyv két példányban, mindkettő magyar és ukrán nyelven készült, mindkét példány egyaránt hiteles.
Budapest, 2003. …….. .

Dr. Dián József
ezredes
a Határbizottság
magyar küldöttségének elnöke

Borisz Tregubov
vezérőrnagy
a Határbizottság
ukrán küldöttségének elnöke

Busics Imre
okleveles mérnök
a közös műszaki csoport
magyar vezetője

Olekszandr Juszupov
ezredes
a közös műszaki csoport
ukrán vezetője

Vízi szakasz

JEGYZŐKÖNYV

A 354. SZÁMÚ HATÁRJELRŐL

A Határbizottság megállapította, hogy ezen határjel a Tisza folyó medrének mindkét partján elhelyezkedő egy-egy vasbeton határoszlopból áll, melyek közvetett módon jelölik az államhatár vonalának a két határoszlop egyenese mentén a Tisza folyó medrében lévő töréspontját (354.0 számú határpontot), melynek koordinátái az S-42 rendszerben:

X= 5365499.23 Y= 4590794.09

A Magyar Köztársaság területén álló 354M számú határoszlop a Tisza folyó baloldali, szakadékos partján, töltésen, Zsurk község északkeleti végén helyezkedik el.
A 354M számú határoszlop koordinátái az S-42 rendszerben:

X= 5365409.02 Y= 4590720.62 H= 107.55

Ukrajna területén álló 354U számú határoszlop a Tisza folyó jobboldali, szakadékos, partján erdőben helyezkedik el.
A 354U számú határoszlop koordinátái az S-42 rendszerben:

X= 5365628.36 Y= 4590899.27 H= 104.48

A határvonal a 354. számú határjeltől a Tisza folyó medrének közepén, általában északnyugati irányban halad tovább 6 darab, a terepen jelöletlen határponton keresztül a 355. számú határjelig.

Az adott határszakaszra vonatkozó irányszög és távolság adatok:

Határjeltől/határponttól	*határjelig/határpontig*	*irányszög (° , ')*	*távolság (m)*
354M	354.0	39 9.8	116.34
354M	355M	324 36.6	338.96
354U	354.0	219 9.8	166.55
354U	355U	315 49.9	324.43

A 354-es és a 355-ös számú határjelek közötti határvonal hossza : 337.74 méter

A 354. számú határjel elhelyezkedését a terepen a túloldali fotótérkép vázlat tartalmazza.

FOTÓTÉRKÉP VÁZLAT № 354 ФОТОСХЕМА ПРИКОРДОННОГО ЗНАКА

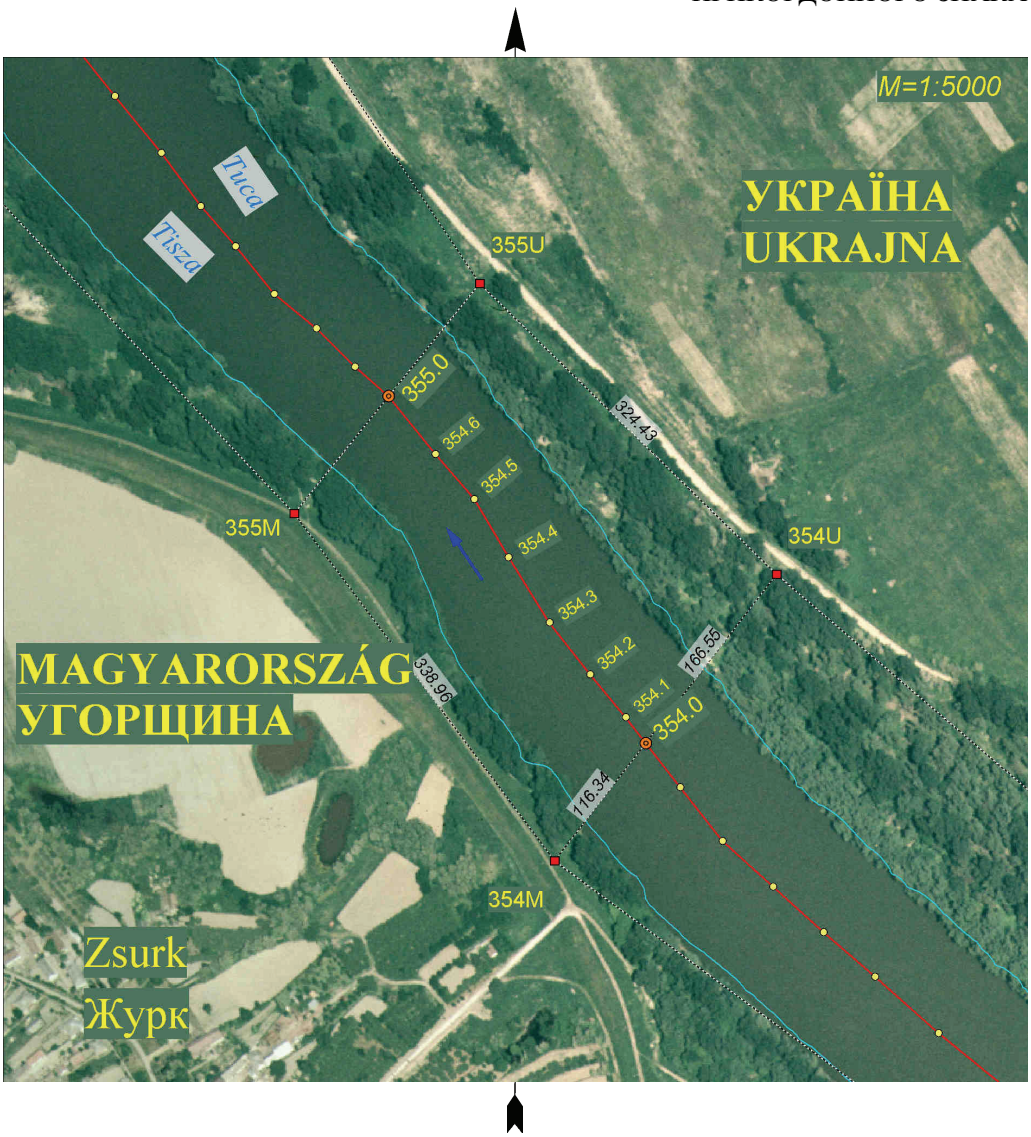

E jegyzőkönyv két példányban, mindkettő magyar és ukrán nyelven készült, mindkét példány egyaránt hiteles.
Budapest, 2003. …….. .

Dr. Dián József
ezredes
a Határbizottság
magyar küldöttségének elnöke

Borisz Tregubov
vezérőrnagy
a Határbizottság
ukrán küldöttségének elnöke

Busics Imre
okleveles mérnök
a közös műszaki csoport
magyar vezetője

Olekszandr Juszupov
ezredes
a közös műszaki csoport
ukrán vezetője

Vízi szakasz

JEGYZŐKÖNYV

A 355. SZÁMÚ HATÁRJELRŐL

A Határbizottság megállapította, hogy ezen határjel a Tisza folyó medrének mindkét partján elhelyezkedő egy-egy vasbeton határoszlopból áll, melyek közvetett módon jelölik az államhatár vonalának a két határoszlop egyenese mentén a Tisza folyó medrében lévő töréspontját (355.0 számú határpontot), melynek koordinátái az S-42 rendszerben:

X= 5365774.57 Y= 4590599.92

A Magyar Köztársaság területén álló 355M számú határoszlop a Tisza folyó baloldali, szakadékos partján, töltésen helyezkedik el.
A 355M számú határoszlop koordinátái az S-42 rendszerben:

X= 5365685.35 Y= 4590524.31 H= 107.28

Ukrajna területén álló 355U számú határoszlop a Tisza folyó jobboldali, szakadékos, partján, töltésen helyezkedik el.
A 355U számú határoszlop koordinátái az S-42 rendszerben:

X= 5365861.07 Y= 4590673.22 H= 104.19

A határvonal a 355. számú határjeltől a Tisza folyó medrének közepén, általában északnyugati irányban halad tovább 14 darab, a terepen jelöletlen határponton keresztül a 356. számú határjelig.

Az adott határszakaszra vonatkozó irányszög és távolság adatok:

Határjeltől/határponttól	*határjelig/határpontig*	*irányszög (° , ')*	*távolság (m)*
355M	355.0	40 16.7	116.95
355M	356M	318 7.2	731.60
355U	355.0	220 16.7	113.38
355U	356U	327 42.6	686.43

A 355-ös és a 356-os számú határjelek közötti határvonal hossza : 708.27 méter

A 355. számú határjel elhelyezkedését a terepen a túloldali fotótérkép vázlat tartalmazza.

FOTÓTÉRKÉP VÁZLAT № 355 ФОТОСХЕМА ПРИКОРДОННОГО ЗНАКА



E jegyzőkönyv két példányban, mindkettő magyar és ukrán nyelven készült, mindkét példány egyaránt hiteles.
Budapest, 2003. …….. .

Dr. Dián József
ezredes
a Határbizottság
magyar küldöttségének elnöke

Borisz Tregubov
vezérőrnagy
a Határbizottság
ukrán küldöttségének elnöke

Busics Imre
okleveles mérnök
a közös műszaki csoport
magyar vezetője

Olekszandr Juszupov
ezredes
a közös műszaki csoport
ukrán vezetője

Vízi szakasz

JEGYZŐKÖNYV

A 356. SZÁMÚ HATÁRJELRŐL

A Határbizottság megállapította, hogy ezen határjel a Tisza folyó medrének mindkét partján elhelyezkedő egy-egy vasbeton határoszlopból áll, melyek közvetett módon jelölik az államhatár vonalának a két határoszlop egyenese mentén a Tisza folyó medrében lévő töréspontját (356.0 számú határpontot), melynek koordinátái az S-42 rendszerben:

X= 5366330.95 Y= 4590165.13

A Magyar Köztársaság területén álló 356M számú határoszlop a Tisza folyó baloldali, szakadékos partján, legelőn helyezkedik el.
A 356M számú határoszlop koordinátái az S-42 rendszerben:

X= 5366230.06 Y= 4590035.91 H= 104.26

Ukrajna területén álló 356U számú határoszlop a Tisza folyó jobboldali, szakadékos partján, töltésen helyezkedik el.
A 356U számú határoszlop koordinátái az S-42 rendszerben:

X= 5366441.35 Y= 4590306.53 H= 104.95

A határvonal a 356. számú határjeltől a Tisza folyó medrének közepén, általában nyugat-északnyugati irányban halad tovább 11 darab, a terepen jelöletlen határponton keresztül a 357. számú határjelig.

Az adott határszakaszra vonatkozó irányszög és távolság adatok:

Határjeltől/határponttól	*határjelig/határpontig*	*irányszög (° , ')*	*távolság (m)*
356M	356.0	52 1.1	163.94
356M	357M	285 6.6	411.03
356U	356.0	232 1.1	179.39
356U	357U	289 40.5	672.95

A 356-os és a 357-es számú határjelek közötti határvonal hossza : 595.75 méter

A 356. számú határjel elhelyezkedését a terepen a túloldali fotótérkép vázlat tartalmazza.

FOTÓTÉRKÉP VÁZLAT № 356 ФОТОСХЕМА ПРИКОРДОННОГО ЗНАКА



E jegyzőkönyv két példányban, mindkettő magyar és ukrán nyelven készült, mindkét példány egyaránt hiteles.
Budapest, 2003. …….. .

Dr. Dián József
ezredes
a Határbizottság
magyar küldöttségének elnöke

Borisz Tregubov
vezérőrnagy
a Határbizottság
ukrán küldöttségének elnöke

Busics Imre
okleveles mérnök
a közös műszaki csoport
magyar vezetője

Olekszandr Juszupov
ezredes
a közös műszaki csoport
ukrán vezetője

Vízi szakasz

JEGYZŐKÖNYV

A 357. SZÁMÚ HATÁRJELRŐL

A Határbizottság megállapította, hogy ezen határjel a Tisza folyó medrének mindkét partján elhelyezkedő egy-egy vasbeton határoszlopból áll, melyek közvetett módon jelölik az államhatár vonalának a két határoszlop egyenese mentén a Tisza folyó medrében lévő töréspontját (357.0 számú határpontot), melynek koordinátái az S-42 rendszerben:

X= 5366600.22 Y= 4589665.95

A Magyar Köztársaság területén álló 357M számú határoszlop a Tisza folyó baloldali, szakadékos partján, legelőn helyezkedik el.
A 357M számú határoszlop koordinátái az S-42 rendszerben:

X= 5366337.21 Y= 4589639.09 H= 104.45

Ukrajna területén álló 357U számú határoszlop a Tisza folyó jobboldali, szakadékos partján, töltésen helyezkedik el.
A 357U számú határoszlop koordinátái az S-42 rendszerben:

X= 5366667.93 Y= 4589672.87 H= 104.19

A határvonal a 357. számú határjeltől a Tisza folyó medrének közepén, általában nyugat-délnyugati irányban halad tovább 13 darab, a terepen jelöletlen határponton keresztül a 358. számú határjelig.

Az adott határszakaszra vonatkozó irányszög és távolság adatok:

Határjeltől/határponttól	*határjelig/határpontig*	*irányszög (° , ')*	*távolság (m)*
357M	357.0	5 50.1	264.38
357M	358M	251 45.4	350.80
357U	357.0	185 50.1	68.06
357U	358U	261 23.6	493.66

A 357-es és a 358-as számú határjelek közötti határvonal hossza : 466.88 méter

A 357. számú határjel elhelyezkedését a terepen a túloldali fotótérkép vázlat tartalmazza.

FOTÓTÉRKÉP VÁZLAT № 357 ФОТОСХЕМА ПРИКОРДОННОГО ЗНАКА



E jegyzőkönyv két példányban, mindkettő magyar és ukrán nyelven készült, mindkét példány egyaránt hiteles.
Budapest, 2003. …….. .

Dr. Dián József
ezredes
a Határbizottság
magyar küldöttségének elnöke

Borisz Tregubov
vezérőrnagy
a Határbizottság
ukrán küldöttségének elnöke

Busics Imre
okleveles mérnök
a közös műszaki csoport
magyar vezetője

Olekszandr Juszupov
ezredes
a közös műszaki csoport
ukrán vezetője

Vízi szakasz

JEGYZŐKÖNYV

A 358. SZÁMÚ HATÁRJELRŐL

A Határbizottság megállapította, hogy ezen határjel a Tisza folyó medrének mindkét partján elhelyezkedő egy-egy vasbeton határoszlopból áll, melyek közvetett módon jelölik az államhatár vonalának a két határoszlop egyenese mentén a Tisza folyó medrében lévő töréspontját (358.0 számú határpontot), melynek koordinátái az S-42 rendszerben:

X= 5366499.98 Y= 4589215.86

A Magyar Köztársaság területén álló 358M számú határoszlop a Tisza folyó baloldali, szakadékos partján, szántóban helyezkedik el.
A 358M számú határoszlop koordinátái az S-42 rendszerben:

X= 5366227.39 Y= 4589305.92 H= 103.67

Ukrajna területén álló 358U számú határoszlop a Tisza folyó jobboldali, szakadékos partján helyezkedik el.
A 358U számú határoszlop koordinátái az S-42 rendszerben:

X= 5366594.06 Y= 4589184.77 H= 103.74

A határvonal a 358. számú határjeltől a Tisza folyó medrének közepén, általában nyugat-délnyugati irányban halad tovább 11 darab, a terepen jelöletlen határponton keresztül a 359. számú határjelig.

Az adott határszakaszra vonatkozó irányszög és távolság adatok:

Határjeltől/határponttól	*határjelig/határpontig*	*irányszög (° , ')*	*távolság (m)*
358M	358.0	341 42.8	287.08
358M	359M	232 3.2	380.10
358U	358.0	161 42.8	99.08
358U	359U	239 43.1	550.59

A 358-as és a 359-es számú határjelek közötti határvonal hossza : 509.88 méter

A 358. számú határjel elhelyezkedését a terepen a túloldali fotótérkép vázlat tartalmazza.

FOTÓTÉRKÉP VÁZLAT № 358 ФОТОСХЕМА ПРИКОРДОННОГО ЗНАКА



E jegyzőkönyv két példányban, mindkettő magyar és ukrán nyelven készült, mindkét példány egyaránt hiteles.
Budapest, 2003. …….. .

Dr. Dián József
ezredes
a Határbizottság
magyar küldöttségének elnöke

Borisz Tregubov
vezérőrnagy
a Határbizottság
ukrán küldöttségének elnöke

Busics Imre
okleveles mérnök
a közös műszaki csoport
magyar vezetője

Olekszandr Juszupov
ezredes
a közös műszaki csoport
ukrán vezetője

Vízi szakasz

JEGYZŐKÖNYV

A 359. SZÁMÚ HATÁRJELRŐL

A Határbizottság megállapította, hogy ezen határjel a Tisza folyó medrének mindkét partján elhelyezkedő egy-egy vasbeton határoszlopból áll, melyek közvetett módon jelölik az államhatár vonalának a két határoszlop egyenese mentén a Tisza folyó medrében lévő töréspontját (359.0 számú határpontot), melynek koordinátái az S-42 rendszerben:

X= 5366234.84 Y= 4588784.35

A Magyar Köztársaság területén álló 359M számú határoszlop a Tisza folyó baloldali, szakadékos partján helyezkedik el.
A 359M számú határoszlop koordinátái az S-42 rendszerben:

X= 5365993.65 Y= 4589006.18 H= 105.5

Ukrajna területén álló 359U számú határoszlop a Tisza folyó jobboldali, szakadékos partján helyezkedik el.
A 359U számú határoszlop koordinátái az S-42 rendszerben:

X= 5366316.43 Y= 4588709.30 H= 104.39

A határvonal a 359. számú határjeltől a Tisza folyó medrének közepén, általában délnyugati irányban halad tovább 10 darab, a terepen jelöletlen határponton keresztül a 360. számú határjelig.

Az adott határszakaszra vonatkozó irányszög és távolság adatok:

Határjeltől/határponttól	*határjelig/határpontig*	*irányszög (° , ')*	*távolság (m)*
359M	359.0	317 23.4	327.69
359M	360M	235 55.6	592.27
359U	359.0	137 23.4	110.86
359U	360U	227 11.9	695.87

A 359-es és a 360-as számú határjelek közötti határvonal hossza : 660.68 méter

A 359. számú határjel elhelyezkedését a terepen a túloldali fotótérkép vázlat tartalmazza.

FOTÓTÉRKÉP VÁZLAT № 359 ФОТОСХЕМА ПРИКОРДОННОГО ЗНАКА

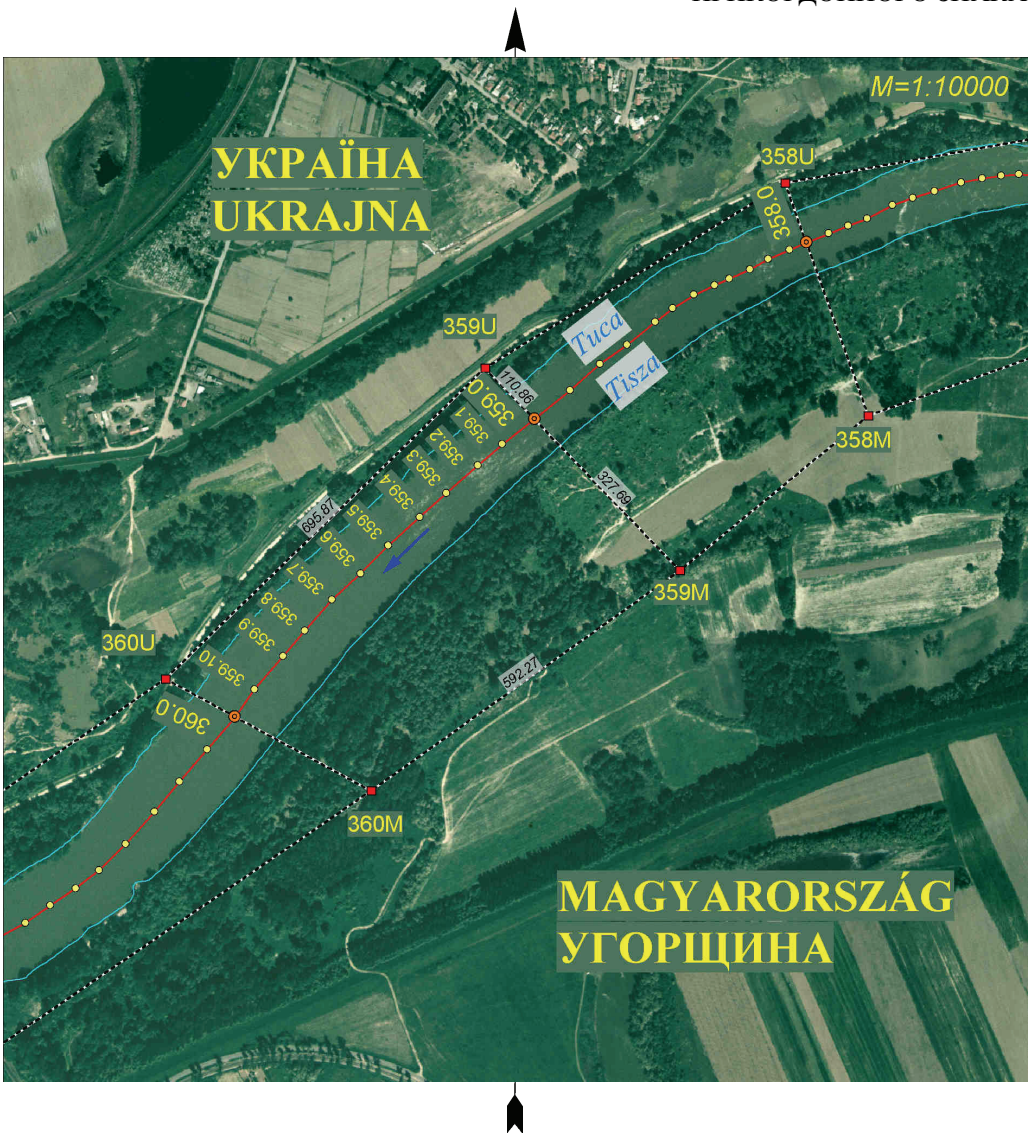

E jegyzőkönyv két példányban, mindkettő magyar és ukrán nyelven készült, mindkét példány egyaránt hiteles.
Budapest, 2003. …….. .

Dr. Dián József
ezredes
a Határbizottság
magyar küldöttségének elnöke

Borisz Tregubov
vezérőrnagy
a Határbizottság
ukrán küldöttségének elnöke

Busics Imre
okleveles mérnök
a közös műszaki csoport
magyar vezetője

Olekszandr Juszupov
ezredes
a közös műszaki csoport
ukrán vezetője

Vízi szakasz

JEGYZŐKÖNYV

A 360. SZÁMÚ HATÁRJELRŐL

A Határbizottság megállapította, hogy ezen határjel a Tisza folyó medrének mindkét partján elhelyezkedő egy-egy vasbeton határoszlopból áll, melyek közvetett módon jelölik az államhatár vonalának a két határoszlop egyenese mentén a Tisza folyó medrében lévő töréspontját (360.0 számú határpontot), melynek koordinátái az S-42 rendszerben:

X= 5365781.76 Y= 4588306.56

A Magyar Köztársaság területén álló 360M számú határoszlop a Tisza folyó baloldali, szakadékos partján, erdőben helyezkedik el.
A 360M számú határoszlop koordinátái az S-42 rendszerben:

X= 5365661.83 Y= 4588515.59 H= 103.2

Ukrajna területén álló 360U számú határoszlop a Tisza folyó jobboldali, szakadékos partján helyezkedik el.
A 360U számú határoszlop koordinátái az S-42 rendszerben:

X= 5365843.62 Y= 4588198.73 H= 104.81

A határvonal a 360. számú határjeltől a Tisza folyó medrének közepén, általában délnyugati irányban halad tovább 10 darab, a terepen jelöletlen határponton keresztül a 361. számú határjelig.

Az adott határszakaszra vonatkozó irányszög és távolság adatok:

Határjeltől/határponttól	*határjelig/határpontig*	*irányszög (° , ')*	*távolság (m)*
360M	360.0	299 50.5	240.99
360M	361M	236 59.6	706.13
360U	360.0	119 50.5	124.31
360U	361U	236 59.8	549.59

A 360-as és a 361-es számú határjelek közötti határvonal hossza : 612.25 méter

A 360. számú határjel elhelyezkedését a terepen a túloldali fotótérkép vázlat tartalmazza.

FOTÓTÉRKÉP VÁZLAT № 360 ФОТОСХЕМА ПРИКОРДОННОГО ЗНАКА

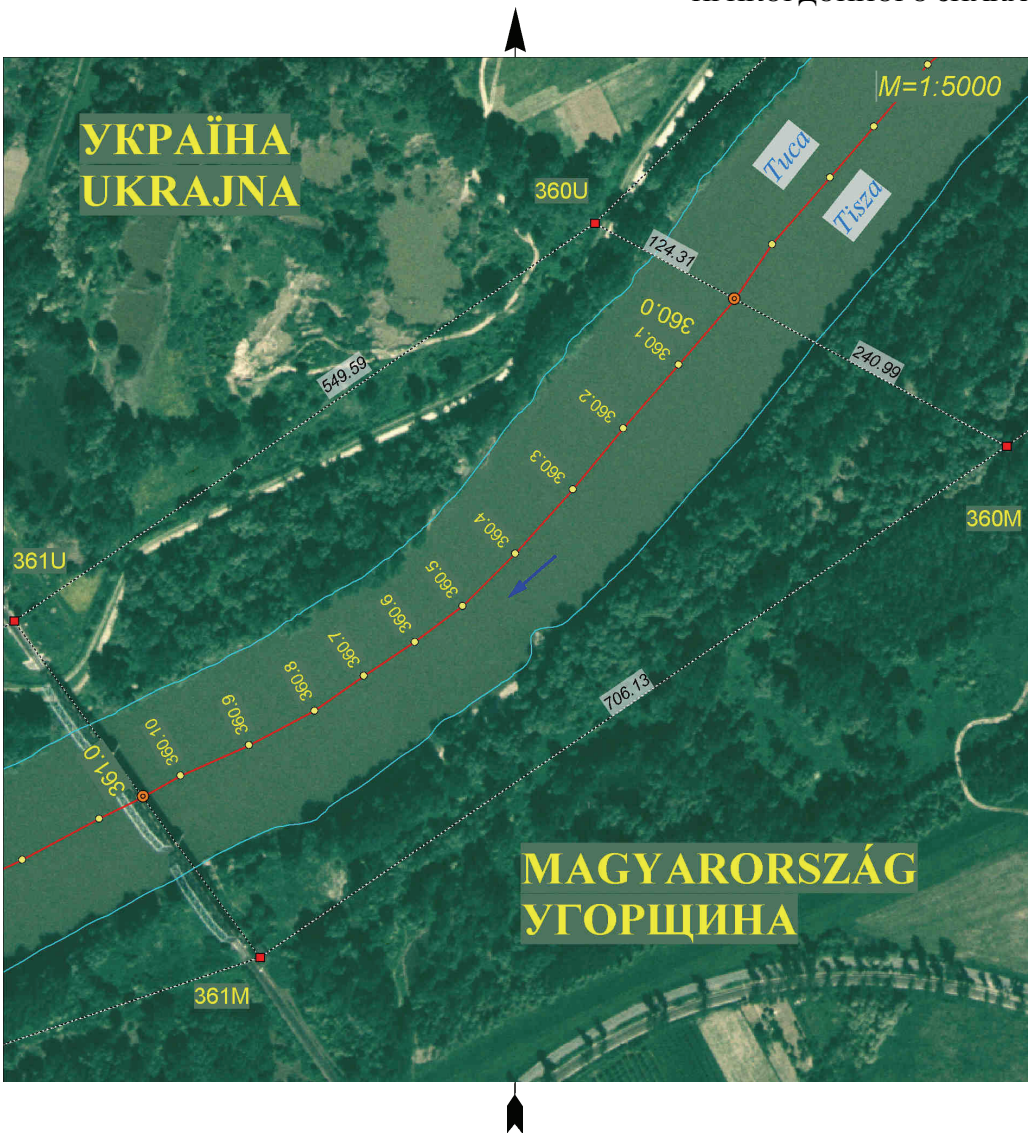

E jegyzőkönyv két példányban, mindkettő magyar és ukrán nyelven készült, mindkét példány egyaránt hiteles.
Budapest, 2003. …….. .

Dr. Dián József
ezredes
a Határbizottság
magyar küldöttségének elnöke

Borisz Tregubov
vezérőrnagy
a Határbizottság
ukrán küldöttségének elnöke

Busics Imre
okleveles mérnök
a közös műszaki csoport
magyar vezetője

Olekszandr Juszupov
ezredes
a közös műszaki csoport
ukrán vezetője

Vízi szakasz

JEGYZŐKÖNYV

A 361. SZÁMÚ HATÁRJELRŐL

A Határbizottság megállapította, hogy ezen határjel a Tisza folyó medrének mindkét partján elhelyezkedő egy-egy vasbeton határoszlopból áll, melyek közvetett módon jelölik az államhatár vonalának a két határoszlop egyenese mentén a Tisza folyó medrében lévő töréspontját (361.0 számú határpontot), melynek koordinátái az S-42 rendszerben:

X= 5365404.38 Y= 4587835.03

A Magyar Köztársaság területén álló 361M számú határoszlop a Tisza folyó baloldali szakadékos partján, vasúti töltés keleti oldalán helyezkedik el.
A 361M számú határoszlop koordinátái az S-42 rendszerben:

X= 5365277.17 Y= 4587923.43 H= 111.54

Ukrajna területén álló 361U számú határoszlop a Tisza folyó jobboldali szakadékos partján, vasúti töltés nyugati oldalán, vasúti híd végétől észak-északnyugati irányban 40 m-re helyezkedik el.
A 361U számú határoszlop koordinátái az S-42 rendszerben:

X= 5365544.27 Y= 4587737.82 H= 111.31

A határvonal a 361. számú határjeltől a Tisza folyó medrének közepén, kettéosztva a vasúti hidat, általában nyugat-délnyugati irányban halad tovább 7 darab, a terepen jelöletlen határponton keresztül a 362. számú határjelig.

Az adott határszakaszra vonatkozó irányszög és távolság adatok:

Határjeltől/határponttól	*határjelig/határpontig*	*irányszög (°, ’)*	*távolság (m)*
361M	361.0	325 12.3	154.91
361M	362M	252 42.1	485.38
361U	361.0	145 12.3	170.35
361U	362U	241 25.5	432.24

A 361-es és a 362-es számú határjelek közötti határvonal hossza : 460.37 méter

A 361. számú határjel elhelyezkedését a terepen a túloldali fotótérkép vázlat tartalmazza.

FOTÓTÉRKÉP VÁZLAT № 361 ФОТОСХЕМА ПРИКОРДОННОГО ЗНАКА



E jegyzőkönyv két példányban, mindkettő magyar és ukrán nyelven készült, mindkét példány egyaránt hiteles.
Budapest, 2003. …….. .

Dr. Dián József
ezredes
a Határbizottság
magyar küldöttségének elnöke

Borisz Tregubov
vezérőrnagy
a Határbizottság
ukrán küldöttségének elnöke

Busics Imre
okleveles mérnök
a közös műszaki csoport
magyar vezetője

Olekszandr Juszupov
ezredes
a közös műszaki csoport
ukrán vezetője

Vízi szakasz

JEGYZŐKÖNYV

A 362. SZÁMÚ HATÁRJELRŐL

A Határbizottság megállapította, hogy ezen határjel a Tisza folyó medrének mindkét partján elhelyezkedő egy-egy vasbeton határoszlopból áll, melyek közvetett módon jelölik az államhatár vonalának a két határoszlop egyenese mentén a Tisza folyó medrében lévő töréspontját (362.0 számú határpontot), melynek koordinátái az S-42 rendszerben:

X= 5365244.62 Y= 4587404.43

A Magyar Köztársaság területén álló 362M számú határoszlop a Tisza folyó baloldali szakadékos partján, erdőben helyezkedik el.
A 362M számú határoszlop koordinátái az S-42 rendszerben:

X= 5365132.84 Y= 4587460.00 H= 103.4

Ukrajna területén álló 362U számú határoszlop a Tisza folyó jobboldali, szakadékos partján bokros részen helyezkedik el.
A 362U számú határoszlop koordinátái az S-42 rendszerben:

X= 5365337.53 Y= 4587358.23 H= 103.32

A határvonal a 362. számú határjeltől a Tisza folyó medrének közepén, általában nyugati irányban halad tovább 12 darab, a terepen jelöletlen határponton keresztül a 363. számú határjelig.

Az adott határszakaszra vonatkozó irányszög és távolság adatok:

Határjeltől/határponttól	*határjelig/határpontig*	*irányszög (° , ')*	*távolság (m)*
362M	362.0	333 33.7	124.83
362M	363M	259 36.1	588.08
362U	362.0	153 33.7	103.76
362U	363U	270 3.8	536.47

A 362-es és a 363-as számú határjelek közötti határvonal hossza : 561.76 méter

A 362. számú határjel elhelyezkedését a terepen a túloldali fotótérkép vázlat tartalmazza.

FOTÓTÉRKÉP VÁZLAT № 362 ФОТОСХЕМА ПРИКОРДОННОГО ЗНАКА



E jegyzőkönyv két példányban, mindkettő magyar és ukrán nyelven készült, mindkét példány egyaránt hiteles.
Budapest, 2003. …….. .

Dr. Dián József
ezredes
a Határbizottság
magyar küldöttségének elnöke

Borisz Tregubov
vezérőrnagy
a Határbizottság
ukrán küldöttségének elnöke

Busics Imre
okleveles mérnök
a közös műszaki csoport
magyar vezetője

Olekszandr Juszupov
ezredes
a közös műszaki csoport
ukrán vezetője

Vízi szakasz

JEGYZŐKÖNYV

A 363. SZÁMÚ HATÁRJELRŐL

A Határbizottság megállapította, hogy ezen határjel a Tisza folyó mindkét partjánál elhelyezkedő egy-egy vasbeton határoszlopból áll, melyek közvetett módon jelölik az államhatár vonalának a két határoszlop egyenese mentén a Tisza folyó hídjának közepén lévő töréspontját (363.0 számú határpontot), melynek koordinátái az S-42 rendszerben:

X= 5365211.41 Y= 4586846.10

A Magyar Köztársaság területén álló 363M számú határoszlop a Tisza folyó bal oldalán, a Záhony-Ungvár közúti vasbeton hídon, a személyforgalmi sáv nyugati oldalán helyezkedik el.
A 363M számú határoszlop koordinátái az S-42 rendszerben:

X= 5365026.69 Y= 4586881.58 H= 109.92

Ukrajna területén álló 363U számú határoszlop a Tisza folyó jobb oldalán, a Záhony-Ungvár közötti műút nyugati oldalán, a közúti vasbeton hídtól 16 m-re helyezkedik el.
A 363U számú határoszlop koordinátái az S-42 rendszerben:

X= 5365338.12 Y= 4586821.76 H= 111.60

A határvonal a 363. számú határjeltől a Tisza folyó medrének közepén, általában nyugat-délnyugati irányban halad 13 darab, a terepen jelöletlen határponton keresztül a 364. számú határjelig.

Az adott határszakaszra vonatkozó irányszög és távolság adatok:

Határjeltől/határponttól	*határjelig/határpontig*	*irányszög (°, ’)*	*távolság (m)*
363M	363.0	349 7.6	188.10
363M	364M	248 37.1	545.74
363U	363.0	169 7.6	129.03
363U	364U	254 50.6	615.10

A 363-as és a 364-es számú határjelek közötti határvonal hossza : 591.79 méter

A 363. számú határjel elhelyezkedését a terepen a túloldali fotótérkép vázlat tartalmazza.

FOTÓTÉRKÉP VÁZLAT № 363 ФОТОСХЕМА ПРИКОРДОННОГО ЗНАКА



E jegyzőkönyv két példányban, mindkettő magyar és ukrán nyelven készült, mindkét példány egyaránt hiteles.
Budapest, 2003. …….. .

Dr. Dián József
ezredes
a Határbizottság
magyar küldöttségének elnöke

Borisz Tregubov
vezérőrnagy
a Határbizottság
ukrán küldöttségének elnöke

Busics Imre
okleveles mérnök
a közös műszaki csoport
magyar vezetője

Olekszandr Juszupov
ezredes
a közös műszaki csoport
ukrán vezetője

Vízi szakasz

JEGYZŐKÖNYV

A 364. SZÁMÚ HATÁRJELRŐL

A Határbizottság megállapította, hogy ezen határjel a Tisza folyó mindkét partjánál elhelyezkedő egy-egy vasbeton határoszlopból áll, melyek közvetett módon jelölik az államhatár vonalának a két határoszlop egyenese mentén a Tisza folyó medrében lévő töréspontját (364.0 számú határpontot), melynek koordinátái az S-42 rendszerben:

X= 5365067.71 Y= 4586273.62

A Magyar Köztársaság területén álló 364M számú számú határoszlop a Tisza folyó baloldali lankás partján, erdőben helyezkedik el.
A 364M számú határoszlop koordinátái az S-42 rendszerben:

X= 5364827.73 Y= 4586373.40 H= 103.77

Ukrajna területén álló 364U számú határoszlop a Tisza folyó jobboldali szakadékos partján helyezkedik el.
A 364U számú határoszlop koordinátái az S-42 rendszerben:

X= 5365177.29 Y= 4586228.06 H= 104.47

A határvonal a 364. számú határjeltől a Tisza folyó medrének közepén, általában nyugat-délnyugati irányban halad 10 darab, a terepen jelöletlen határponton keresztül a 365. számú határjelig.

Az adott határszakaszra vonatkozó irányszög és távolság adatok:

Határjeltől/határponttól	*határjelig/határpontig*	*irányszög (°, ')*	*távolság (m)*
364M	364.0	337 25.4	259.90
364M	365M	238 33.6	419.09
364U	364.0	157 25.4	118.67
364U	365U	236 55.0	603.90

A 364-es és a 365-ös számú határjelek közötti határvonal hossza : 561.05 méter

A 364. számú határjel elhelyezkedését a terepen a túloldali fotótérkép vázlat tartalmazza.

FOTÓTÉRKÉP VÁZLAT № 364 ФОТОСХЕМА ПРИКОРДОННОГО ЗНАКА



E jegyzőkönyv két példányban, mindkettő magyar és ukrán nyelven készült, mindkét példány egyaránt hiteles.
Budapest, 2003. …….. .

Dr. Dián József
ezredes
a Határbizottság
magyar küldöttségének elnöke

Borisz Tregubov
vezérőrnagy
a Határbizottság
ukrán küldöttségének elnöke

Busics Imre
okleveles mérnök
a közös műszaki csoport
magyar vezetője

Olekszandr Juszupov
ezredes
a közös műszaki csoport
ukrán vezetője

Vízi szakasz

JEGYZŐKÖNYV

A 365. SZÁMÚ HATÁRJELRŐL

A Határbizottság megállapította, hogy ezen határjel a Tisza folyó medrének mindkét partján elhelyezkedő egy-egy vasbeton határoszlopból áll, melyek közvetett módon jelölik az államhatár vonalának a két határoszlop egyenese mentén a Tisza folyó medrében lévő töréspontját (365.0 számú határpontot), melynek koordinátái az S-42 rendszerben:

X= 5364795.80 Y= 4585785.92

A Magyar Köztársaság területén álló 365M számú határoszlop a Tisza folyó baloldali lankás partján, erdőben helyezkedik el.
A 365M számú határoszlop koordinátái az S-42 rendszerben:

X= 5364609.13 Y= 4586015.84 H= 102.2

Ukrajna területén álló 365U számú határoszlop a Tisza folyó jobboldali szakadékos partján, erdő szélén helyezkedik el.
A 365U számú határoszlop koordinátái az S-42 rendszerben:

X= 5364847.64 Y= 4585722.07 H= 104.7

A határvonal a 365. számú határjeltől a Tisza folyó medrének közepén, általában déli irányban halad tovább 20 darab, a terepen jelöletlen határponton keresztül a „TISZA” határjelig.

Az adott határszakaszra vonatkozó irányszög és távolság adatok:

Határjeltől/határponttól	*határjelig/határpontig*	*irányszög (° , ’)*	*távolság (m)*
365M	365.0	309 4.4	296.16
365M	TISZA-M	201 26.5	619.15
365U	365.0	129 4.4	82.24
365U	TISZA-U	193 4.4	759.67

A 365-ös számú határjel és a TISZA határjel közötti határvonal hossza : 778.14 méter

A 365. számú határjel elhelyezkedését a terepen a túloldali fotótérkép vázlat tartalmazza.

FOTÓTÉRKÉP VÁZLAT № 365 ФОТОСХЕМА ПРИКОРДОННОГО ЗНАКА



E jegyzőkönyv két példányban, mindkettő magyar és ukrán nyelven készült, mindkét példány egyaránt hiteles.
Budapest, 2003. …….. .

Dr. Dián József
ezredes
a Határbizottság
magyar küldöttségének elnöke

Borisz Tregubov
vezérőrnagy
a Határbizottság
ukrán küldöttségének elnöke

Busics Imre
okleveles mérnök
a közös műszaki csoport
magyar vezetője

Olekszandr Juszupov
ezredes
a közös műszaki csoport
ukrán vezetője

A MAGYAR KÖZTÁRSASÁG ÉS UKRAJNA KÖZÖTTI ÁLLAMHATÁR

a MAGYAR KÖZTÁRSASÁG és UKRAJNA közötti államhatár vonala határjeleinek és a határjelekkel nem jelölt töréspontjainak KOORDINÁTA-JEGYZÉKE

Készült az államhatár vonalának 1997. és 2003. között végrehajtott első közös ellenőrzése eredményei alapján.

MAGYAR-UKRÁN HATÁRBIZOTTSÁG

2003.

TARTALOM

BEVEZETŐ 743

HATÁRJELEK KOORDINÁTA-JEGYZÉKE (X, Y, H) 744

AZ ÁLLAMHATÁR TEREPEN JELÖLETLEN TÖRÉSPONTJAINAK KOORDINÁTA-JEGYZÉKE A VÍZI HATÁRSZAKASZOKON 765

BEVEZETŐ

A Magyar Köztársaság és Ukrajna közötti államhatár határjeleinek és jelöletlen töréspontjainak koordináta-jegyzéke (a továbbiakban – koordináta-jegyzék) két részből áll:

- az első rész tartalmazza a határjelek koordinátáit (X,Y,H);
- a második rész tartalmazza az államhatár jelöletlen töréspontjainak koordinátáit (X,Y) a vízi szakaszokon.

A vízszintes koordináták (X,Y) az S-1942-es koordináta rendszerben, a hatfokos Gauss-Krüger vetület negyedik zónájában, a magassági koordináták (H) a Balti magassági rendszerben (Kronstadti vízmérce nullpontjához viszonyítva) vannak megadva.

A koordináta-jegyzékben szereplő magasságok:

- a szárazföldi szakaszokon a határjelek középponti kövének tetejére,
- a vízi szakaszokon a határoszlopoknál a terep szintjére vonatkoznak.

A határjelek (kiegészítő határjelek) derékszögű koordinátáit a terepi feltételeknek megfelelően az alábbi módszerekkel határozták meg:

1. GPS méréssel,
2. Sokszögeléssel,
3. Poláris méréssel.

A határjelek és határoszlopok vízszintes koordináta-meghatározásának pontossága a geodéziai alaphálózati pontokhoz viszonyítva:

- szárazföldi szakaszokon ± 0,20 m;
- vízi szakaszokon ± 0,50 m.

Az államhatár vízi szakaszain a jelöletlen töréspontok koordináta meghatározásának pontossága ± 2,0 m.

A magassági koordináták meghatározásának pontossága:

- műszeres méréssel ± 0,20 m;
- térképről levéve ± 0,8 m (ebben az esetben a magasság értéke 0,1 m-es élességgel szerepel a koordináta-jegyzékben).

HATÁRJELEK KOORDINÁTA-JEGYZÉKE (X, Y, H)

A HATÁRJEL		Koordináták az S-42 rendszerben		Balti magasság
magyar azonosítója	ukrán azonosítója	X (m)	Y (m)	H (m)
1	2	3	4	5
TUR-M	Тур-Уг	5 315 188.51	4 641 717.38	122.90
TÚR-U	Тур-У	5 315 233.57	4 641 768.03	123.00
TÚR-R	Тур-Р	5 315 167.18	4 641 781.54	122.79
0.1	0.1	5 315 200.35	4 641 730.30	119.74
0.2	0.2	5 315 199.89	4 641 711.26	118.94
0.3	0.3	5 315 207.42	4 641 696.66	121.21
1	1	5 315 211.99	4 641 683.41	124.64
1.1	1.1	5 315 217.76	4 641 663.83	119.46
2U	2У	5 315 262.12	4 641 650.75	118.8
2M	2Уг	5 315 268.07	4 641 635.34	120.1
3U	3У	5 315 495.81	4 641 786.05	121.19
3M	3Уг	5 315 467.70	4 641 753.84	120.43
4U	4У	5 315 450.39	4 641 423.34	120.10
4M	4Уг	5 315 427.14	4 641 417.60	119.1
5U	5У	5 315 964.43	4 641 491.05	120.1
5M	5Уг	5 315 953.74	4 641 459.75	120.2
6U	6У	5 316 008.99	4 641 254.23	120.3
6M	6Уг	5 316 008.05	4 641 227.65	120.56
7U	7У	5 316 166.37	4 641 514.64	120.3
7M	7Уг	5 316 182.38	4 641 479.28	120.2
8U	8У	5 316 621.35	4 641 496.24	120.68
8M	8Уг	5 316 590.65	4 641 453.84	119.70
9U	9У	5 316 468.01	4 641 025.87	120.30
9M	9Уг	5 316 417.55	4 641 014.16	120.55
10U	10У	5 316 607.51	4 640 923.42	120.52
10M	10Уг	5 316 555.17	4 640 925.66	120.4
11U	11У	5 316 237.42	4 640 503.49	120.3
11M	11Уг	5 316 200.36	4 640 516.47	120.4
12U	12У	5 316 451.75	4 640 447.84	120.3
12M	12Уг	5 316 473.19	4 640 407.64	120.4
13U	13У	5 316 612.93	4 640 490.36	120.21
13M	13Уг	5 316 572.21	4 640 474.99	120.2
14U	14У	5 316 588.16	4 640 334.16	120.05
14M	14Уг	5 316 565.72	4 640 311.96	120.05
15U	15У	5 316 753.41	4 640 344.12	120.33
15M	15Уг	5 316 717.39	4 640 323.87	119.91
16U	16У	5 316 642.34	4 640 134.18	120.21
16M	16Уг	5 316 614.07	4 640 166.27	120.2
17U	17У	5 316 508.77	4 640 048.45	119.88
17M	17Уг	5 316 485.03	4 640 014.61	119.96
18U	18У	5 316 768.30	4 640 056.73	120.23
18M	18Уг	5 316 739.64	4 640 023.51	119.85
19U	19У	5 316 761.63	4 639 875.59	120.0
19M	19Уг	5 316 732.49	4 639 855.04	119.5
20U	20У	5 316 942.04	4 639 985.51	119.79
20M	20Уг	5 316 946.26	4 639 945.63	119.9
21U	21У	5 317 154.41	4 639 861.73	119.54
21M	21Уг	5 317 153.84	4 639 826.67	120.0
22U	22У	5 317 335.03	4 640 031.33	119.68

A HATÁRJEL		Koordináták az S-42 rendszerben		Balti magasság
magyar azonosítója	ukrán azonosítója	X (m)	Y (m)	H (m)
1	2	3	4	5
22M	22Уг	5 317 324.07	4 639 976.89	119.9
23U	23У	5 317 477.56	4 639 951.93	119.43
23M	23Уг	5 317 449.92	4 639 936.39	119.9
24U	24У	5 317 691.29	4 639 700.49	119.67
24M	24Уг	5 317 651.83	4 639 665.03	119.8
25U	25У	5 317 655.60	4 639 450.07	119.65
25M	25Уг	5 317 654.08	4 639 495.60	119.8
26U	26У	5 317 388.00	4 639 501.13	119.29
26M	26Уг	5 317 353.14	4 639 488.22	119.35
27U	27У	5 317 498.29	4 639 235.80	119.31
27M	27Уг	5 317 457.73	4 639 240.86	119.04
28U	28У	5 317 344.57	4 639 147.94	119.15
28M	28Уг	5 317 296.11	4 639 140.08	119.37
29U	29У	5 317 832.51	4 639 213.77	120.82
29M	29Уг	5 317 782.94	4 639 183.21	120.72
30U	30У	5 317 639.18	4 638 912.10	118.63
30M	30Уг	5 317 590.68	4 638 884.80	119.15
31U	31У	5 317 963.76	4 639 010.83	119.17
31M	31Уг	5 317 936.29	4 638 983.78	118.37
32U	32У	5 317 918.33	4 638 676.20	119.06
32M	32Уг	5 317 885.12	4 638 642.21	119.07
33U	33У	5 318 089.67	4 638 626.67	118.90
33M	33Уг	5 318 059.07	4 638 611.02	119.00
34U	34У	5 318 042.61	4 638 464.09	118.78
34M	34Уг	5 317 999.04	4 638 423.25	118.43
35U	35У	5 318 233.80	4 638 361.88	118.10
35M	35Уг	5 318 202.91	4 638 344.97	117.75
36U	36У	5 318 302.44	4 637 968.35	118.98
36M	36Уг	5 318 241.20	4 637 960.17	118.96
37U	37У	5 318 098.60	4 637 564.15	118.86
37M	37Уг	5 318 057.24	4 637 535.26	119.52
38U	38У	5 318 171.24	4 637 506.12	118.61
38M	38Уг	5 318 168.21	4 637 468.23	119.22
39U	39У	5 318 539.44	4 637 802.11	118.63
39M	39Уг	5 318 511.00	4 637 755.61	119.01
40U	40У	5 318 684.36	4 637 630.90	118.72
40M	40Уг	5 318 667.38	4 637 599.43	119.22
41U	41У	5 318 895.79	4 637 682.02	118.48
41M	41Уг	5 318 868.52	4 637 648.04	117.71
42U	42У	5 319 088.90	4 637 201.20	118.5
42M	42Уг	5 319 053.80	4 637 177.45	118.2
43Mio	43УгС	5 319 295.86	4 637 278.77	116.97
43	43	5 319 330.31	4 637 315.70	119.70
43.1	43.1	5 319 474.76	4 637 418.88	118.98
43.2	43.2	5 319 607.14	4 637 524.43	119.03
44	44	5 319 784.91	4 637 615.81	119.12
44.1	44.1	5 319 932.22	4 637 757.09	118.28
45	45	5 320 047.25	4 637 807.17	119.2
46	46	5 319 963.28	4 637 962.51	118.53

A HATÁRJEL		Koordináták az S-42 rendszerben		Balti magasság
magyar azonosítója	ukrán azonosítója	X (m)	Y (m)	H (m)
1	2	3	4	5
47	47	5 320 046.36	4 638 129.34	119.81
48	48	5 320 411.88	4 637 960.10	119.45
49	49	5 320 488.45	4 637 991.96	120.32
49.1	49.1	5 320 476.09	4 638 064.45	119.16
50	50	5 320 498.78	4 638 208.62	119.00
51	51	5 320 690.04	4 638 290.91	120.01
51.1	51.1	5 320 853.74	4 638 412.72	-
51.2	51.2	5 321 017.44	4 638 534.53	-
52	52	5 321 181.14	4 638 656.34	119.56
52.1	52.1	5 321 211.52	4 638 682.74	119.47
53	53	5 321 319.18	4 638 819.25	120.76
53.1	53.1	5 321 454.56	4 639 074.76	-
54	54	5 321 589.96	4 639 330.27	119.72
55	55	5 321 819.02	4 639 255.24	120.44
56	56	5 322 138.88	4 639 272.68	118.36
56.1	56.1	5 322 356.33	4 639 261.51	-
57	57	5 322 592.38	4 639 249.38	119.29
58	58	5 322 686.04	4 639 227.73	118.18
58Mio	58УгС	5 322 723.39	4 639 219.06	118.00
59U	59У	5 322 770.01	4 639 542.56	118.8
59M	59Уг	5 322 789.73	4 639 512.66	118.71
60U	60У	5 322 877.45	4 639 636.43	118.5
60M	60Уг	5 322 920.76	4 639 608.99	118.06
61U	61У	5 323 015.26	4 639 837.89	118.8
61M	61Уг	5 323 030.53	4 639 807.00	118.91
62U	62У	5 323 164.34	4 639 804.12	118.93
62M	62Уг	5 323 176.79	4 639 766.73	118.85
63U	63У	5 323 395.03	4 639 964.81	119.52
63M	63Уг	5 323 407.94	4 639 944.35	118.91
63.20	63.20	5 323 765.29	4 640 086.84	-
64	64	5 324 024.05	4 640 186.63	120.03
65	65	5 324 323.09	4 640 350.97	121.67
65.1	65.1	5 324 621.38	4 640 354.25	-
65.2	65.2	5 324 919.66	4 640 357.55	-
66	66	5 325 217.95	4 640 360.85	120.84
66.1	66.1	5 325 539.86	4 640 364.11	-
66.2	66.2	5 325 861.79	4 640 367.36	-
67	67	5 326 183.70	4 640 370.62	125.15
68	68	5 326 370.33	4 640 374.30	121.63
69	69	5 326 354.18	4 640 292.37	124.03
70	70	5 326 338.32	4 640 196.11	120.91
70Uio	70УС	5 326 352.96	4 640 170.68	119.68
71U	71У	5 326 313.99	4 640 046.42	119.39
71M	71Уг	5 326 296.85	4 640 029.88	120.42
72U	72У	5 326 368.33	4 639 915.78	120.39
72M	72Уг	5 326 337.02	4 639 881.81	120.66
73U	73У	5 326 514.33	4 639 792.96	120.73
73M	73Уг	5 326 474.04	4 639 798.03	119.40
74U	74У	5 326 262.66	4 639 735.52	119.02

A HATÁRJEL		Koordináták az S-42 rendszerben		Balti magasság
magyar azonosítója	ukrán azonosítója	X (m)	Y (m)	H (m)
1	2	3	4	5
74M	74Уг	5 326 238.27	4 639 769.46	120.77
75U	75У	5 326 032.10	4 639 762.18	119.30
75M	75Уг	5 325 970.42	4 639 791.65	120.33
76U	76У	5 325 994.22	4 639 501.39	119.56
76M	76Уг	5 325 946.07	4 639 502.98	120.20
77U	77У	5 326 365.71	4 639 166.14	119.57
77M	77Уг	5 326 328.13	4 639 152.89	118.56
78U	78У	5 326 669.77	4 638 861.31	119.20
78M	78Уг	5 326 673.86	4 638 819.00	120.33
79U	79У	5 326 834.64	4 639 149.72	120.22
79M	79Уг	5 326 835.76	4 639 101.80	119.13
80U	80У	5 327 030.92	4 639 045.10	120.43
80M	80Уг	5 326 858.20	4 638 843.02	120.33
81U	81У	5 327 124.35	4 639 051.13	120.31
81M	81Уг	5 327 116.57	4 638 998.12	118.9
82U	82У	5 327 393.44	4 638 957.01	120.12
82M	82Уг	5 327 357.12	4 638 914.59	118.37
83U	83У	5 327 503.54	4 638 748.95	118.41
83M	83Уг	5 327 498.21	4 638 705.89	119.67
84U	84У	5 327 783.14	4 638 888.36	120.42
84M	84Уг	5 327 765.13	4 638 834.65	118.21
85U	85У	5 327 873.91	4 638 658.42	118.31
85M	85Уг	5 327 841.38	4 638 606.98	121.57
86U	86У	5 328 140.09	4 638 898.15	120.44
86M	86Уг	5 328 144.31	4 638 841.09	117.8
87U	87У	5 328 264.47	4 638 728.23	120.17
87M	87Уг	5 328 242.61	4 638 649.47	123.8
88U	88У	5 328 479.07	4 638 840.46	120.15
88M	88Уг	5 328 480.07	4 638 794.80	118.1
89U	89У	5 328 553.01	4 638 658.53	119.9
89M	89Уг	5 328 481.99	4 638 633.66	120.9
90U	90У	5 328 965.78	4 638 440.34	119.26
90M	90Уг	5 328 920.19	4 638 415.92	118.44
91U	91У	5 329 152.12	4 638 018.95	118.33
91M	91Уг	5 329 132.43	4 637 991.42	118.2
92U	92У	5 329 477.07	4 637 825.65	118.78
92M	92Уг	5 329 434.65	4 637 808.99	117.59
93U	93У	5 329 515.53	4 637 633.51	119.35
93M	93Уг	5 329 476.75	4 637 640.99	117.63
94U	94У	5 329 403.26	4 637 440.32	119.31
94M	94Уг	5 329 378.25	4 637 475.22	117.76
95U	95У	5 329 028.31	4 637 217.25	118.13
95M	95Уг	5 328 971.16	4 637 176.83	119.45
96U	96У	5 329 134.11	4 636 964.30	118.43
96M	96Уг	5 329 088.39	4 636 917.73	119.32
97U	97У	5 329 402.80	4 636 950.12	118.89
97M	97Уг	5 329 411.68	4 636 895.51	119.10
98U	98У	5 329 505.19	4 636 984.18	118.10
98M	98Уг	5 329 543.75	4 636 961.66	117.94

A HATÁRJEL		Koordináták az S-42 rendszerben		Balti magasság
magyar azonosítója	ukrán azonosítója	X (m)	Y (m)	H (m)
1	2	3	4	5
99U	99У	5 329 517.90	4 637 130.03	118.54
99M	99Уг	5 329 553.77	4 637 106.12	117.85
100U	100У	5 329 725.60	4 637 234.42	117.68
100M	100Уг	5 329 699.51	4 637 176.97	117.46
101U	101У	5 329 821.73	4 636 856.31	117.76
101M	101Уг	5 329 802.19	4 636 825.36	119.48
102U	102У	5 330 090.61	4 636 722.88	117.83
102M	102Уг	5 330 077.55	4 636 680.62	119.33
103U	103У	5 330 558.28	4 636 791.39	123.17
103M	103Уг	5 330 535.82	4 636 760.29	123.12
104U	104У	5 330 588.52	4 636 431.98	117.67
104M	104Уг	5 330 560.57	4 636 416.60	117.9
105U	105У	5 330 741.52	4 636 367.10	118.10
105M	105Уг	5 330 722.60	4 636 340.94	117.45
106U	106У	5 330 929.34	4 636 293.54	117.59
106M	106Уг	5 330 945.30	4 636 257.42	117.32
106Uio	106УС	5 331 142.03	4 636 519.50	117.87
107U	107У	5 331 315.72	4 636 531.37	118.03
107M	107Уг	5 331 419.84	4 636 207.35	118.05
108U	108У	5 332 083.18	4 636 629.18	118.51
108M	108Уг	5 332 064.25	4 636 389.02	116.83
109U	109У	5 332 611.57	4 636 480.03	118.48
109M	109Уг	5 332 581.25	4 636 323.51	117.08
110U	110У	5 332 988.69	4 636 350.71	118.36
110M	110Уг	5 332 825.27	4 636 125.17	118.40
111U	111У	5 333 308.31	4 635 956.62	118.22
111M	111Уг	5 333 049.29	4 635 865.60	116.31
112U	112У	5 333 392.55	4 635 326.52	118.70
112M	112Уг	5 333 170.84	4 635 464.74	116.88
113U	113У	5 332 888.11	4 634 932.37	118.2
113M	113Уг	5 332 659.30	4 635 230.19	115.96
114U	114У	5 332 344.99	4 634 781.63	116.69
114M	114Уг	5 332 081.72	4 635 058.71	118.74
115U	115У	5 332 062.42	4 634 446.25	114.7
115M	115Уг	5 331 922.94	4 634 313.80	117.83
116U	116У	5 332 945.48	4 634 687.76	115.78
116M	116Уг	5 333 034.86	4 634 361.37	115.70
117U	117У	5 333 577.33	4 634 670.27	118.22
117M	117Уг	5 333 331.35	4 634 400.08	115.51
118U	118У	5 333 813.61	4 634 131.89	117.57
118M	118Уг	5 333 464.83	4 634 155.21	114.91
119U	119У	5 333 598.94	4 633 815.77	117.52
119M	119Уг	5 333 398.75	4 633 994.14	114.77
120U	120У	5 333 360.22	4 633 321.14	115.48
120M	120Уг	5 333 042.58	4 633 234.35	116.81
121U	121У	5 333 671.35	4 632 406.78	117.29
121M	121Уг	5 333 443.51	4 632 412.78	113.92
122U	122У	5 333 436.95	4 631 837.95	116.51
122M	122Уг	5 333 312.62	4 632 080.14	113.48

A HATÁRJEL		Koordináták az S-42 rendszerben		Balti magasság
magyar azonosítója	ukrán azonosítója	X (m)	Y (m)	H (m)
1	2	3	4	5
123U	123У	5 332 934.04	4 631 954.21	116.72
123M	123Уг	5 333 078.14	4 632 170.62	113.39
124U	124У	5 332 533.97	4 632 429.42	113.8
124M	124Уг	5 332 444.50	4 632 536.07	116.82
125U	125У	5 332 307.24	4 631 962.52	114.3
125M	125Уг	5 332 104.09	4 631 904.64	116.1
126U	126У	5 332 443.74	4 631 538.53	113.77
126M	126Уг	5 332 360.29	4 631 330.57	115.50
127U	127У	5 332 981.06	4 631 492.57	117.32
127M	127Уг	5 332 950.27	4 631 025.54	113.74
128U	128У	5 333 394.67	4 631 061.41	114.31
128M	128Уг	5 333 181.99	4 630 986.78	113.96
129U	129У	5 333 380.64	4 630 340.52	113.80
129M	129Уг	5 333 132.81	4 630 331.71	115.82
130U	130У	5 333 445.50	4 629 717.48	114.98
130M	130Уг	5 333 089.52	4 629 767.59	113.82
131U	131У	5 333 041.11	4 628 923.06	115.44
131M	131Уг	5 332 656.63	4 628 871.77	116.23
132U	132У	5 333 122.08	4 628 360.65	116.79
132M	132Уг	5 332 729.03	4 628 512.69	116.58
133U	133У	5 332 722.08	4 628 057.59	116.33
133M	133Уг	5 332 581.31	4 628 130.35	116.86
134U	134У	5 332 547.85	4 627 717.98	114.51
134M	134Уг	5 332 192.31	4 627 779.76	116.03
135U	135У	5 332 457.91	4 627 326.46	116.5
135M	135Уг	5 332 132.04	4 627 406.05	114.28
136U	136У	5 332 001.79	4 626 883.60	114.69
136M	136Уг	5 331 884.21	4 627 101.67	113.91
137U	137У	5 331 342.23	4 626 179.87	115.45
137M	137Уг	5 331 169.71	4 626 267.56	115.35
138U	138У	5 330 986.22	4 625 634.74	115.59
138M	138Уг	5 330 836.03	4 625 759.61	112.96
139U	139У	5 330 415.35	4 625 131.19	115.32
139M	139Уг	5 330 152.05	4 625 149.13	115.95
140U	140У	5 330 225.99	4 624 584.65	113.9
140M	140Уг	5 330 024.67	4 624 523.99	115.10
141U	141У	5 330 338.13	4 624 263.20	112.14
141M	141Уг	5 330 106.72	4 624 117.97	114.55
142U	142У	5 330 506.29	4 623 886.46	114.40
142M	142Уг	5 330 284.29	4 623 822.02	114.57
143U	143У	5 330 511.42	4 623 111.10	114.04
143M	143Уг	5 330 355.26	4 623 108.01	113.97
144U	144У	5 330 609.74	4 622 462.14	113.02
144M	144Уг	5 330 380.76	4 622 470.44	113.87
145U	145У	5 330 626.51	4 621 918.76	113.05
145M	145Уг	5 330 439.73	4 621 904.10	113.53
146U	146У	5 331 351.76	4 621 286.73	111.55
146M	146Уг	5 331 137.78	4 621 143.64	113.69
147U	147У	5 331 490.03	4 621 042.80	113.92

A HATÁRJEL		Koordináták az S-42 rendszerben		Balti magasság
magyar azonosítója	ukrán azonosítója	X (m)	Y (m)	H (m)
1	2	3	4	5
147M	147Уг	5 331 257.58	4 620 973.13	113.13
148Mio	148УгС	5 331 156.36	4 620 744.37	112.80
148	148	5 331 462.28	4 620 761.50	113.95
149	149	5 331 602.73	4 620 757.94	116.04
149.1	149.1	5 331 588.87	4 620 686.85	113.64
149.2	149.2	5 331 575.29	4 620 641.13	113.65
150	150	5 331 564.81	4 620 610.66	113.45
150.1	150.1	5 331 548.64	4 620 569.00	113.62
150.2	150.2	5 331 512.39	4 620 494.29	113.55
151	151	5 331 488.99	4 620 453.15	115.02
151.1	151.1	5 331 468.72	4 620 425.46	113.69
151.2	151.2	5 331 410.19	4 620 352.32	113.56
152	152	5 331 374.25	4 620 311.85	113.81
152.1	152.1	5 331 353.97	4 620 196.39	113.58
152.2	152.2	5 331 343.87	4 620 117.95	113.95
153	153	5 331 342.88	4 620 071.44	115.28
153.1	153.1	5 331 339.42	4 620 009.08	113.30
153.2	153.2	5 331 341.28	4 619 981.22	113.30
153.3	153.3	5 331 343.71	4 619 942.27	113.63
153.4	153.4	5 331 351.28	4 619 881.39	113.27
153.5	153.5	5 331 363.37	4 619 768.69	112.74
153.6	153.6	5 331 363.90	4 619 725.22	113.58
154	154	5 331 364.21	4 619 688.38	113.81
154.1	154.1	5 331 392.32	4 619 551.38	-
155	155	5 331 420.41	4 619 414.40	114.42
155.1	155.1	5 331 435.27	4 619 388.55	-
155.2	155.2	5 331 458.07	4 619 360.53	-
155.3	155.3	5 331 471.98	4 619 347.38	-
155.4	155.4	5 331 494.67	4 619 327.38	-
155.5	155.5	5 331 530.03	4 619 299.24	-
156	156	5 331 584.91	4 619 258.07	112.89
156.1	156.1	5 331 627.76	4 619 222.43	-
156.2	156.2	5 331 673.12	4 619 172.81	-
157	157	5 331 713.64	4 619 113.33	114.10
157.1	157.1	5 331 744.18	4 619 048.97	-
157.2	157.2	5 331 759.64	4 618 998.61	-
158	158	5 331 766.99	4 618 967.63	113.08
158.1	158.1	5 331 775.76	4 618 931.59	-
158.2	158.2	5 331 784.83	4 618 871.64	-
158.3	158.3	5 331 787.82	4 618 833.57	-
159	159	5 331 788.82	4 618 776.29	114.21
159.1	159.1	5 331 785.19	4 618 729.61	-
159.2	159.2	5 331 781.17	4 618 697.25	-
159.3	159.3	5 331 768.22	4 618 633.74	-
160	160	5 331 746.74	4 618 550.68	114.27
161	161	5 332 013.76	4 618 605.75	113.68
162	162	5 332 388.23	4 618 683.06	112.02
163	163	5 332 595.65	4 618 924.62	112.91
164	164	5 332 726.26	4 619 202.72	111.50

A HATÁRJEL		Koordináták az S-42 rendszerben		Balti magasság
magyar azonosítója	ukrán azonosítója	X (m)	Y (m)	H (m)
1	2	3	4	5
165	165	5 333 094.58	4 618 934.35	111.81
166	166	5 333 175.45	4 618 959.06	110.85
166.1	166.1	5 333 235.77	4 618 885.71	-
166.2	166.2	5 333 294.90	4 618 820.60	-
166.3	166.3	5 333 353.38	4 618 775.09	-
167	167	5 333 458.72	4 618 706.34	111.53
167.1	167.1	5 333 537.59	4 618 677.50	-
167.2	167.2	5 333 621.73	4 618 674.48	-
167.3	167.3	5 333 713.98	4 618 669.62	-
168	168	5 333 817.90	4 618 663.94	110.38
168.1	168.1	5 333 823.95	4 618 665.61	109.96
169U	169У	5 334 495.43	4 618 707.73	110.97
169M	169Уг	5 334 504.23	4 618 689.97	110.76
170U	170У	5 334 621.94	4 618 859.95	110.32
170M	170Уг	5 334 631.85	4 618 839.17	110.96
171U	171У	5 334 857.80	4 618 868.17	110.41
171M	171Уг	5 334 852.34	4 618 854.13	110.97
172Mio	172УгС	5 335 349.45	4 618 345.74	110.15
172	172	5 335 380.98	4 618 341.73	110.74
173	173	5 335 556.07	4 618 319.76	110.71
173.1	173.1	5 335 559.81	4 618 324.77	109.58
173.2	173.2	5 335 563.62	4 618 347.32	109.60
173.3	173.3	5 335 561.46	4 618 374.49	109.37
173.4	173.4	5 335 568.66	4 618 383.17	109.66
173.5	173.5	5 335 597.70	4 618 393.03	109.69
173.6	173.6	5 335 627.92	4 618 412.12	109.79
173.7	173.7	5 335 664.55	4 618 425.60	109.63
173.8	173.8	5 335 673.73	4 618 433.66	109.63
173.9	173.9	5 335 678.88	4 618 445.27	109.72
173.10	173.10	5 335 685.79	4 618 476.59	109.81
173.11	173.11	5 335 695.79	4 618 489.26	109.77
173.12	173.12	5 335 694.91	4 618 500.75	109.89
173.13	173.13	5 335 697.39	4 618 515.11	109.88
173.14	173.14	5 335 704.59	4 618 524.55	109.88
173.15	173.15	5 335 719.65	4 618 528.50	109.84
173.16	173.16	5 335 725.74	4 618 536.59	109.87
173.17	173.17	5 335 729.46	4 618 564.30	110.08
173.18	173.18	5 335 737.16	4 618 584.30	110.07
173.19	173.19	5 335 746.81	4 618 594.10	110.04
173.20	173.20	5 335 758.27	4 618 596.95	110.05
174	174	5 335 794.68	4 618 601.75	110.05
174.1	174.1	5 335 806.84	4 618 618.16	109.96
174.2	174.2	5 335 812.10	4 618 651.61	110.06
174.3	174.3	5 335 829.66	4 618 653.54	110.04
174.4	174.4	5 335 832.40	4 618 667.81	110.16
174.5	174.5	5 335 822.81	4 618 692.64	110.21
174.6	174.6	5 335 807.44	4 618 727.71	110.21
174.7	174.7	5 335 810.05	4 618 759.59	110.09
174.8	174.8	5 335 808.38	4 618 790.49	110.14

A HATÁRJEL		Koordináták az S-42 rendszerben		Balti magasság
magyar azonosítója	ukrán azonosítója	X (m)	Y (m)	H (m)
1	2	3	4	5
174.9	174.9	5 335 797.50	4 618 807.29	110.12
174.10	174.10	5 335 801.94	4 618 823.42	110.14
174.11	174.11	5 335 799.80	4 618 833.60	110.18
174.12	174.12	5 335 785.30	4 618 858.03	110.29
174.13	174.13	5 335 785.01	4 618 871.68	110.32
174.14	174.14	5 335 797.87	4 618 889.12	110.27
174.15	174.15	5 335 801.41	4 618 904.40	110.39
174.16	174.16	5 335 787.01	4 618 919.84	110.36
175	175	5 335 782.49	4 618 937.75	111.57
175.1	175.1	5 335 800.46	4 618 954.37	110.34
175.2	175.2	5 335 813.22	4 618 970.73	110.42
175.3	175.3	5 335 823.22	4 618 992.23	110.46
175.4	175.4	5 335 833.78	4 619 000.08	110.45
175.5	175.5	5 335 853.20	4 619 012.29	110.34
175.6	175.6	5 335 873.32	4 619 017.98	110.40
175.7	175.7	5 335 899.20	4 619 034.81	110.51
175.8	175.8	5 335 918.89	4 619 046.78	110.52
175.9	175.9	5 335 938.15	4 619 055.34	110.51
175.10	175.10	5 335 949.19	4 619 063.73	110.66
176	176	5 335 957.30	4 619 058.55	111.00
176.1	176.1	5 336 216.84	4 618 895.09	-
176.2	176.2	5 336 476.37	4 618 731.63	-
177	177	5 336 735.91	4 618 568.16	112.96
178	178	5 336 592.84	4 618 352.82	111.45
179	179	5 336 849.30	4 618 176.72	112.69
180	180	5 336 939.66	4 618 120.40	111.72
181	181	5 337 284.34	4 617 993.26	112.15
182	182	5 337 516.32	4 617 883.25	111.51
183	183	5 337 351.58	4 617 517.52	112.19
183Mio	183УгС	5 337 346.83	4 617 509.21	110.56
184U	184У	5 337 392.49	4 617 412.18	110.54
184M	184Уг	5 337 385.18	4 617 408.27	110.94
185U	185У	5 337 473.59	4 617 303.88	110.56
185M	185Уг	5 337 470.16	4 617 298.07	110.67
186U	186У	5 337 856.75	4 617 224.88	110.91
186M	186Уг	5 337 853.24	4 617 214.94	110.90
187	187	5 338 106.35	4 617 143.99	111.37
187.1	187.1	5 338 228.46	4 617 109.68	111.93
188U	188У	5 338 829.76	4 616 849.81	112.4
188M	188Уг	5 338 821.16	4 616 838.15	112.39
189U	189У	5 338 994.18	4 616 682.77	111.5
189M	189Уг	5 338 988.33	4 616 671.04	111.28
190U	190У	5 339 347.66	4 616 621.51	112.2
190M	190Уг	5 339 340.69	4 616 610.64	112.10
191U	191У	5 339 429.26	4 616 483.80	111.05
191M	191Уг	5 339 427.55	4 616 475.49	111.11
192U	192У	5 339 600.77	4 616 547.20	111.60
192M	192Уг	5 339 603.14	4 616 542.98	111.72
193	193	5 339 643.05	4 616 562.55	110.73

A HATÁRJEL		Koordináták az S-42 rendszerben		Balti magasság
magyar azonosítója	ukrán azonosítója	X (m)	Y (m)	H (m)
1	2	3	4	5
194	194	5 339 927.87	4 616 236.00	112.53
195	195	5 340 272.75	4 616 279.25	112.27
195.1	195.1	5 340 302.68	4 616 524.38	-
196	196	5 340 332.62	4 616 769.50	111.50
196.1	196.1	5 340 529.17	4 616 838.42	-
196.2	196.2	5 340 725.72	4 616 907.34	-
197	197	5 340 922.27	4 616 976.25	112.11
197.1	197.1	5 341 165.38	4 616 949.84	-
198	198	5 341 408.48	4 616 923.43	111.92
199	199	5 341 562.85	4 616 868.71	112.41
199.1	199.1	5 341 585.68	4 616 776.37	-
199.2	199.2	5 341 609.29	4 616 661.11	-
199.3	199.3	5 341 628.52	4 616 575.11	-
199.4	199.4	5 341 650.40	4 616 470.88	-
199.5	199.5	5 341 674.14	4 616 366.52	-
200	200	5 341 695.06	4 616 272.74	111.50
200.1	200.1	5 341 745.99	4 616 036.51	-
201	201	5 341 796.91	4 615 800.29	112.28
202	202	5 341 870.12	4 615 818.24	111.09
202.1	202.1	5 342 035.30	4 615 660.37	110.10
202.2	202.2	5 342 243.28	4 615 465.34	-
203	203	5 342 429.86	4 615 288.89	109.9
203.1	203.1	5 342 579.07	4 615 148.05	109.17
204U	204У	5 342 836.08	4 614 909.66	109.48
204M	204Уг	5 342 830.57	4 614 906.14	109.22
205	205	5 343 092.77	4 614 272.82	110.52
206	206	5 343 078.27	4 614 249.26	110.07
207	207	5 342 967.39	4 613 938.37	110.67
208	208	5 343 191.95	4 613 833.46	109.11
209	209	5 343 281.23	4 613 832.17	110.11
209.1	209.1	5 343 349.43	4 613 762.12	-
210	210	5 343 402.26	4 613 679.36	109.19
210.1	210.1	5 343 460.94	4 613 666.52	-
211	211	5 343 554.35	4 613 599.23	109.90
211.1	211.1	5 343 596.11	4 613 470.98	-
211.2	211.2	5 343 689.36	4 613 362.54	-
211.3	211.3	5 343 870.15	4 613 318.25	-
211.4	211.4	5 343 927.58	4 613 335.84	-
212	212	5 343 948.16	4 613 337.40	108.92
212.1	212.1	5 344 113.90	4 613 182.12	-
212.2	212.2	5 344 194.09	4 613 201.34	108.53
213	213	5 344 196.73	4 613 199.40	109.64
213.1	213.1	5 344 328.26	4 613 025.32	-
213.2	213.2	5 344 466.27	4 612 842.18	-
213.3	213.3	5 344 611.50	4 612 715.86	-
213.4	213.4	5 344 745.80	4 612 598.89	-
214	214	5 344 816.08	4 612 536.83	108.21
214.1	214.1	5 344 900.79	4 612 527.98	-
214.2	214.2	5 345 004.66	4 612 499.20	-

A HATÁRJEL		Koordináták az S-42 rendszerben		Balti magasság
magyar azonosítója	ukrán azonosítója	X (m)	Y (m)	H (m)
1	2	3	4	5
214.3	214.3	5 345 113.31	4 612 503.47	-
215	215	5 345 206.87	4 612 506.65	109.20
215.1	215.1	5 345 306.61	4 612 549.15	-
215.2	215.2	5 345 345.92	4 612 599.61	-
216	216	5 345 450.22	4 612 665.21	108.09
216.1	216.1	5 345 532.55	4 612 681.83	-
216.2	216.2	5 345 571.24	4 612 706.59	-
216.3	216.3	5 345 591.31	4 612 714.50	108.15
217	217	5 345 613.87	4 612 717.86	108.97
217.1	217.1	5 345 635.30	4 612 698.23	-
217.2	217.2	5 345 621.64	4 612 662.19	-
217.3	217.3	5 345 625.96	4 612 649.12	-
218	218	5 345 688.83	4 612 597.92	108.09
218.1	218.1	5 345 703.68	4 612 595.09	107.96
218.2	218.2	5 345 731.57	4 612 593.68	107.89
219	219	5 345 780.00	4 612 579.30	108.87
219.1	219.1	5 345 829.85	4 612 606.15	107.81
219.2	219.2	5 345 917.17	4 612 660.53	107.68
219.3	219.3	5 345 930.64	4 612 672.48	107.69
219.4	219.4	5 345 955.11	4 612 683.69	-
220	220	5 345 964.90	4 612 686.73	107.93
220.1	220.1	5 345 972.51	4 612 687.47	-
220.2	220.2	5 345 993.43	4 612 679.20	-
220.3	220.3	5 346 001.72	4 612 676.47	-
220.4	220.4	5 346 007.70	4 612 675.89	-
220.5	220.5	5 346 030.52	4 612 677.71	-
220.6	220.6	5 346 047.88	4 612 672.70	-
220.7	220.7	5 346 057.94	4 612 671.01	-
220.8	220.8	5 346 066.60	4 612 672.10	-
220.9	220.9	5 346 080.37	4 612 674.27	-
220.10	220.10	5 346 093.77	4 612 678.85	-
220.11	220.11	5 346 124.37	4 612 691.99	-
221	221	5 346 132.52	4 612 693.97	108.78
221.1	221.1	5 346 183.37	4 612 299.52	-
221.2	221.2	5 346 216.13	4 612 045.28	-
222	222	5 346 250.15	4 611 781.35	107.94
223	223	5 346 276.64	4 611 354.28	109.61
223Mio	223УгС	5 346 278.40	4 611 328.14	108.26
224Uio	224УС	5 346 931.18	4 611 803.81	107.23
224	224	5 346 935.11	4 611 795.87	106.94
225	225	5 347 065.51	4 611 539.50	108.57
226	226	5 347 179.51	4 611 625.45	107.64
227	227	5 347 276.12	4 611 686.03	108.68
227.1	227.1	5 347 400.11	4 611 444.38	-
228	228	5 347 524.10	4 611 202.73	107.49
228.1	228.1	5 347 633.04	4 610 975.44	-
229	229	5 347 741.99	4 610 748.14	110.80
230	230	5 347 796.35	4 610 735.56	110.38
231	231	5 347 859.29	4 610 713.08	111.73

A HATÁRJEL		Koordináták az S-42 rendszerben		Balti magasság
magyar azonosítója	ukrán azonosítója	X (m)	Y (m)	H (m)
1	2	3	4	5
232	232	5 347 844.39	4 610 523.47	163.39
233	233	5 347 706.96	4 610 548.77	168.97
234	234	5 347 694.59	4 610 449.11	197.41
235	235	5 347 683.40	4 610 445.81	200.34
236	236	5 347 684.72	4 610 387.09	208.61
237	237	5 347 656.07	4 610 382.95	207.79
238	238	5 347 658.63	4 610 296.42	209.88
238.1	238.1	5 347 650.24	4 610 292.81	-
238.2	238.2	5 347 622.19	4 610 277.16	-
238.3	238.3	5 347 598.16	4 610 264.46	-
238.4	238.4	5 347 583.22	4 610 259.31	-
238.5	238.5	5 347 566.74	4 610 255.71	-
238.6	238.6	5 347 549.78	4 610 250.25	-
238.7	238.7	5 347 508.11	4 610 233.99	-
238.8	238.8	5 347 495.94	4 610 226.58	-
238.9	238.9	5 347 486.37	4 610 216.36	-
238.10	238.10	5 347 477.68	4 610 198.48	-
238.11	238.11	5 347 470.11	4 610 173.15	-
239	239	5 347 468.36	4 610 157.14	211.51
239.1	239.1	5 347 467.24	4 610 151.08	210.27
239.2	239.2	5 347 463.73	4 610 137.90	209.75
239.3	239.3	5 347 456.26	4 610 124.74	209.52
239.4	239.4	5 347 453.19	4 610 119.77	209.44
239.5	239.5	5 347 444.44	4 610 107.11	209.36
240	240	5 347 439.80	4 610 101.78	209.78
240.1	240.1	5 347 430.46	4 610 094.02	-
240.2	240.2	5 347 424.32	4 610 090.14	-
240.3	240.3	5 347 412.50	4 610 083.93	-
240.4	240.4	5 347 394.88	4 610 081.09	-
240.5	240.5	5 347 377.29	4 610 079.60	-
240.6	240.6	5 347 364.48	4 610 074.64	210.97
240.7	240.7	5 347 356.49	4 610 066.94	211.23
240.8	240.8	5 347 348.52	4 610 055.83	211.43
240.9	240.9	5 347 340.59	4 610 045.06	-
240.10	240.10	5 347 336.91	4 610 036.73	-
241	241	5 347 335.67	4 610 028.38	213.26
241.1	241.1	5 347 334.20	4 610 011.54	-
241.2	241.2	5 347 336.07	4 610 000.62	-
241.3	241.3	5 347 343.08	4 609 982.91	-
241.4	241.4	5 347 348.34	4 609 967.39	-
241.5	241.5	5 347 351.24	4 609 953.54	-
241.6	241.6	5 347 353.14	4 609 940.55	-
241.7	241.7	5 347 353.71	4 609 934.68	-
241.8	241.8	5 347 354.62	4 609 920.61	-
241.9	241.9	5 347 352.41	4 609 908.45	-
241.10	241.10	5 347 347.35	4 609 890.67	-
241.11	241.11	5 347 346.22	4 609 882.00	-
241.12	241.12	5 347 344.22	4 609 869.72	-
241.13	241.13	5 347 339.82	4 609 856.19	-

A HATÁRJEL		Koordináták az S-42 rendszerben		Balti magasság
magyar azonosítója	ukrán azonosítója	X (m)	Y (m)	H (m)
1	2	3	4	5
242	242	5 347 332.99	4 609 844.62	208.00
242.1	242.1	5 347 315.69	4 609 822.74	207.90
242.2	242.2	5 347 298.78	4 609 804.13	207.81
242.3	242.3	5 347 274.64	4 609 780.65	207.33
243	243	5 347 257.86	4 609 761.41	207.21
243.1	243.1	5 347 244.23	4 609 740.61	204.62
243.2	243.2	5 347 235.12	4 609 720.65	203.02
243.3	243.3	5 347 209.82	4 609 663.87	195.34
243.4	243.4	5 347 205.33	4 609 648.69	194.35
243.5	243.5	5 347 203.25	4 609 618.60	192.45
243.6	243.6	5 347 203.32	4 609 593.67	190.40
243.7	243.7	5 347 201.46	4 609 575.28	188.09
244	244	5 347 192.48	4 609 558.66	188.4
244.1	244.1	5 347 181.85	4 609 548.00	-
244.2	244.2	5 347 162.98	4 609 532.55	-
244.3	244.3	5 347 150.00	4 609 521.06	-
244.4	244.4	5 347 126.78	4 609 500.96	-
244.5	244.5	5 347 114.44	4 609 489.34	-
244.6	244.6	5 347 105.58	4 609 480.20	-
244.7	244.7	5 347 088.29	4 609 460.79	-
244.8	244.8	5 347 055.68	4 609 425.93	-
244.9	244.9	5 347 048.34	4 609 415.45	-
244.10	244.10	5 347 045.52	4 609 408.15	176.81
244.11	244.11	5 347 042.81	4 609 395.03	176.28
245	245	5 347 044.42	4 609 387.32	177.25
245.1	245.1	5 347 049.45	4 609 379.09	175.62
245.2	245.2	5 347 059.67	4 609 367.89	-
245.3	245.3	5 347 071.39	4 609 358.26	-
245.4	245.4	5 347 095.60	4 609 338.92	-
245.5	245.5	5 347 103.12	4 609 332.06	-
245.6	245.6	5 347 108.64	4 609 327.36	-
245.7	245.7	5 347 118.21	4 609 321.89	-
245.8	245.8	5 347 138.69	4 609 309.56	-
245.9	245.9	5 347 147.91	4 609 303.19	-
245.10	245.10	5 347 159.97	4 609 293.70	-
245.11	245.11	5 347 164.30	4 609 289.11	-
246	246	5 347 173.65	4 609 283.46	169.50
246.1	246.1	5 347 169.00	4 609 282.24	-
246.2	246.2	5 347 162.57	4 609 282.25	-
246.3	246.3	5 347 155.84	4 609 279.33	-
246.4	246.4	5 347 143.84	4 609 276.33	-
246.5	246.5	5 347 128.57	4 609 272.23	-
246.6	246.6	5 347 112.72	4 609 267.48	-
246.7	246.7	5 347 099.94	4 609 267.96	-
246.8	246.8	5 347 079.44	4 609 267.52	-
246.9	246.9	5 347 064.11	4 609 268.91	-
246.10	246.10	5 347 058.28	4 609 269.59	-
246.11	246.11	5 347 036.46	4 609 273.08	-
246.12	246.12	5 347 002.26	4 609 280.84	-

A HATÁRJEL		Koordináták az S-42 rendszerben		Balti magasság
magyar azonosítója	ukrán azonosítója	X (m)	Y (m)	H (m)
1	2	3	4	5
246.13	246.13	5 346 993.71	4 609 283.53	-
246.14	246.14	5 346 978.19	4 609 291.20	-
246.15	246.15	5 346 957.89	4 609 304.65	170.75
246.16	246.16	5 346 941.35	4 609 315.64	170.80
246.17	246.17	5 346 931.12	4 609 319.32	-
246.18	246.18	5 346 919.49	4 609 322.16	170.73
246.19	246.19	5 346 904.37	4 609 324.45	170.88
246.20	246.20	5 346 899.48	4 609 324.62	170.98
246.21	246.21	5 346 871.48	4 609 323.14	171.27
246.22	246.22	5 346 843.00	4 609 303.94	173.16
246.23	246.23	5 346 811.85	4 609 284.00	-
247	247	5 346 801.61	4 609 278.78	176.16
247.1	247.1	5 346 766.94	4 609 256.68	-
247.2	247.2	5 346 761.16	4 609 253.46	177.01
247.3	247.3	5 346 749.97	4 609 246.77	176.93
247.4	247.4	5 346 734.95	4 609 236.91	177.10
247.5	247.5	5 346 703.22	4 609 216.09	-
247.6	247.6	5 346 695.29	4 609 213.18	-
247.7	247.7	5 346 684.87	4 609 209.36	-
247.8	247.8	5 346 677.11	4 609 208.71	-
248	248	5 346 670.51	4 609 210.95	178.19
249	249	5 346 600.88	4 609 123.11	176.64
250	250	5 346 613.10	4 609 110.84	175.61
251	251	5 346 584.59	4 609 078.27	172.89
252	252	5 346 617.71	4 609 052.26	170.16
252.1	252.1	5 346 623.76	4 609 052.15	-
252.2	252.2	5 346 630.27	4 609 053.87	-
252.3	252.3	5 346 640.49	4 609 050.42	-
252.4	252.4	5 346 642.64	4 609 040.92	-
253	253	5 346 653.26	4 609 037.64	168.90
254	254	5 346 656.08	4 608 989.08	158.53
255	255	5 346 656.37	4 608 901.53	136.94
256	256	5 346 624.01	4 608 809.47	123.00
257	257	5 346 585.29	4 608 745.56	113.13
258	258	5 346 593.61	4 608 721.96	110.52
259	259	5 346 544.68	4 608 602.03	108.61
259.1	259.1	5 346 503.85	4 608 519.03	107.01
259.2	259.2	5 346 463.02	4 608 436.07	106.84
260	260	5 346 422.23	4 608 353.09	107.08
260.1	260.1	5 346 462.36	4 608 315.32	106.26
260.2	260.2	5 346 505.42	4 608 291.46	-
260.3	260.3	5 346 554.40	4 608 279.30	-
260.4	260.4	5 346 595.29	4 608 272.81	-
261	261	5 346 653.11	4 608 236.23	107.36
261.1	261.1	5 346 640.70	4 608 188.46	-
261.2	261.2	5 346 643.63	4 608 156.19	-
261.3	261.3	5 346 652.99	4 608 103.66	106.94
262	262	5 346 673.01	4 608 002.76	107.99
262Uio	262УС	5 346 680.14	4 607 934.58	105.78

A HATÁRJEL		Koordináták az S-42 rendszerben		Balti magasság
magyar azonosítója	ukrán azonosítója	X (m)	Y (m)	H (m)
1	2	3	4	5
263Mio	263УгС	5 346 630.83	4 607 629.41	106.12
263	263	5 346 639.82	4 607 583.07	108.44
264	264	5 346 762.12	4 607 599.56	108.04
265	265	5 346 884.57	4 607 512.19	108.60
265.1	265.1	5 346 902.16	4 607 504.61	-
265.2	265.2	5 346 924.38	4 607 493.10	-
265.3	265.3	5 346 975.73	4 607 460.51	-
265.4	265.4	5 347 001.88	4 607 443.38	-
265.5	265.5	5 347 073.46	4 607 392.74	-
265.6	265.6	5 347 090.24	4 607 378.73	-
265.7	265.7	5 347 111.69	4 607 345.38	-
266	266	5 347 116.64	4 607 336.72	107.16
267	267	5 347 108.87	4 607 328.53	107.92
267.1	267.1	5 347 194.28	4 607 243.64	-
267.2	267.2	5 347 273.19	4 607 174.34	-
268	268	5 347 368.03	4 607 082.88	106.50
268.1	268.1	5 347 356.68	4 607 008.78	105.86
268.2	268.2	5 347 351.37	4 606 957.05	105.89
269	269	5 347 341.26	4 606 844.09	107.74
269.1	269.1	5 347 444.99	4 606 713.30	106.71
269.2	269.2	5 347 524.35	4 606 614.07	-
269.3	269.3	5 347 584.82	4 606 537.94	-
270	270	5 347 610.46	4 606 510.72	106.97
271	271	5 347 431.11	4 606 342.20	108.13
271.1	271.1	5 347 214.39	4 606 429.48	-
272	272	5 346 997.67	4 606 516.75	107.76
272.1	272.1	5 347 000.01	4 606 506.11	107.03
272.2	272.2	5 347 041.83	4 606 302.29	106.61
272.3	272.3	5 347 082.21	4 606 105.00	106.72
273	273	5 347 103.08	4 606 002.66	107.89
273.1	273.1	5 347 123.01	4 605 906.55	-
273.2	273.2	5 347 165.22	4 605 708.82	-
274	274	5 347 203.57	4 605 523.95	106.27
275	275	5 347 405.56	4 605 557.17	106.89
276	276	5 347 342.00	4 605 127.73	105.94
276.1	276.1	5 347 294.33	4 604 800.43	-
276.2	276.2	5 347 246.68	4 604 473.12	-
277	277	5 347 199.01	4 604 145.83	106.35
277.1	277.1	5 346 998.32	4 603 997.76	-
278	278	5 346 797.61	4 603 849.69	106.33
278.1	278.1	5 346 616.55	4 603 771.94	106.26
279	279	5 346 612.77	4 603 766.72	106.57
279.1	279.1	5 346 554.25	4 603 763.42	105.08
279.2	279.2	5 346 540.46	4 603 764.51	105.14
279.3	279.3	5 346 524.86	4 603 763.37	105.22
279.4	279.4	5 346 509.47	4 603 762.08	105.32
279.5	279.5	5 346 490.03	4 603 758.19	105.33
279.6	279.6	5 346 474.15	4 603 752.82	105.15
279.7	279.7	5 346 416.24	4 603 728.54	105.28

A HATÁRJEL		Koordináták az S-42 rendszerben		Balti magasság
magyar azonosítója	ukrán azonosítója	X (m)	Y (m)	H (m)
1	2	3	4	5
280	280	5 346 405.06	4 603 721.16	105.93
280.1	280.1	5 346 380.99	4 603 708.47	105.49
280.2	280.2	5 346 358.86	4 603 704.60	105.45
280.3	280.3	5 346 340.99	4 603 697.27	105.52
280.4	280.4	5 346 324.54	4 603 687.69	105.43
280.5	280.5	5 346 311.20	4 603 678.16	105.44
281	281	5 346 292.99	4 603 653.32	106.79
281.1	281.1	5 346 281.39	4 603 620.39	105.30
281.2	281.2	5 346 275.87	4 603 606.05	105.39
281.3	281.3	5 346 248.56	4 603 534.60	105.60
281.4	281.4	5 346 242.53	4 603 515.33	105.49
281.5	281.5	5 346 231.86	4 603 476.08	105.47
281.6	281.6	5 346 225.92	4 603 464.83	107.53
282	282	5 346 200.22	4 603 425.19	105.59
282.1	282.1	5 346 180.61	4 603 396.74	105.50
282.2	282.2	5 346 140.27	4 603 330.28	105.74
282.3	282.3	5 346 108.89	4 603 265.78	105.42
283	283	5 346 046.76	4 603 173.06	106.76
283.1	283.1	5 346 022.14	4 603 141.16	105.55
283.2	283.2	5 345 999.25	4 603 119.54	105.70
283.3	283.3	5 345 973.02	4 603 098.67	105.71
283.4	283.4	5 345 948.86	4 603 079.57	105.74
283.5	283.5	5 345 920.04	4 603 063.44	105.89
283.6	283.6	5 345 871.60	4 603 043.36	105.50
284	284	5 345 845.56	4 603 036.66	105.90
284.1	284.1	5 345 787.46	4 603 033.05	105.72
284.2	284.2	5 345 745.18	4 603 031.91	105.84
284.3	284.3	5 345 679.36	4 603 026.76	107.64
285	285	5 345 663.89	4 603 024.38	106.95
285.1	285.1	5 345 639.52	4 603 017.53	105.62
285.2	285.2	5 345 625.12	4 603 012.68	105.82
285.3	285.3	5 345 594.28	4 602 999.74	105.65
286	286	5 345 515.06	4 602 981.93	107.27
287	287	5 345 533.32	4 602 965.11	105.8
288	288	5 345 787.81	4 602 717.29	106.90
289	289	5 346 061.03	4 602 452.22	107.13
289.1	289.1	5 346 274.34	4 602 245.59	-
289.2	289.2	5 346 487.67	4 602 038.98	-
290	290	5 346 700.99	4 601 832.35	106.13
290Mio	290УгС	5 346 726.84	4 601 810.16	106.08
291Uio	291УС	5 346 841.07	4 601 933.41	104.9
291	291	5 346 876.27	4 601 914.48	107.55
291.1	291.1	5 347 085.33	4 601 800.42	-
291.2	291.2	5 347 294.40	4 601 686.38	-
292	292	5 347 503.46	4 601 572.33	105.59
292.1	292.1	5 347 509.37	4 601 568.26	105.14
292.2	292.2	5 347 530.57	4 601 559.26	104.95
292.3	292.3	5 347 554.33	4 601 552.38	104.90
292.4	292.4	5 347 569.75	4 601 549.13	-

A HATÁRJEL		Koordináták az S-42 rendszerben		Balti magasság
magyar azonosítója	ukrán azonosítója	X (m)	Y (m)	H (m)
1	2	3	4	5
292.5	292.5	5 347 637.45	4 601 547.44	-
292.6	292.6	5 347 663.08	4 601 547.12	-
292.7	292.7	5 347 692.60	4 601 544.31	-
292.8	292.8	5 347 712.75	4 601 539.25	104.34
292.9	292.9	5 347 741.15	4 601 531.60	104.25
292.10	292.10	5 347 791.62	4 601 528.29	104.33
292.11	292.11	5 347 801.97	4 601 529.39	104.32
292.12	292.12	5 347 813.18	4 601 532.44	104.26
292.13	292.13	5 347 826.81	4 601 539.33	-
292.14	292.14	5 347 857.39	4 601 559.48	104.21
292.15	292.15	5 347 865.13	4 601 561.56	104.24
292.16	292.16	5 347 878.69	4 601 560.03	104.29
292.17	292.17	5 347 896.52	4 601 555.40	-
292.18	292.18	5 347 914.45	4 601 548.99	-
292.19	292.19	5 347 935.22	4 601 537.27	-
293	293	5 347 986.99	4 601 502.99	105.74
294	294	5 348 000.24	4 601 542.65	105.47
295	295	5 348 253.57	4 601 420.84	107.41
295.1	295.1	5 348 416.71	4 601 341.67	-
295.2	295.2	5 348 725.57	4 601 191.78	-
296	296	5 348 961.58	4 601 077.25	105.52
297	297	5 349 287.61	4 600 765.42	106.47
298	298	5 349 290.37	4 600 768.19	105.92
299	299	5 349 393.79	4 600 669.41	106.04
300	300	5 349 687.33	4 600 390.75	105.73
301	301	5 349 596.40	4 600 283.43	106.36
301.1	301.1	5 349 601.16	4 600 279.00	-
301.2	301.2	5 349 701.27	4 600 190.33	-
301.3	301.3	5 349 776.38	4 600 121.86	-
301.4	301.4	5 349 855.28	4 600 044.32	-
301.5	301.5	5 349 910.84	4 599 989.91	-
301.6	301.6	5 349 998.55	4 599 903.49	-
302	302	5 350 063.01	4 599 841.33	105.52
302.1	302.1	5 350 128.98	4 599 779.18	-
302.2	302.2	5 350 280.64	4 599 637.02	-
303	303	5 350 434.08	4 599 491.89	107.41
303Mio	303УгС	5 350 463.00	4 599 464.88	107.89
304U	304У	5 350 732.12	4 599 610.12	106.50
304M	304Уг	5 350 741.82	4 599 581.51	104.9
305U	305У	5 350 933.77	4 599 628.86	105.89
305M	305Уг	5 350 924.13	4 599 601.31	106.1
306U	306У	5 351 154.69	4 599 547.87	106.24
306M	306Уг	5 351 142.54	4 599 510.88	107.1
307U	307У	5 351 696.58	4 599 368.16	105.89
307M	307Уг	5 351 688.49	4 599 335.54	105.6
308U	308У	5 352 002.22	4 599 412.97	105.46
308M	308Уг	5 352 026.06	4 599 385.69	104.5
309U	309У	5 352 494.12	4 599 525.60	105.79
309M	309Уг	5 352 482.23	4 599 490.28	104.5

A HATÁRJEL		Koordináták az S-42 rendszerben		Balti magasság
magyar azonosítója	ukrán azonosítója	X (m)	Y (m)	H (m)
1	2	3	4	5
310U	310У	5 352 830.66	4 599 415.52	106.89
310M	310Уг	5 352 817.96	4 599 377.65	107.1
311U	311У	5 353 051.31	4 599 442.10	104.80
311M	311Уг	5 353 074.78	4 599 364.27	105.10
312U	312У	5 353 714.81	4 599 279.71	105.08
312M	312Уг	5 353 638.77	4 599 254.76	104.81
313U	313У	5 353 753.73	4 599 087.27	106.57
313M	313Уг	5 353 723.86	4 599 077.28	106.23
314U	314У	5 353 920.78	4 598 712.25	104.73
314M	314Уг	5 353 858.39	4 598 711.97	104.36
315U	315У	5 354 125.84	4 598 671.53	104.80
315M	315Уг	5 354 078.61	4 598 630.39	104.48
316U	316У	5 354 124.13	4 598 440.41	104.11
316M	316Уг	5 354 064.34	4 598 404.43	104.25
317U	317У	5 354 526.62	4 598 106.97	104.32
317M	317Уг	5 354 484.72	4 598 054.60	104.26
318U	318У	5 354 738.52	4 597 940.23	105.88
318M	318Уг	5 354 795.93	4 597 892.88	105.68
319U	319У	5 354 798.33	4 597 997.95	104.37
319M	319Уг	5 354 821.70	4 597 928.22	104.65
320U	320У	5 355 321.35	4 597 945.60	103.98
320M	320Уг	5 355 275.66	4 597 893.29	103.68
321U	321У	5 355 528.84	4 597 558.85	104.73
321M	321Уг	5 355 491.56	4 597 481.84	104.31
322U	322У	5 355 861.12	4 597 633.51	104.08
322M	322Уг	5 355 912.92	4 597 586.63	104.51
323U	323У	5 356 189.96	4 597 763.10	105.33
323M	323Уг	5 356 199.16	4 597 731.34	106.80
324U	324У	5 356 498.48	4 597 849.99	105.06
324M	324Уг	5 356 507.12	4 597 821.59	106.32
325U	325У	5 357 079.24	4 598 013.91	105.40
325M	325Уг	5 357 076.15	4 597 980.31	105.59
326U	326У	5 357 756.33	4 597 779.10	105.00
326M	326Уг	5 357 752.74	4 597 735.49	105.75
327U	327У	5 357 939.47	4 597 839.06	105.26
327M	327Уг	5 357 918.10	4 597 795.07	105.05
328U	328У	5 358 351.42	4 597 976.53	104.47
328M	328Уг	5 358 347.78	4 597 934.92	104.23
329Uio	329УС	5 358 763.53	4 597 798.53	104.22
329	329	5 358 762.92	4 597 769.05	105.13
329.1	329.1	5 358 743.95	4 597 474.43	0.00
330	330	5 358 724.96	4 597 179.80	104.31
330.1	330.1	5 358 709.29	4 596 937.10	-
330.2	330.2	5 358 693.63	4 596 694.40	-
331	331	5 358 677.96	4 596 451.70	104.45
332U	332У	5 358 792.64	4 596 260.11	102.79
332M	332Уг	5 358 785.15	4 596 254.95	103.20
333U	333У	5 358 968.95	4 596 050.19	102.31
333M	333Уг	5 358 963.22	4 596 049.81	102.67

A HATÁRJEL		Koordináták az S-42 rendszerben		Balti magasság
magyar azonosítója	ukrán azonosítója	X (m)	Y (m)	H (m)
1	2	3	4	5
333.1	333.1	5 358 974.24	4 596 016.15	-
334	334	5 359 011.16	4 595 868.47	104.02
334.1	334.1	5 359 070.59	4 595 628.90	-
334.2	334.2	5 359 130.04	4 595 389.24	-
335	335	5 359 189.50	4 595 149.57	104.95
335.1	335.1	5 359 264.19	4 594 848.42	-
335.2	335.2	5 359 338.88	4 594 547.25	-
336	336	5 359 413.58	4 594 246.10	108.25
337	337	5 359 441.19	4 594 135.01	108.90
337Mio	337УгС	5 359 496.31	4 593 913.22	105.19
338U	338У	5 360 155.36	4 593 759.66	105.36
338M	338Уг	5 359 961.57	4 593 474.06	105.62
339U	339У	5 360 671.51	4 593 610.55	107.31
339M	339Уг	5 360 522.89	4 593 240.26	105.62
340U	340У	5 361 529.69	4 593 080.40	105.34
340M	340Уг	5 361 345.11	4 592 901.45	105.12
341U	341У	5 361 943.23	4 592 603.33	105.47
341M	341Уг	5 361 616.15	4 592 303.39	103.97
342U	342У	5 362 188.07	4 592 317.68	105.05
342M	342Уг	5 362 225.53	4 591 857.46	105.56
343U	343У	5 362 378.48	4 592 394.23	104.39
343M	343Уг	5 362 713.75	4 592 198.39	105.43
344U	344У	5 362 641.27	4 592 871.40	104.8
344M	344Уг	5 362 910.70	4 592 733.38	104.64
345U	345У	5 363 412.73	4 593 464.01	107.03
345M	345Уг	5 363 544.17	4 593 217.23	104.67
346U	346У	5 363 967.16	4 593 790.92	104.68
346M	346Уг	5 364 097.02	4 593 479.52	106.06
347U	347У	5 364 724.09	4 594 018.66	104.22
347M	347Уг	5 364 628.10	4 593 609.27	104.38
348U	348У	5 364 988.59	4 593 849.95	107.22
348M	348Уг	5 364 835.66	4 593 708.87	104.86
349U	349У	5 365 185.00	4 593 195.10	107.49
349M	349Уг	5 364 919.25	4 593 200.74	104.94
350U	350У	5 365 075.30	4 592 683.70	104.69
350M	350Уг	5 364 862.72	4 592 717.11	104.35
351U	351У	5 364 994.36	4 592 216.70	104.55
351M	351Уг	5 364 729.43	4 592 272.76	104.02
352U	352У	5 365 005.34	4 591 852.10	103.78
352M	352Уг	5 364 749.03	4 591 838.05	104.69
353U	353У	5 365 207.61	4 591 366.70	102.96
353M	353Уг	5 364 998.79	4 591 248.43	104.80
354U	354У	5 365 628.36	4 590 899.27	104.48
354M	354Уг	5 365 409.02	4 590 720.62	107.55
355U	355У	5 365 861.07	4 590 673.22	104.19
355M	355Уг	5 365 685.35	4 590 524.31	107.28
356U	356У	5 366 441.35	4 590 306.53	104.95
356M	356Уг	5 366 230.06	4 590 035.91	104.26
357U	357У	5 366 667.93	4 589 672.87	104.19

A HATÁRJEL		Koordináták az S-42 rendszerben		Balti magasság
magyar azonosítója	ukrán azonosítója	X (m)	Y (m)	H (m)
1	2	3	4	5
357M	357Уг	5 366 337.21	4 589 639.09	104.45
358U	358У	5 366 594.06	4 589 184.77	103.74
358M	358Уг	5 366 227.39	4 589 305.92	103.67
359U	359У	5 366 316.43	4 588 709.30	104.39
359M	359Уг	5 365 993.65	4 589 006.18	105.5
360U	360У	5 365 843.62	4 588 198.73	104.81
360M	360Уг	5 365 661.83	4 588 515.59	103.2
361U	361У	5 365 544.27	4 587 737.82	111.31
361M	361Уг	5 365 277.17	4 587 923.43	111.54
362U	362У	5 365 337.53	4 587 358.23	103.32
362M	362Уг	5 365 132.84	4 587 460.00	103.4
363U	363У	5 365 338.12	4 586 821.76	111.60
363M	363Уг	5 365 026.69	4 586 881.58	109.92
364U	364У	5 365 177.29	4 586 228.06	104.47
364M	364Уг	5 364 827.73	4 586 373.40	103.77
365U	365У	5 364 847.64	4 585 722.07	104.7
365M	365Уг	5 364 609.13	4 586 015.84	102.2
TISZA-M	ТИСА-Уг	5 364 032.83	4 585 789.51	104.29
TISZA-U	ТИСА-У	5 364 107.66	4 585 550.24	103.39
TISZA-S	ТИСА-С	5 364 047.87	4 585 539.11	103.19

AZ ÁLLAMHATÁR TEREPEN JELÖLETLEN TÖRÉSPONTJAINAK KOORDINÁTA-JEGYZÉKE A VÍZI HATÁRSZAKASZOKON

A határpont száma	Koordináták az S-42 rendszerben	
	X (m)	**Y** (m)
1	2	3
TÚR	5 315 197.10	4 641 756.30
1.2	5 315 228.64	4 641 650.54
1.3	5 315 235.46	4 641 647.50
1.4	5 315 261.21	4 641 640.40
2.0	5 315 265.09	4 641 643.06
2.1	5 315 284.17	4 641 650.48
2.2	5 315 285.77	4 641 655.39
2.3	5 315 286.15	4 641 660.66
2.4	5 315 288.85	4 641 663.16
2.5	5 315 291.96	4 641 668.94
2.6	5 315 320.15	4 641 686.45
2.7	5 315 344.22	4 641 704.58
2.8	5 315 360.01	4 641 708.56
2.9	5 315 374.75	4 641 717.47
2.10	5 315 391.61	4 641 722.93
2.11	5 315 409.81	4 641 736.36
2.12	5 315 431.53	4 641 742.89
2.13	5 315 443.96	4 641 755.20
2.14	5 315 473.66	4 641 765.10
3.0	5 315 478.15	4 641 765.82
3.1	5 315 483.25	4 641 766.62
3.2	5 315 505.40	4 641 752.13
3.3	5 315 508.15	4 641 720.64
3.4	5 315 503.40	4 641 704.18
3.5	5 315 509.51	4 641 690.27
3.6	5 315 504.95	4 641 665.86
3.7	5 315 498.16	4 641 629.49
3.8	5 315 484.10	4 641 594.15
3.9	5 315 476.86	4 641 557.40
3.10	5 315 471.29	4 641 540.19
3.11	5 315 472.11	4 641 523.25
3.12	5 315 466.68	4 641 500.08
3.13	5 315 455.84	4 641 478.68
3.14	5 315 456.90	4 641 459.97
3.15	5 315 450.10	4 641 447.62
3.16	5 315 441.80	4 641 440.57
3.17	5 315 434.44	4 641 429.42
4.0	5 315 437.05	4 641 420.05
4.1	5 315 453.68	4 641 401.38
4.2	5 315 459.52	4 641 389.17
4.3	5 315 465.23	4 641 382.46
4.4	5 315 466.46	4 641 377.33
4.5	5 315 469.16	4 641 371.15
4.6	5 315 470.12	4 641 367.44
4.7	5 315 477.95	4 641 359.70
4.8	5 315 498.17	4 641 349.81
4.9	5 315 509.65	4 641 348.11
4.10	5 315 526.41	4 641 349.22
4.11	5 315 547.41	4 641 353.40

A határpont száma	Koordináták az S-42 rendszerben	
	X (m)	**Y** (m)
1	2	3
4.12	5 315 567.55	4 641 347.66
4.13	5 315 571.88	4 641 347.62
4.14	5 315 580.54	4 641 347.12
4.15	5 315 587.17	4 641 344.83
4.16	5 315 595.78	4 641 339.82
4.17	5 315 617.66	4 641 339.24
4.18	5 315 639.70	4 641 342.24
4.19	5 315 653.09	4 641 351.33
4.20	5 315 659.10	4 641 353.62
4.21	5 315 658.48	4 641 360.49
4.22	5 315 672.77	4 641 365.61
4.23	5 315 692.74	4 641 368.81
4.24	5 315 707.56	4 641 379.52
4.25	5 315 727.56	4 641 383.92
4.26	5 315 746.72	4 641 390.44
4.27	5 315 771.80	4 641 395.22
4.28	5 315 784.45	4 641 403.66
4.29	5 315 799.53	4 641 409.76
4.30	5 315 815.83	4 641 418.16
4.31	5 315 840.64	4 641 433.45
4.32	5 315 857.43	4 641 437.97
4.33	5 315 873.10	4 641 444.05
4.34	5 315 893.78	4 641 456.01
4.35	5 315 913.66	4 641 465.18
4.36	5 315 917.83	4 641 469.93
4.37	5 315 936.63	4 641 470.00
4.38	5 315 956.00	4 641 470.93
5.0	5 315 957.92	4 641 471.98
5.1	5 315 961.29	4 641 473.86
5.2	5 315 984.54	4 641 468.33
5.3	5 316 004.15	4 641 460.44
5.4	5 316 001.73	4 641 439.82
5.5	5 316 010.93	4 641 418.59
5.6	5 316 011.38	4 641 396.70
5.7	5 315 999.49	4 641 368.07
5.8	5 315 985.67	4 641 339.16
5.9	5 315 974.15	4 641 316.36
5.10	5 315 970.78	4 641 300.59
5.11	5 315 968.65	4 641 288.96
5.12	5 315 971.64	4 641 275.11
5.13	5 315 973.20	4 641 260.25
5.14	5 315 983.69	4 641 250.16
5.15	5 315 991.64	4 641 245.03
6.0	5 316 008.53	4 641 241.27
6.1	5 316 033.81	4 641 244.49
6.2	5 316 045.83	4 641 251.95
6.3	5 316 061.74	4 641 267.87
6.4	5 316 069.45	4 641 286.06
6.5	5 316 091.58	4 641 316.58

A határpont száma	Koordináták az S-42 rendszerben	
	X (m)	**Y** (m)
1	2	3
6.6	5 316 101.65	4 641 335.01
6.7	5 316 104.78	4 641 344.90
6.8	5 316 111.15	4 641 372.45
6.9	5 316 118.61	4 641 411.39
6.10	5 316 133.98	4 641 446.07
6.11	5 316 139.15	4 641 453.55
6.12	5 316 138.61	4 641 459.07
6.13	5 316 137.65	4 641 463.26
6.14	5 316 141.10	4 641 467.26
6.15	5 316 155.17	4 641 478.54
6.16	5 316 161.72	4 641 484.10
7.0	5 316 177.20	4 641 490.72
7.1	5 316 213.24	4 641 500.60
7.2	5 316 238.63	4 641 505.84
7.3	5 316 248.98	4 641 503.36
7.4	5 316 276.85	4 641 493.94
7.5	5 316 317.99	4 641 477.87
7.6	5 316 351.96	4 641 462.39
7.7	5 316 381.13	4 641 444.64
7.8	5 316 424.21	4 641 436.49
7.9	5 316 438.42	4 641 437.21
7.10	5 316 496.96	4 641 460.75
7.11	5 316 545.18	4 641 481.48
7.12	5 316 574.70	4 641 482.73
7.13	5 316 588.01	4 641 480.74
7.14	5 316 597.69	4 641 477.21
8.0	5 316 603.21	4 641 471.19
8.1	5 316 618.08	4 641 452.61
8.2	5 316 630.02	4 641 434.70
8.3	5 316 634.72	4 641 421.15
8.4	5 316 631.88	4 641 407.58
8.5	5 316 620.65	4 641 338.09
8.6	5 316 613.26	4 641 298.83
8.7	5 316 598.52	4 641 266.74
8.8	5 316 592.65	4 641 248.82
8.9	5 316 582.19	4 641 226.66
8.10	5 316 569.88	4 641 210.89
8.11	5 316 549.27	4 641 173.90
8.12	5 316 508.73	4 641 123.97
8.13	5 316 483.24	4 641 094.38
8.14	5 316 461.67	4 641 073.33
8.15	5 316 448.49	4 641 062.38
8.16	5 316 434.91	4 641 048.06
8.17	5 316 430.84	4 641 029.01
9.0	5 316 432.97	4 641 017.74
9.1	5 316 434.16	4 641 011.51
9.2	5 316 446.97	4 640 996.83
9.3	5 316 457.90	4 640 988.90
9.4	5 316 479.25	4 640 978.16

A határpont száma	Koordináták az S-42 rendszerben	
	X (m)	**Y** (m)
1	2	3
9.5	5 316 511.46	4 640 970.78
9.6	5 316 537.85	4 640 969.10
9.7	5 316 560.95	4 640 960.80
9.8	5 316 573.75	4 640 946.12
10.0	5 316 577.02	4 640 924.72
10.1	5 316 572.96	4 640 913.04
10.2	5 316 563.72	4 640 902.29
10.3	5 316 549.04	4 640 889.82
10.4	5 316 533.78	4 640 881.87
10.5	5 316 509.80	4 640 867.91
10.6	5 316 487.11	4 640 855.68
10.7	5 316 467.85	4 640 839.34
10.8	5 316 436.15	4 640 824.36
10.9	5 316 417.16	4 640 812.97
10.10	5 316 399.36	4 640 798.33
10.11	5 316 387.51	4 640 784.22
10.12	5 316 380.15	4 640 767.55
10.13	5 316 373.92	4 640 754.08
10.14	5 316 361.45	4 640 713.65
10.15	5 316 353.51	4 640 689.10
10.16	5 316 338.75	4 640 666.13
10.17	5 316 312.29	4 640 642.41
10.18	5 316 293.98	4 640 631.63
10.19	5 316 270.18	4 640 613.07
10.20	5 316 253.63	4 640 592.78
10.21	5 316 240.48	4 640 573.24
10.22	5 316 226.03	4 640 558.38
10.23	5 316 221.15	4 640 537.95
11.0	5 316 213.48	4 640 511.87
11.1	5 316 208.23	4 640 491.47
11.2	5 316 207.39	4 640 477.86
11.3	5 316 215.44	4 640 467.64
11.4	5 316 221.46	4 640 457.74
11.5	5 316 225.79	4 640 456.01
11.6	5 316 235.60	4 640 449.57
11.7	5 316 249.73	4 640 437.49
11.8	5 316 266.67	4 640 435.82
11.9	5 316 290.87	4 640 435.52
11.10	5 316 326.46	4 640 440.55
11.11	5 316 351.58	4 640 447.95
11.12	5 316 369.51	4 640 448.62
11.13	5 316 384.22	4 640 451.82
11.14	5 316 414.90	4 640 448.33
11.15	5 316 447.47	4 640 422.86
12.0	5 316 461.79	4 640 429.02
12.1	5 316 472.90	4 640 440.48
12.2	5 316 486.06	4 640 465.43
12.3	5 316 492.72	4 640 482.40
12.4	5 316 495.03	4 640 512.11

A határpont száma	Koordináták az S-42 rendszerben	
	X (m)	**Y** (m)
1	2	3
12.5	5 316 507.25	4 640 524.14
12.6	5 316 520.87	4 640 528.37
12.7	5 316 556.14	4 640 525.99
12.8	5 316 585.65	4 640 498.26
13.0	5 316 592.65	4 640 482.71
13.1	5 316 596.55	4 640 433.61
13.2	5 316 600.53	4 640 417.52
13.3	5 316 596.93	4 640 397.32
13.4	5 316 574.31	4 640 377.04
13.5	5 316 571.41	4 640 367.06
13.6	5 316 566.29	4 640 356.48
13.7	5 316 564.44	4 640 341.88
14.0	5 316 577.23	4 640 323.35
14.1	5 316 601.58	4 640 309.25
14.2	5 316 629.07	4 640 310.00
14.3	5 316 642.41	4 640 314.25
14.4	5 316 665.24	4 640 358.42
14.5	5 316 677.77	4 640 368.60
14.6	5 316 696.38	4 640 373.01
14.7	5 316 718.90	4 640 361.35
14.8	5 316 734.30	4 640 339.96
15.0	5 316 735.90	4 640 334.28
15.1	5 316 743.59	4 640 307.05
15.2	5 316 741.09	4 640 274.69
15.3	5 316 739.58	4 640 253.16
15.4	5 316 727.58	4 640 229.70
15.5	5 316 714.28	4 640 214.74
15.6	5 316 687.94	4 640 187.58
15.7	5 316 653.78	4 640 160.87
16.0	5 316 629.42	4 640 148.84
16.1	5 316 601.63	4 640 138.81
16.2	5 316 528.93	4 640 116.64
16.3	5 316 510.49	4 640 107.22
16.4	5 316 493.24	4 640 096.27
16.5	5 316 481.22	4 640 085.08
16.6	5 316 475.82	4 640 067.43
16.7	5 316 480.20	4 640 047.89
17.0	5 316 495.23	4 640 029.15
17.1	5 316 512.18	4 640 013.86
17.2	5 316 538.04	4 640 009.59
17.3	5 316 566.79	4 640 007.60
17.4	5 316 596.48	4 640 011.11
17.5	5 316 623.69	4 640 018.12
17.6	5 316 659.52	4 640 027.37
17.7	5 316 680.53	4 640 040.12
17.8	5 316 710.61	4 640 041.12
17.9	5 316 732.07	4 640 043.16
18.0	5 316 752.51	4 640 038.43
18.1	5 316 763.54	4 640 025.71

A határpont száma	Koordináták az S-42 rendszerben	
	X (m)	**Y** (m)
1	2	3
18.2	5 316 771.26	4 640 013.86
18.3	5 316 772.50	4 639 979.07
18.4	5 316 764.68	4 639 953.85
18.5	5 316 753.53	4 639 931.75
18.6	5 316 739.82	4 639 914.80
18.7	5 316 737.83	4 639 883.64
19.0	5 316 745.34	4 639 864.10
19.1	5 316 760.45	4 639 854.11
19.2	5 316 787.71	4 639 847.59
19.3	5 316 809.31	4 639 855.99
19.4	5 316 837.19	4 639 868.56
19.5	5 316 858.25	4 639 893.42
19.6	5 316 890.24	4 639 925.53
19.7	5 316 908.59	4 639 944.68
20.0	5 316 944.47	4 639 962.58
20.1	5 316 971.61	4 639 961.66
20.2	5 316 989.63	4 639 956.12
20.3	5 317 028.86	4 639 951.08
20.4	5 317 052.68	4 639 938.32
20.5	5 317 071.11	4 639 926.97
20.6	5 317 082.19	4 639 916.69
20.7	5 317 098.43	4 639 897.84
20.8	5 317 124.11	4 639 858.58
20.9	5 317 142.37	4 639 847.20
21.0	5 317 154.15	4 639 845.70
21.1	5 317 171.35	4 639 847.25
21.2	5 317 180.94	4 639 853.43
21.3	5 317 198.27	4 639 866.76
21.4	5 317 217.61	4 639 888.12
21.5	5 317 230.63	4 639 912.92
21.6	5 317 245.68	4 639 939.91
21.7	5 317 261.75	4 639 957.81
21.8	5 317 277.52	4 639 976.33
21.9	5 317 295.62	4 639 992.40
21.10	5 317 306.11	4 640 000.23
22.0	5 317 329.56	4 640 004.18
22.1	5 317 344.38	4 640 003.36
22.2	5 317 359.33	4 639 994.32
22.3	5 317 371.90	4 639 985.43
22.4	5 317 387.79	4 639 965.47
22.5	5 317 398.91	4 639 958.24
22.6	5 317 415.29	4 639 950.29
22.7	5 317 436.73	4 639 954.91
22.8	5 317 461.55	4 639 955.18
23.0	5 317 466.84	4 639 945.90
23.1	5 317 472.36	4 639 930.06
23.2	5 317 469.62	4 639 912.99
23.3	5 317 472.90	4 639 903.34
23.4	5 317 483.51	4 639 889.57

A határpont száma	Koordináták az S-42 rendszerben	
	X (m)	**Y** (m)
1	2	3
23.5	5 317 499.87	4 639 874.84
23.6	5 317 501.40	4 639 854.04
23.7	5 317 505.99	4 639 836.89
23.8	5 317 508.46	4 639 818.04
23.9	5 317 506.72	4 639 806.95
23.10	5 317 501.76	4 639 799.65
23.11	5 317 489.61	4 639 790.07
23.12	5 317 483.57	4 639 777.84
23.13	5 317 487.63	4 639 767.23
23.14	5 317 498.18	4 639 755.84
23.15	5 317 510.45	4 639 748.76
23.16	5 317 543.74	4 639 740.63
23.17	5 317 567.94	4 639 738.41
23.18	5 317 587.76	4 639 735.13
23.19	5 317 614.85	4 639 730.27
23.20	5 317 642.41	4 639 709.35
23.21	5 317 655.35	4 639 697.41
24.0	5 317 670.73	4 639 682.02
24.1	5 317 680.59	4 639 674.19
24.2	5 317 693.02	4 639 649.24
24.3	5 317 704.31	4 639 631.68
24.4	5 317 710.31	4 639 617.69
24.5	5 317 715.84	4 639 593.94
24.6	5 317 718.61	4 639 572.94
24.7	5 317 717.33	4 639 559.10
24.8	5 317 709.76	4 639 530.91
24.9	5 317 700.58	4 639 504.05
24.10	5 317 692.84	4 639 488.64
24.11	5 317 686.17	4 639 481.69
24.12	5 317 675.18	4 639 475.26
25.0	5 317 655.07	4 639 466.03
25.1	5 317 634.85	4 639 461.48
25.2	5 317 623.68	4 639 460.58
25.3	5 317 607.05	4 639 464.65
25.4	5 317 589.82	4 639 474.56
25.5	5 317 577.26	4 639 482.48
25.6	5 317 550.80	4 639 510.94
25.7	5 317 539.98	4 639 528.58
25.8	5 317 504.67	4 639 567.58
25.9	5 317 490.46	4 639 575.38
25.10	5 317 473.41	4 639 586.47
25.11	5 317 461.22	4 639 595.08
25.12	5 317 444.93	4 639 599.13
25.13	5 317 429.90	4 639 599.24
25.14	5 317 417.54	4 639 598.27
25.15	5 317 398.93	4 639 592.74
25.16	5 317 391.93	4 639 585.89
25.17	5 317 378.76	4 639 573.31
25.18	5 317 371.94	4 639 559.46

A határpont száma	Koordináták az S-42 rendszerben	
	X (m)	**Y** (m)
1	2	3
25.19	5 317 367.06	4 639 540.94
25.20	5 317 359.29	4 639 524.30
25.21	5 317 356.56	4 639 512.27
26.0	5 317 366.57	4 639 493.19
26.1	5 317 375.28	4 639 474.80
26.2	5 317 382.34	4 639 451.91
26.3	5 317 403.17	4 639 424.40
26.4	5 317 418.58	4 639 402.08
26.5	5 317 421.13	4 639 387.04
26.6	5 317 432.82	4 639 368.58
26.7	5 317 447.14	4 639 348.62
26.8	5 317 460.07	4 639 319.44
26.9	5 317 465.45	4 639 302.80
26.10	5 317 473.20	4 639 273.60
26.11	5 317 478.25	4 639 252.55
27.0	5 317 474.15	4 639 238.81
27.1	5 317 470.47	4 639 228.70
27.2	5 317 454.81	4 639 212.61
27.3	5 317 440.30	4 639 206.34
27.4	5 317 428.88	4 639 201.11
27.5	5 317 415.74	4 639 196.72
27.6	5 317 403.01	4 639 195.65
27.7	5 317 376.56	4 639 192.93
27.8	5 317 357.23	4 639 189.10
27.9	5 317 329.82	4 639 181.69
27.10	5 317 317.56	4 639 171.41
27.11	5 317 312.05	4 639 155.94
28.0	5 317 313.96	4 639 142.98
28.1	5 317 318.01	4 639 130.68
28.2	5 317 327.51	4 639 124.85
28.3	5 317 347.95	4 639 118.68
28.4	5 317 393.88	4 639 123.72
28.5	5 317 418.95	4 639 131.45
28.6	5 317 445.54	4 639 137.61
28.7	5 317 471.02	4 639 143.66
28.8	5 317 494.41	4 639 148.64
28.9	5 317 521.89	4 639 152.97
28.10	5 317 543.88	4 639 154.94
28.11	5 317 561.88	4 639 157.06
28.12	5 317 585.80	4 639 164.20
28.13	5 317 606.66	4 639 172.39
28.14	5 317 630.04	4 639 181.20
28.15	5 317 647.92	4 639 190.34
28.16	5 317 680.32	4 639 206.86
28.17	5 317 701.68	4 639 216.35
28.18	5 317 736.64	4 639 229.11
28.19	5 317 745.59	4 639 231.59
28.20	5 317 752.67	4 639 230.72
28.21	5 317 770.96	4 639 228.88

A határpont száma	Koordináták az S-42 rendszerben	
	X (m)	**Y** (m)
1	2	3
28.22	5 317 785.71	4 639 221.40
28.23	5 317 795.68	4 639 212.08
29.0	5 317 806.43	4 639 197.69
29.1	5 317 811.16	4 639 191.33
29.2	5 317 815.51	4 639 183.96
29.3	5 317 819.17	4 639 170.60
29.4	5 317 819.13	4 639 153.80
29.5	5 317 814.22	4 639 141.20
29.6	5 317 798.19	4 639 115.39
29.7	5 317 784.67	4 639 095.75
29.8	5 317 768.71	4 639 077.48
29.9	5 317 755.15	4 639 066.77
29.10	5 317 738.87	4 639 061.26
29.11	5 317 721.38	4 639 052.01
29.12	5 317 708.04	4 639 044.69
29.13	5 317 668.25	4 639 028.44
29.14	5 317 644.39	4 639 015.74
29.15	5 317 628.88	4 639 006.14
29.16	5 317 618.27	4 638 991.81
29.17	5 317 611.25	4 638 982.68
29.18	5 317 602.14	4 638 960.01
29.19	5 317 600.47	4 638 945.15
29.20	5 317 602.32	4 638 921.70
29.21	5 317 606.14	4 638 909.21
30.0	5 317 614.01	4 638 897.93
30.1	5 317 623.81	4 638 882.54
30.2	5 317 634.53	4 638 866.55
30.3	5 317 646.75	4 638 862.12
30.4	5 317 659.77	4 638 862.22
30.5	5 317 679.92	4 638 871.40
30.6	5 317 701.90	4 638 877.42
30.7	5 317 733.86	4 638 884.99
30.8	5 317 763.34	4 638 896.77
30.9	5 317 793.93	4 638 912.14
30.10	5 317 814.16	4 638 927.06
30.11	5 317 836.76	4 638 945.98
30.12	5 317 861.48	4 638 973.29
30.13	5 317 878.90	4 638 998.54
30.14	5 317 884.05	4 639 007.24
30.15	5 317 895.54	4 639 013.34
30.16	5 317 918.91	4 639 019.24
30.17	5 317 931.81	4 639 015.69
30.18	5 317 941.96	4 639 006.85
31.0	5 317 947.79	4 638 995.11
31.1	5 317 961.11	4 638 966.94
31.2	5 317 961.86	4 638 945.87
31.3	5 317 961.17	4 638 925.59
31.4	5 317 950.10	4 638 887.25
31.5	5 317 944.04	4 638 870.93

A határpont száma	Koordináták az S-42 rendszerben	
	X (m)	**Y** (m)
1	2	3
31.6	5 317 932.16	4 638 854.70
31.7	5 317 912.79	4 638 841.40
31.8	5 317 905.89	4 638 833.28
31.9	5 317 892.31	4 638 801.43
31.10	5 317 877.51	4 638 762.88
31.11	5 317 873.13	4 638 748.16
31.12	5 317 873.78	4 638 733.21
31.13	5 317 876.88	4 638 692.54
31.14	5 317 887.66	4 638 664.59
32.0	5 317 897.32	4 638 654.69
32.1	5 317 909.27	4 638 645.67
32.2	5 317 919.43	4 638 642.88
32.3	5 317 930.28	4 638 638.89
32.4	5 317 993.37	4 638 627.76
32.5	5 318 030.99	4 638 629.28
32.6	5 318 049.59	4 638 635.55
32.7	5 318 064.72	4 638 633.89
32.8	5 318 071.57	4 638 624.22
33.0	5 318 072.13	4 638 617.70
33.1	5 318 074.24	4 638 592.93
33.2	5 318 071.87	4 638 582.71
33.3	5 318 065.84	4 638 571.52
33.4	5 318 041.69	4 638 546.67
33.5	5 318 032.68	4 638 536.17
33.6	5 318 024.46	4 638 523.70
33.7	5 318 009.88	4 638 488.06
33.8	5 318 007.92	4 638 466.77
34.0	5 318 016.24	4 638 439.37
34.1	5 318 036.60	4 638 419.87
34.2	5 318 065.13	4 638 409.25
34.3	5 318 126.27	4 638 397.39
34.4	5 318 177.26	4 638 386.31
34.5	5 318 204.57	4 638 374.83
35.0	5 318 217.87	4 638 353.16
35.1	5 318 223.43	4 638 328.93
35.2	5 318 211.11	4 638 299.46
35.3	5 318 181.18	4 638 259.53
35.4	5 318 165.65	4 638 228.53
35.5	5 318 166.18	4 638 195.71
35.6	5 318 171.60	4 638 174.37
35.7	5 318 191.55	4 638 129.42
35.8	5 318 209.99	4 638 097.89
35.9	5 318 233.80	4 638 055.81
35.10	5 318 248.75	4 638 030.09
35.11	5 318 260.58	4 637 999.33
36.0	5 318 262.91	4 637 963.07
36.1	5 318 260.16	4 637 916.61
36.2	5 318 244.52	4 637 853.66
36.3	5 318 234.07	4 637 821.26

A határpont száma	Koordináták az S-42 rendszerben	
	X (m)	**Y** (m)
1	2	3
36.4	5 318 205.17	4 637 762.81
36.5	5 318 178.52	4 637 708.11
36.6	5 318 159.63	4 637 666.72
36.7	5 318 133.33	4 637 627.74
36.8	5 318 108.59	4 637 604.76
36.9	5 318 081.10	4 637 573.93
37.0	5 318 079.93	4 637 551.11
37.1	5 318 085.62	4 637 530.53
37.2	5 318 102.30	4 637 515.09
37.3	5 318 126.88	4 637 503.48
38.0	5 318 169.84	4 637 488.65
38.1	5 318 191.91	4 637 488.36
38.2	5 318 211.24	4 637 495.53
38.3	5 318 242.65	4 637 516.69
38.4	5 318 268.19	4 637 538.83
38.5	5 318 278.46	4 637 545.09
38.6	5 318 288.78	4 637 544.84
38.7	5 318 301.76	4 637 537.17
38.8	5 318 310.77	4 637 535.16
38.9	5 318 319.44	4 637 538.10
38.10	5 318 324.46	4 637 548.82
38.11	5 318 326.78	4 637 562.04
38.12	5 318 338.86	4 637 580.47
38.13	5 318 351.70	4 637 593.51
38.14	5 318 360.22	4 637 604.62
38.15	5 318 379.71	4 637 630.21
38.16	5 318 394.60	4 637 647.71
38.17	5 318 397.01	4 637 671.11
38.18	5 318 412.11	4 637 698.74
38.19	5 318 421.41	4 637 712.62
38.20	5 318 427.16	4 637 720.96
38.21	5 318 438.77	4 637 732.99
38.22	5 318 445.76	4 637 741.44
38.23	5 318 454.83	4 637 757.99
38.24	5 318 461.81	4 637 767.37
38.25	5 318 476.15	4 637 776.58
38.26	5 318 485.67	4 637 778.47
38.27	5 318 521.71	4 637 787.37
39.0	5 318 529.79	4 637 786.33
39.1	5 318 537.15	4 637 785.37
39.2	5 318 563.69	4 637 765.69
39.3	5 318 586.81	4 637 751.47
39.4	5 318 590.09	4 637 745.16
39.5	5 318 592.00	4 637 737.15
39.6	5 318 594.19	4 637 731.86
39.7	5 318 618.31	4 637 695.81
39.8	5 318 623.96	4 637 681.62
39.9	5 318 632.33	4 637 659.74
39.10	5 318 639.74	4 637 630.11

A határpont száma	Koordináták az S-42 rendszerben	
	X (m)	**Y** (m)
1	2	3
39.11	5 318 646.68	4 637 621.78
39.12	5 318 655.82	4 637 618.24
40.0	5 318 672.89	4 637 609.65
40.1	5 318 694.47	4 637 602.15
40.2	5 318 720.54	4 637 602.75
40.3	5 318 743.52	4 637 602.70
40.4	5 318 754.48	4 637 608.12
40.5	5 318 778.34	4 637 613.97
40.6	5 318 792.09	4 637 620.56
40.7	5 318 800.22	4 637 623.37
40.8	5 318 809.31	4 637 633.95
40.9	5 318 824.99	4 637 648.24
40.10	5 318 845.81	4 637 667.38
40.11	5 318 856.33	4 637 672.59
40.12	5 318 869.62	4 637 674.09
40.13	5 318 883.72	4 637 672.52
41.0	5 318 886.15	4 637 670.01
41.1	5 318 892.17	4 637 663.76
41.2	5 318 900.72	4 637 650.56
41.3	5 318 903.78	4 637 621.92
41.4	5 318 904.01	4 637 584.31
41.5	5 318 900.41	4 637 559.72
41.6	5 318 898.92	4 637 540.70
41.7	5 318 894.01	4 637 504.00
41.8	5 318 891.96	4 637 494.68
41.9	5 318 887.92	4 637 470.69
41.10	5 318 888.50	4 637 459.34
41.11	5 318 889.90	4 637 451.75
41.12	5 318 901.45	4 637 433.54
41.13	5 318 931.38	4 637 409.01
41.14	5 318 953.20	4 637 397.48
41.15	5 318 987.31	4 637 386.02
41.16	5 319 021.43	4 637 380.12
41.17	5 319 048.12	4 637 361.86
41.18	5 319 062.09	4 637 338.14
41.19	5 319 062.56	4 637 308.25
41.20	5 319 055.67	4 637 268.14
41.21	5 319 055.46	4 637 245.83
41.22	5 319 053.31	4 637 211.00
41.23	5 319 065.25	4 637 192.95
42.0	5 319 070.26	4 637 188.59
42.1	5 319 076.84	4 637 182.84
42.2	5 319 091.14	4 637 176.70
42.3	5 319 125.21	4 637 173.61
42.4	5 319 148.77	4 637 175.88
42.5	5 319 169.21	4 637 181.60
42.6	5 319 181.82	4 637 186.30
42.7	5 319 221.99	4 637 220.98
42.8	5 319 239.43	4 637 249.96

A határpont száma	Koordináták az S-42 rendszerben	
	X (m)	**Y** (m)
1	2	3
42.9	5 319 270.13	4 637 275.83
43.0	5 319 311.28	4 637 295.30
58.1	5 322 705.38	4 639 223.24
58.2	5 322 715.52	4 639 247.86
58.3	5 322 718.47	4 639 269.26
58.4	5 322 726.84	4 639 318.44
58.5	5 322 730.81	4 639 345.23
58.6	5 322 743.37	4 639 414.33
58.7	5 322 747.55	4 639 439.23
58.8	5 322 755.04	4 639 482.50
58.9	5 322 762.08	4 639 500.06
59.0	5 322 780.37	4 639 526.85
59.1	5 322 782.04	4 639 529.29
59.2	5 322 793.31	4 639 537.25
59.3	5 322 818.41	4 639 545.57
59.4	5 322 841.17	4 639 555.43
59.5	5 322 869.21	4 639 571.17
59.6	5 322 874.38	4 639 580.34
59.7	5 322 886.93	4 639 592.41
59.8	5 322 892.65	4 639 603.38
60.0	5 322 894.96	4 639 625.34
60.1	5 322 895.55	4 639 630.94
60.2	5 322 902.98	4 639 658.14
60.3	5 322 911.48	4 639 696.84
60.4	5 322 940.42	4 639 729.36
60.5	5 322 973.89	4 639 761.45
60.6	5 322 993.87	4 639 786.65
60.7	5 323 013.09	4 639 810.24
61.0	5 323 024.79	4 639 818.61
61.1	5 323 056.06	4 639 822.22
61.2	5 323 086.33	4 639 820.77
61.3	5 323 098.57	4 639 815.62
61.4	5 323 124.26	4 639 801.33
61.5	5 323 137.36	4 639 791.32
61.6	5 323 152.50	4 639 787.24
61.7	5 323 160.29	4 639 786.10
62.0	5 323 169.84	4 639 787.59
62.1	5 323 197.03	4 639 802.60
62.2	5 323 223.28	4 639 835.48
62.3	5 323 227.87	4 639 846.39
62.4	5 323 241.29	4 639 858.59
62.5	5 323 268.15	4 639 882.74
62.6	5 323 305.68	4 639 914.68
62.7	5 323 322.81	4 639 917.38
62.8	5 323 332.27	4 639 937.15
62.9	5 323 359.31	4 639 937.97
62.10	5 323 372.58	4 639 941.84
63.0	5 323 400.24	4 639 956.56
63.1	5 323 425.09	4 639 960.71

A határpont száma	Koordináták az S-42 rendszerben	
	X (m)	**Y** (m)
1	2	3
63.2	5 323 435.08	4 639 960.87
63.3	5 323 458.74	4 639 973.86
63.4	5 323 463.38	4 639 978.32
63.5	5 323 481.83	4 639 985.54
63.6	5 323 492.59	4 639 991.97
63.7	5 323 509.28	4 639 992.80
63.8	5 323 518.79	4 639 998.27
63.9	5 323 526.12	4 640 006.49
63.10	5 323 542.13	4 640 007.26
63.11	5 323 556.60	4 640 016.84
63.12	5 323 568.60	4 640 026.82
63.13	5 323 590.30	4 640 024.21
63.14	5 323 600.38	4 640 024.46
63.15	5 323 623.51	4 640 032.03
63.16	5 323 654.47	4 640 046.55
63.17	5 323 661.80	4 640 051.91
63.18	5 323 666.69	4 640 062.72
63.19	5 323 680.87	4 640 069.75
70.1	5 326 345.83	4 640 183.06
70.2	5 326 338.09	4 640 173.79
70.3	5 326 335.89	4 640 166.43
70.4	5 326 333.42	4 640 148.24
70.5	5 326 329.28	4 640 132.46
70.6	5 326 330.81	4 640 110.34
70.7	5 326 325.77	4 640 090.76
70.8	5 326 318.35	4 640 075.32
70.9	5 326 305.68	4 640 056.48
71.0	5 326 306.35	4 640 039.04
71.1	5 326 306.58	4 640 032.95
71.2	5 326 307.27	4 640 022.86
71.3	5 326 320.63	4 640 008.79
71.4	5 326 331.85	4 639 990.73
71.5	5 326 352.58	4 639 972.03
71.6	5 326 360.77	4 639 952.53
71.7	5 326 357.15	4 639 936.12
71.8	5 326 345.80	4 639 919.27
71.9	5 326 344.92	4 639 913.58
72.0	5 326 346.52	4 639 892.12
72.1	5 326 353.94	4 639 876.33
72.2	5 326 361.70	4 639 869.65
72.3	5 326 376.36	4 639 860.48
72.4	5 326 397.53	4 639 850.53
72.5	5 326 437.77	4 639 845.45
72.6	5 326 460.03	4 639 840.96
72.7	5 326 472.80	4 639 828.59
72.8	5 326 488.58	4 639 811.28
73.0	5 326 486.81	4 639 796.42
73.1	5 326 478.53	4 639 775.59
73.2	5 326 467.74	4 639 764.03

A határpont száma	Koordináták az S-42 rendszerben	
	X (m)	**Y** (m)
1	2	3
73.3	5 326 458.03	4 639 753.11
73.4	5 326 439.27	4 639 731.69
73.5	5 326 418.55	4 639 712.16
73.6	5 326 398.89	4 639 701.99
73.7	5 326 383.34	4 639 691.78
73.8	5 326 358.74	4 639 687.60
73.9	5 326 342.03	4 639 686.99
73.10	5 326 333.75	4 639 694.51
73.11	5 326 315.74	4 639 715.38
73.12	5 326 301.24	4 639 728.16
73.13	5 326 285.33	4 639 745.90
73.14	5 326 277.94	4 639 749.44
73.15	5 326 262.04	4 639 749.16
74.0	5 326 252.75	4 639 749.31
74.1	5 326 235.45	4 639 744.87
74.2	5 326 217.84	4 639 737.94
74.3	5 326 204.59	4 639 731.50
74.4	5 326 183.50	4 639 716.92
74.5	5 326 170.02	4 639 702.99
74.6	5 326 151.36	4 639 682.78
74.7	5 326 139.08	4 639 673.78
74.8	5 326 122.15	4 639 673.78
74.9	5 326 115.11	4 639 678.54
74.10	5 326 108.26	4 639 686.18
74.11	5 326 103.41	4 639 696.19
74.12	5 326 103.48	4 639 720.07
74.13	5 326 102.81	4 639 729.52
74.14	5 326 094.27	4 639 743.34
74.15	5 326 077.20	4 639 756.83
74.16	5 326 062.64	4 639 769.09
74.17	5 326 047.21	4 639 779.62
74.18	5 326 029.26	4 639 789.55
74.19	5 326 015.32	4 639 793.50
74.20	5 326 007.88	4 639 793.00
74.21	5 325 995.66	4 639 786.09
75.0	5 325 991.34	4 639 781.65
75.1	5 325 985.15	4 639 774.70
75.2	5 325 981.60	4 639 771.81
75.3	5 325 977.69	4 639 764.82
75.4	5 325 981.68	4 639 747.34
75.5	5 325 987.76	4 639 731.14
75.6	5 325 992.81	4 639 714.54
75.7	5 325 996.40	4 639 680.32
75.8	5 325 995.94	4 639 665.69
75.9	5 325 992.71	4 639 650.92
75.10	5 325 993.12	4 639 635.18
75.11	5 325 998.60	4 639 612.09
75.12	5 325 990.24	4 639 590.79
75.13	5 325 983.44	4 639 572.36

A határpont száma	Koordináták az S-42 rendszerben	
	X (m)	**Y** (m)
1	2	3
75.14	5 325 976.55	4 639 551.45
75.15	5 325 972.76	4 639 542.25
75.16	5 325 963.86	4 639 511.19
76.0	5 325 963.85	4 639 502.39
76.1	5 325 966.95	4 639 494.85
76.2	5 325 971.28	4 639 488.74
76.3	5 325 983.50	4 639 476.27
76.4	5 326 005.91	4 639 459.88
76.5	5 326 021.22	4 639 447.29
76.6	5 326 037.06	4 639 427.11
76.7	5 326 041.76	4 639 415.31
76.8	5 326 048.04	4 639 400.98
76.9	5 326 058.21	4 639 380.91
76.10	5 326 074.06	4 639 363.72
76.11	5 326 084.08	4 639 350.47
76.12	5 326 100.59	4 639 336.36
76.13	5 326 116.91	4 639 324.12
76.14	5 326 140.80	4 639 303.74
76.15	5 326 158.76	4 639 284.69
76.16	5 326 187.56	4 639 272.38
76.17	5 326 202.23	4 639 264.85
76.18	5 326 230.01	4 639 253.27
76.19	5 326 253.17	4 639 242.82
76.20	5 326 278.67	4 639 229.41
76.21	5 326 299.02	4 639 216.62
76.22	5 326 318.36	4 639 208.31
76.23	5 326 336.17	4 639 190.70
76.24	5 326 348.62	4 639 175.24
77.0	5 326 349.72	4 639 160.50
77.1	5 326 350.57	4 639 142.85
77.2	5 326 344.18	4 639 126.35
77.3	5 326 340.39	4 639 114.51
77.4	5 326 340.62	4 639 100.98
77.5	5 326 344.08	4 639 095.60
77.6	5 326 351.27	4 639 086.10
77.7	5 326 374.41	4 639 072.05
77.8	5 326 394.81	4 639 065.90
77.9	5 326 416.96	4 639 063.41
77.10	5 326 442.43	4 639 059.81
77.11	5 326 455.23	4 639 050.65
77.12	5 326 475.90	4 639 037.59
77.13	5 326 494.30	4 639 020.13
77.14	5 326 508.47	4 639 001.67
77.15	5 326 516.13	4 638 987.01
77.16	5 326 525.60	4 638 966.52
77.17	5 326 533.38	4 638 954.40
77.18	5 326 544.03	4 638 934.28
77.19	5 326 559.27	4 638 913.02
77.20	5 326 577.41	4 638 893.57

A határpont száma	Koordináták az S-42 rendszerben	
	X (m)	**Y** (m)
1	2	3
77.21	5 326 599.28	4 638 873.47
77.22	5 326 620.15	4 638 853.11
77.23	5 326 638.32	4 638 840.23
77.24	5 326 648.68	4 638 837.73
77.25	5 326 670.60	4 638 832.20
78.0	5 326 672.52	4 638 832.88
78.1	5 326 692.24	4 638 839.88
78.2	5 326 710.08	4 638 846.81
78.3	5 326 717.01	4 638 851.42
78.4	5 326 728.15	4 638 862.61
78.5	5 326 737.04	4 638 869.26
78.6	5 326 745.81	4 638 896.62
78.7	5 326 749.46	4 638 918.30
78.8	5 326 751.37	4 638 936.87
78.9	5 326 750.26	4 638 963.26
78.10	5 326 752.79	4 638 977.17
78.11	5 326 751.27	4 639 004.35
78.12	5 326 754.63	4 639 022.14
78.13	5 326 759.43	4 639 051.63
78.14	5 326 768.52	4 639 070.60
78.15	5 326 786.16	4 639 097.97
78.16	5 326 797.23	4 639 114.61
78.17	5 326 814.21	4 639 129.69
78.18	5 326 824.27	4 639 129.68
79.0	5 326 835.25	4 639 123.70
79.1	5 326 844.65	4 639 117.98
79.2	5 326 856.88	4 639 104.45
79.3	5 326 857.77	4 639 098.86
79.4	5 326 867.65	4 639 085.95
79.5	5 326 877.30	4 639 070.24
79.6	5 326 885.13	4 639 055.36
79.7	5 326 886.21	4 639 043.94
79.8	5 326 890.49	4 639 030.96
79.9	5 326 891.87	4 639 014.01
79.10	5 326 887.61	4 638 994.00
79.11	5 326 876.89	4 638 976.92
79.12	5 326 866.49	4 638 949.96
79.13	5 326 859.07	4 638 925.50
79.14	5 326 859.74	4 638 918.24
79.15	5 326 861.11	4 638 916.09
79.16	5 326 869.87	4 638 910.68
79.17	5 326 876.01	4 638 903.08
79.18	5 326 876.31	4 638 897.57
79.19	5 326 887.71	4 638 882.27
80.0	5 326 892.51	4 638 883.16
80.1	5 326 909.34	4 638 886.29
80.2	5 326 925.19	4 638 891.78
80.3	5 326 939.44	4 638 904.18
80.4	5 326 951.94	4 638 917.22

A határpont száma	Koordináták az S-42 rendszerben	
	X (m)	**Y** (m)
1	2	3
80.5	5 326 963.46	4 638 930.93
80.6	5 326 965.81	4 638 947.18
80.7	5 326 963.90	4 638 963.88
80.8	5 326 955.71	4 638 970.40
80.9	5 326 953.12	4 638 974.19
80.10	5 326 955.13	4 638 984.50
80.11	5 326 958.98	4 638 990.43
80.12	5 326 963.20	4 638 992.81
80.13	5 326 970.13	4 638 991.52
80.14	5 326 974.45	4 638 992.81
80.15	5 326 986.05	4 639 002.84
80.16	5 326 990.40	4 639 009.05
80.17	5 326 993.64	4 639 010.60
80.18	5 327 005.99	4 639 012.04
80.19	5 327 009.15	4 639 011.17
80.20	5 327 029.47	4 638 996.01
80.21	5 327 037.86	4 638 977.02
80.22	5 327 055.71	4 638 976.29
80.23	5 327 067.53	4 638 984.08
80.24	5 327 081.05	4 638 997.02
80.25	5 327 095.62	4 639 010.80
80.26	5 327 102.16	4 639 012.14
81.0	5 327 118.67	4 639 012.45
81.1	5 327 132.51	4 639 007.97
81.2	5 327 148.83	4 638 992.68
81.3	5 327 156.08	4 638 974.69
81.4	5 327 163.70	4 638 969.23
81.5	5 327 176.99	4 638 965.48
81.6	5 327 189.32	4 638 962.22
81.7	5 327 202.84	4 638 954.27
81.8	5 327 211.27	4 638 943.93
81.9	5 327 230.66	4 638 931.05
81.10	5 327 244.95	4 638 920.27
81.11	5 327 252.44	4 638 917.96
81.12	5 327 260.04	4 638 917.87
81.13	5 327 298.96	4 638 927.35
81.14	5 327 316.29	4 638 934.85
81.15	5 327 325.47	4 638 934.10
81.16	5 327 346.31	4 638 937.43
81.17	5 327 358.27	4 638 934.49
82.0	5 327 371.51	4 638 931.40
82.1	5 327 378.95	4 638 925.54
82.2	5 327 394.87	4 638 921.10
82.3	5 327 398.17	4 638 918.16
82.4	5 327 401.81	4 638 911.25
82.5	5 327 405.84	4 638 901.95
82.6	5 327 406.15	4 638 882.04
82.7	5 327 409.57	4 638 859.77
82.8	5 327 419.75	4 638 824.75

A határpont száma	Koordináták az S-42 rendszerben	
	X (m)	**Y** (m)
1	2	3
82.9	5 327 430.71	4 638 810.07
82.10	5 327 436.90	4 638 800.02
82.11	5 327 448.33	4 638 781.69
82.12	5 327 457.82	4 638 758.48
82.13	5 327 462.79	4 638 750.03
82.14	5 327 477.84	4 638 742.91
83.0	5 327 501.12	4 638 729.43
83.1	5 327 516.60	4 638 726.69
83.2	5 327 535.10	4 638 722.81
83.3	5 327 555.66	4 638 723.51
83.4	5 327 577.95	4 638 733.20
83.5	5 327 602.22	4 638 735.49
83.6	5 327 619.17	4 638 735.49
83.7	5 327 635.62	4 638 736.40
83.8	5 327 644.68	4 638 738.01
83.9	5 327 655.58	4 638 744.67
83.10	5 327 659.73	4 638 745.94
83.11	5 327 670.68	4 638 752.08
83.12	5 327 682.53	4 638 759.52
83.13	5 327 694.16	4 638 774.24
83.14	5 327 712.97	4 638 822.74
83.15	5 327 722.28	4 638 832.23
83.16	5 327 730.96	4 638 843.85
83.17	5 327 745.19	4 638 853.21
83.18	5 327 758.68	4 638 853.85
84.0	5 327 771.06	4 638 852.33
84.1	5 327 787.14	4 638 850.28
84.2	5 327 801.17	4 638 838.52
84.3	5 327 813.08	4 638 821.12
84.4	5 327 820.51	4 638 801.98
84.5	5 327 822.78	4 638 786.83
84.6	5 327 826.98	4 638 772.48
84.7	5 327 827.24	4 638 748.26
84.8	5 327 824.02	4 638 732.63
84.9	5 327 828.33	4 638 692.82
84.10	5 327 835.38	4 638 668.92
84.11	5 327 849.28	4 638 641.78
85.0	5 327 858.36	4 638 633.82
85.1	5 327 861.25	4 638 631.29
85.2	5 327 875.14	4 638 626.32
85.3	5 327 897.73	4 638 630.86
85.4	5 327 942.90	4 638 657.22
85.5	5 327 953.70	4 638 664.50
85.6	5 327 972.70	4 638 683.97
85.7	5 327 983.26	4 638 697.87
85.8	5 327 989.69	4 638 716.58
85.9	5 327 998.23	4 638 753.64
85.10	5 328 007.19	4 638 776.92
85.11	5 328 014.07	4 638 787.68

A határpont száma	Koordináták az S-42 rendszerben	
	X (m)	**Y** (m)
1	2	3
85.12	5 328 022.68	4 638 799.19
85.13	5 328 032.34	4 638 810.07
85.14	5 328 050.33	4 638 824.82
85.15	5 328 064.39	4 638 837.40
85.16	5 328 078.65	4 638 850.94
85.17	5 328 093.75	4 638 858.00
85.18	5 328 118.34	4 638 860.51
85.19	5 328 134.12	4 638 860.26
86.0	5 328 143.11	4 638 857.26
86.1	5 328 153.51	4 638 853.79
86.2	5 328 165.21	4 638 847.24
86.3	5 328 177.23	4 638 839.35
86.4	5 328 185.37	4 638 827.87
86.5	5 328 195.73	4 638 809.93
86.6	5 328 212.78	4 638 781.94
86.7	5 328 222.02	4 638 762.06
86.8	5 328 226.73	4 638 745.73
86.9	5 328 229.17	4 638 730.01
86.10	5 328 230.56	4 638 722.40
86.11	5 328 230.63	4 638 714.15
86.12	5 328 234.55	4 638 701.38
86.13	5 328 248.13	4 638 691.51
87.0	5 328 253.15	4 638 687.44
87.1	5 328 256.28	4 638 684.90
87.2	5 328 268.60	4 638 679.48
87.3	5 328 281.88	4 638 677.98
87.4	5 328 300.68	4 638 690.16
87.5	5 328 320.80	4 638 699.39
87.6	5 328 334.89	4 638 710.35
87.7	5 328 349.78	4 638 727.42
87.8	5 328 368.80	4 638 745.31
87.9	5 328 379.73	4 638 758.33
87.10	5 328 386.75	4 638 771.25
87.11	5 328 390.26	4 638 782.46
87.12	5 328 400.82	4 638 789.11
87.13	5 328 413.63	4 638 796.37
87.14	5 328 426.27	4 638 803.10
87.15	5 328 437.95	4 638 803.23
87.16	5 328 452.10	4 638 806.45
87.17	5 328 469.85	4 638 810.71
88.0	5 328 479.69	4 638 812.37
88.1	5 328 522.41	4 638 800.22
88.2	5 328 527.97	4 638 792.71
88.3	5 328 534.88	4 638 782.64
88.4	5 328 529.81	4 638 769.25
88.5	5 328 525.47	4 638 760.14
88.6	5 328 522.29	4 638 745.10
88.7	5 328 518.85	4 638 740.24
88.8	5 328 525.23	4 638 701.73

A határpont száma	Koordináták az S-42 rendszerben	
	X (m)	**Y** (m)
1	2	3
88.9	5 328 531.88	4 638 672.00
89.0	5 328 532.60	4 638 651.38
89.1	5 328 537.42	4 638 639.82
89.2	5 328 548.54	4 638 618.47
89.3	5 328 567.26	4 638 598.93
89.4	5 328 579.25	4 638 585.57
89.5	5 328 592.65	4 638 576.23
89.6	5 328 601.32	4 638 575.86
89.7	5 328 617.09	4 638 577.23
89.8	5 328 651.82	4 638 589.23
89.9	5 328 664.92	4 638 594.13
89.10	5 328 678.77	4 638 596.55
89.11	5 328 697.83	4 638 594.93
89.12	5 328 717.96	4 638 588.54
89.13	5 328 742.84	4 638 581.55
89.14	5 328 765.64	4 638 573.30
89.15	5 328 781.91	4 638 562.17
89.16	5 328 808.45	4 638 546.03
89.17	5 328 825.74	4 638 534.51
89.18	5 328 845.10	4 638 524.35
89.19	5 328 867.34	4 638 515.68
89.20	5 328 876.62	4 638 507.67
89.21	5 328 898.42	4 638 485.48
89.22	5 328 910.08	4 638 473.49
89.23	5 328 916.42	4 638 458.28
89.24	5 328 921.03	4 638 441.86
89.25	5 328 928.80	4 638 423.15
90.0	5 328 930.61	4 638 421.50
90.1	5 328 933.47	4 638 418.89
90.2	5 328 936.90	4 638 416.97
90.3	5 328 945.21	4 638 403.90
90.4	5 328 952.77	4 638 391.96
90.5	5 328 963.66	4 638 370.50
90.6	5 328 976.85	4 638 352.08
90.7	5 328 983.72	4 638 333.20
90.8	5 328 988.01	4 638 318.60
90.9	5 328 993.06	4 638 296.14
90.10	5 328 995.46	4 638 278.04
90.11	5 328 996.67	4 638 255.54
90.12	5 329 000.96	4 638 241.67
90.13	5 328 996.32	4 638 212.38
90.14	5 329 000.87	4 638 193.06
90.15	5 329 003.81	4 638 182.65
90.16	5 329 003.62	4 638 171.72
90.17	5 329 011.74	4 638 156.50
90.18	5 329 028.89	4 638 135.18
90.19	5 329 047.82	4 638 117.87
90.20	5 329 061.16	4 638 100.44
90.21	5 329 078.52	4 638 082.02

A határpont száma	Koordináták az S-42 rendszerben	
	X (m)	**Y** (m)
1	2	3
90.22	5 329 091.83	4 638 068.86
90.23	5 329 106.19	4 638 049.00
90.24	5 329 111.26	4 638 034.15
90.25	5 329 121.35	4 638 022.21
90.26	5 329 136.04	4 638 006.87
91.0	5 329 141.36	4 638 003.91
91.1	5 329 157.73	4 637 993.05
91.2	5 329 190.72	4 637 977.45
91.3	5 329 221.99	4 637 962.65
91.4	5 329 247.71	4 637 954.07
91.5	5 329 275.32	4 637 936.57
91.6	5 329 294.31	4 637 922.40
91.7	5 329 326.70	4 637 903.38
91.8	5 329 349.73	4 637 889.82
91.9	5 329 364.17	4 637 878.13
91.10	5 329 375.86	4 637 870.53
91.11	5 329 405.65	4 637 854.56
91.12	5 329 428.23	4 637 841.75
91.13	5 329 443.65	4 637 834.63
92.0	5 329 457.86	4 637 818.11
92.1	5 329 459.46	4 637 816.25
92.2	5 329 462.75	4 637 808.41
92.3	5 329 471.64	4 637 795.88
92.4	5 329 475.84	4 637 780.34
92.5	5 329 479.24	4 637 748.79
92.6	5 329 479.65	4 637 734.67
92.7	5 329 482.24	4 637 712.08
92.8	5 329 490.30	4 637 683.53
92.9	5 329 493.75	4 637 661.82
93.0	5 329 492.93	4 637 637.87
93.1	5 329 484.76	4 637 614.74
93.2	5 329 477.05	4 637 590.18
93.3	5 329 465.71	4 637 561.07
93.4	5 329 456.84	4 637 546.72
93.5	5 329 445.72	4 637 529.54
93.6	5 329 435.88	4 637 513.23
93.7	5 329 418.24	4 637 492.41
93.8	5 329 410.17	4 637 484.51
93.9	5 329 397.10	4 637 470.90
94.0	5 329 387.31	4 637 462.58
94.1	5 329 367.74	4 637 445.88
94.2	5 329 346.23	4 637 437.59
94.3	5 329 327.99	4 637 430.23
94.4	5 329 299.37	4 637 419.01
94.5	5 329 273.38	4 637 408.70
94.6	5 329 249.14	4 637 401.59
94.7	5 329 216.35	4 637 387.48
94.8	5 329 184.02	4 637 379.16
94.9	5 329 157.78	4 637 371.17

A határpont száma	Koordináták az S-42 rendszerben	
	X (m)	**Y** (m)
1	2	3
94.10	5 329 139.30	4 637 367.88
94.11	5 329 108.02	4 637 354.30
94.12	5 329 095.30	4 637 347.62
94.13	5 329 068.18	4 637 329.02
94.14	5 329 051.53	4 637 308.20
94.15	5 329 035.30	4 637 284.45
94.16	5 329 023.63	4 637 271.05
94.17	5 329 011.72	4 637 258.88
94.18	5 328 995.50	4 637 244.07
94.19	5 328 990.42	4 637 229.33
94.20	5 328 987.66	4 637 223.86
94.21	5 328 987.69	4 637 211.85
94.22	5 328 987.72	4 637 205.59
94.23	5 328 988.40	4 637 195.75
95.0	5 328 994.44	4 637 193.30
95.1	5 328 998.21	4 637 191.76
95.2	5 329 007.57	4 637 188.29
95.3	5 329 013.38	4 637 181.13
95.4	5 329 020.56	4 637 168.91
95.5	5 329 026.69	4 637 154.12
95.6	5 329 038.95	4 637 130.66
95.7	5 329 050.73	4 637 112.88
95.8	5 329 056.45	4 637 097.71
95.9	5 329 062.29	4 637 079.69
95.10	5 329 066.52	4 637 063.10
95.11	5 329 068.55	4 637 044.92
95.12	5 329 073.13	4 637 006.36
95.13	5 329 074.21	4 636 987.40
95.14	5 329 076.60	4 636 964.76
95.15	5 329 082.80	4 636 947.23
95.16	5 329 090.13	4 636 936.63
95.17	5 329 096.71	4 636 930.83
96.0	5 329 098.13	4 636 927.65
96.1	5 329 098.55	4 636 926.69
96.2	5 329 105.57	4 636 923.68
96.3	5 329 113.69	4 636 922.08
96.4	5 329 124.48	4 636 922.63
96.5	5 329 132.11	4 636 922.42
96.6	5 329 146.46	4 636 928.81
96.7	5 329 159.04	4 636 937.26
96.8	5 329 169.85	4 636 939.17
96.9	5 329 181.12	4 636 941.31
96.10	5 329 195.06	4 636 941.61
96.11	5 329 211.25	4 636 941.43
96.12	5 329 219.44	4 636 940.59
96.13	5 329 229.69	4 636 936.93
96.14	5 329 245.07	4 636 934.23
96.15	5 329 278.48	4 636 927.38
96.16	5 329 296.36	4 636 926.59

A határpont száma	Koordináták az S-42 rendszerben	
	X (m)	**Y** (m)
1	2	3
96.17	5 329 318.29	4 636 923.73
96.18	5 329 345.39	4 636 920.81
96.19	5 329 365.80	4 636 919.84
96.20	5 329 384.58	4 636 916.32
96.21	5 329 403.51	4 636 917.03
97.0	5 329 408.20	4 636 916.92
97.1	5 329 420.25	4 636 916.66
97.2	5 329 438.35	4 636 921.68
97.3	5 329 442.90	4 636 921.28
97.4	5 329 454.03	4 636 927.67
97.5	5 329 461.87	4 636 938.57
97.6	5 329 470.16	4 636 942.59
97.7	5 329 481.28	4 636 953.12
97.8	5 329 498.44	4 636 955.78
97.9	5 329 512.65	4 636 957.11
97.10	5 329 518.45	4 636 956.17
97.11	5 329 526.89	4 636 961.70
97.12	5 329 528.83	4 636 967.02
98.0	5 329 528.94	4 636 970.31
98.1	5 329 529.40	4 636 982.29
98.2	5 329 527.59	4 636 993.11
98.3	5 329 524.80	4 637 016.53
98.4	5 329 525.57	4 637 035.40
98.5	5 329 523.10	4 637 052.09
98.6	5 329 526.80	4 637 069.27
98.7	5 329 528.98	4 637 088.73
98.8	5 329 535.62	4 637 106.91
99.0	5 329 540.37	4 637 115.05
99.1	5 329 555.07	4 637 128.59
99.2	5 329 569.07	4 637 137.40
99.3	5 329 595.07	4 637 156.37
99.4	5 329 614.80	4 637 166.92
99.5	5 329 635.24	4 637 176.74
99.6	5 329 655.07	4 637 184.40
99.7	5 329 679.87	4 637 190.38
99.8	5 329 690.59	4 637 192.23
99.9	5 329 703.31	4 637 193.33
100.0	5 329 706.89	4 637 193.22
100.1	5 329 709.67	4 637 193.14
100.2	5 329 714.61	4 637 191.10
100.3	5 329 719.80	4 637 183.27
100.4	5 329 722.67	4 637 177.72
100.5	5 329 721.96	4 637 165.99
100.6	5 329 715.66	4 637 154.01
100.7	5 329 703.99	4 637 133.02
100.8	5 329 696.38	4 637 112.10
100.9	5 329 684.97	4 637 083.94
100.10	5 329 685.05	4 637 054.05
100.11	5 329 686.56	4 637 033.09

A határpont száma	Koordináták az S-42 rendszerben	
	X (m)	**Y** (m)
1	2	3
100.12	5 329 693.34	4 637 010.52
100.13	5 329 711.79	4 636 967.51
100.14	5 329 719.05	4 636 957.89
100.15	5 329 728.25	4 636 947.66
100.16	5 329 732.36	4 636 935.54
100.17	5 329 759.92	4 636 904.92
100.18	5 329 767.62	4 636 894.43
100.19	5 329 773.49	4 636 885.26
100.20	5 329 782.46	4 636 874.40
100.21	5 329 794.59	4 636 859.98
100.22	5 329 804.47	4 636 849.23
101.0	5 329 813.88	4 636 843.88
101.1	5 329 815.61	4 636 842.89
101.2	5 329 834.40	4 636 824.77
101.3	5 329 854.88	4 636 812.20
101.4	5 329 880.90	4 636 796.22
101.5	5 329 916.10	4 636 775.92
101.6	5 329 954.11	4 636 760.90
101.7	5 329 973.24	4 636 754.13
101.8	5 329 991.72	4 636 742.94
101.9	5 330 009.83	4 636 729.76
101.10	5 330 030.61	4 636 719.36
101.11	5 330 059.56	4 636 709.05
101.12	5 330 072.34	4 636 703.00
101.13	5 330 081.54	4 636 701.20
102.0	5 330 083.86	4 636 701.04
102.1	5 330 104.80	4 636 699.51
102.2	5 330 127.98	4 636 699.15
102.3	5 330 147.15	4 636 703.38
102.4	5 330 168.78	4 636 706.88
102.5	5 330 185.00	4 636 716.66
102.6	5 330 198.13	4 636 722.69
102.7	5 330 211.13	4 636 730.15
102.8	5 330 220.83	4 636 732.16
102.9	5 330 227.84	4 636 732.37
102.10	5 330 240.22	4 636 731.99
102.11	5 330 255.48	4 636 732.19
102.12	5 330 263.59	4 636 735.26
102.13	5 330 271.83	4 636 733.55
102.14	5 330 277.54	4 636 730.41
102.15	5 330 293.32	4 636 731.15
102.16	5 330 299.63	4 636 731.95
102.17	5 330 315.90	4 636 730.79
102.18	5 330 323.08	4 636 728.58
102.19	5 330 329.77	4 636 728.45
102.20	5 330 369.61	4 636 713.66
102.21	5 330 382.04	4 636 707.48
102.22	5 330 393.08	4 636 703.99
102.23	5 330 408.19	4 636 700.92

A határpont száma	Koordináták az S-42 rendszerben	
	X (m)	**Y** (m)
1	2	3
102.24	5 330 419.08	4 636 701.34
102.25	5 330 432.13	4 636 701.63
102.26	5 330 444.29	4 636 705.41
102.27	5 330 448.35	4 636 706.97
102.28	5 330 457.03	4 636 715.02
102.29	5 330 471.87	4 636 726.78
102.30	5 330 492.64	4 636 750.83
102.31	5 330 499.08	4 636 754.72
102.32	5 330 510.81	4 636 765.08
102.33	5 330 522.10	4 636 778.54
102.34	5 330 530.57	4 636 783.21
102.35	5 330 534.84	4 636 784.64
102.36	5 330 540.63	4 636 783.54
102.37	5 330 546.06	4 636 780.57
103.0	5 330 548.70	4 636 778.12
103.1	5 330 559.99	4 636 767.63
103.2	5 330 560.98	4 636 763.19
103.3	5 330 561.95	4 636 749.11
103.4	5 330 560.73	4 636 735.91
103.5	5 330 552.72	4 636 701.00
103.6	5 330 547.20	4 636 682.73
103.7	5 330 539.04	4 636 664.88
103.8	5 330 537.17	4 636 650.05
103.9	5 330 534.30	4 636 621.21
103.10	5 330 535.14	4 636 613.15
103.11	5 330 539.11	4 636 600.34
103.12	5 330 539.76	4 636 576.92
103.13	5 330 542.49	4 636 553.22
103.14	5 330 544.59	4 636 544.24
103.15	5 330 545.81	4 636 529.31
103.16	5 330 550.45	4 636 500.59
103.17	5 330 551.22	4 636 481.41
103.18	5 330 553.03	4 636 468.18
103.19	5 330 556.04	4 636 455.76
103.20	5 330 567.80	4 636 437.01
104.0	5 330 574.93	4 636 424.50
104.1	5 330 585.63	4 636 411.03
104.2	5 330 623.64	4 636 394.98
104.3	5 330 660.42	4 636 382.57
104.4	5 330 669.58	4 636 380.59
104.5	5 330 677.95	4 636 378.57
104.6	5 330 696.32	4 636 369.67
105.0	5 330 728.50	4 636 349.10
105.1	5 330 735.63	4 636 344.54
105.2	5 330 748.91	4 636 334.30
105.3	5 330 762.29	4 636 321.52
105.4	5 330 765.66	4 636 315.62
105.5	5 330 770.15	4 636 300.71
105.6	5 330 780.86	4 636 274.16

A határpont száma	Koordináták az S-42 rendszerben	
	X (m)	**Y** (m)
1	2	3
105.7	5 330 784.93	4 636 265.32
105.8	5 330 791.51	4 636 260.47
105.9	5 330 805.00	4 636 256.12
105.10	5 330 825.24	4 636 252.52
105.11	5 330 839.00	4 636 257.90
105.12	5 330 848.34	4 636 258.53
105.13	5 330 862.10	4 636 258.79
105.14	5 330 875.70	4 636 262.10
105.15	5 330 884.59	4 636 259.11
105.16	5 330 916.36	4 636 263.74
105.17	5 330 926.48	4 636 266.03
106.0	5 330 938.92	4 636 271.85
106.1	5 330 955.28	4 636 279.02
106.2	5 330 968.87	4 636 290.07
106.3	5 330 982.42	4 636 302.92
106.4	5 331 009.11	4 636 339.14
106.5	5 331 054.80	4 636 322.40
106.6	5 331 102.88	4 636 299.45
106.7	5 331 146.88	4 636 284.21
106.8	5 331 167.35	4 636 266.69
106.9	5 331 195.49	4 636 264.88
106.10	5 331 223.21	4 636 263.76
106.11	5 331 252.69	4 636 258.63
106.12	5 331 288.57	4 636 259.75
106.13	5 331 344.83	4 636 256.61
106.14	5 331 381.56	4 636 256.31
107.0	5 331 403.96	4 636 256.77
107.1	5 331 455.89	4 636 265.52
107.2	5 331 504.37	4 636 282.89
107.3	5 331 553.78	4 636 306.15
107.4	5 331 608.19	4 636 337.59
107.5	5 331 662.53	4 636 368.75
107.6	5 331 714.29	4 636 398.68
107.7	5 331 763.14	4 636 422.66
107.8	5 331 802.94	4 636 443.74
107.9	5 331 862.38	4 636 471.71
107.10	5 331 961.89	4 636 521.67
107.11	5 331 998.97	4 636 530.94
107.12	5 332 027.44	4 636 533.54
108.0	5 332 075.58	4 636 532.72
108.1	5 332 102.07	4 636 531.72
108.2	5 332 176.74	4 636 533.08
108.3	5 332 260.47	4 636 516.69
108.4	5 332 294.39	4 636 514.46
108.5	5 332 343.08	4 636 498.76
108.6	5 332 403.18	4 636 474.71
108.7	5 332 491.98	4 636 447.53
108.8	5 332 559.23	4 636 425.51
109.0	5 332 598.01	4 636 410.04

A határpont száma	Koordináták az S-42 rendszerben	
	X (m)	**Y** (m)
1	2	3
109.1	5 332 679.60	4 636 375.04
109.2	5 332 774.30	4 636 325.02
109.3	5 332 861.98	4 636 253.09
110.0	5 332 894.75	4 636 221.07
110.1	5 332 954.94	4 636 162.24
110.2	5 333 028.56	4 636 090.25
110.3	5 333 110.14	4 636 029.75
110.4	5 333 145.29	4 635 999.66
111.0	5 333 200.35	4 635 918.68
111.1	5 333 220.98	4 635 888.32
111.2	5 333 280.81	4 635 823.47
111.3	5 333 299.89	4 635 764.15
111.4	5 333 317.22	4 635 705.75
111.5	5 333 323.75	4 635 656.47
111.6	5 333 326.91	4 635 609.45
111.7	5 333 326.02	4 635 568.41
111.8	5 333 321.09	4 635 517.35
111.9	5 333 315.62	4 635 462.20
111.10	5 333 294.86	4 635 410.14
112.0	5 333 287.93	4 635 391.74
112.1	5 333 271.59	4 635 348.39
112.2	5 333 231.07	4 635 282.00
112.3	5 333 195.87	4 635 243.18
112.4	5 333 158.15	4 635 208.68
112.5	5 333 119.85	4 635 165.02
112.6	5 333 068.48	4 635 123.96
112.7	5 333 014.15	4 635 076.02
112.8	5 332 968.90	4 635 047.17
112.9	5 332 938.30	4 635 028.97
112.10	5 332 917.09	4 635 017.03
113.0	5 332 851.91	4 634 979.49
113.1	5 332 797.84	4 634 959.33
113.2	5 332 758.75	4 634 945.14
113.3	5 332 724.81	4 634 937.52
113.4	5 332 677.02	4 634 935.23
113.5	5 332 638.58	4 634 942.84
113.6	5 332 609.07	4 634 945.76
113.7	5 332 565.80	4 634 940.77
113.8	5 332 530.76	4 634 937.66
113.9	5 332 485.23	4 634 938.34
113.10	5 332 440.09	4 634 934.31
113.11	5 332 418.51	4 634 936.08
113.12	5 332 366.82	4 634 940.75
113.13	5 332 305.19	4 634 946.88
113.14	5 332 240.56	4 634 940.26
114.0	5 332 200.61	4 634 933.58
114.1	5 332 138.55	4 634 912.95
114.2	5 332 114.83	4 634 900.30
114.3	5 332 085.47	4 634 880.25

A határpont száma	Koordináták az S-42 rendszerben	
	X (m)	**Y** (m)
1	2	3
114.4	5 332 060.06	4 634 849.48
114.5	5 332 033.04	4 634 817.21
114.6	5 332 004.01	4 634 773.27
114.7	5 331 982.82	4 634 732.11
114.8	5 331 961.62	4 634 684.17
114.9	5 331 952.01	4 634 648.34
114.10	5 331 943.83	4 634 608.34
114.11	5 331 939.60	4 634 555.18
114.12	5 331 944.27	4 634 514.23
114.13	5 331 949.73	4 634 484.70
114.14	5 331 960.09	4 634 453.90
114.15	5 331 976.97	4 634 414.82
115.0	5 331 995.60	4 634 382.79
115.1	5 332 011.47	4 634 357.55
115.2	5 332 030.07	4 634 341.12
115.3	5 332 081.63	4 634 313.09
115.4	5 332 139.68	4 634 290.66
115.5	5 332 189.62	4 634 278.91
115.6	5 332 236.07	4 634 272.59
115.7	5 332 278.85	4 634 274.37
115.8	5 332 333.36	4 634 271.59
115.9	5 332 392.45	4 634 269.23
115.10	5 332 455.46	4 634 275.60
115.11	5 332 502.28	4 634 277.43
115.12	5 332 530.20	4 634 282.12
115.13	5 332 589.97	4 634 301.31
115.14	5 332 633.58	4 634 316.91
115.15	5 332 671.08	4 634 336.50
115.16	5 332 729.10	4 634 359.85
115.17	5 332 779.08	4 634 388.51
115.18	5 332 845.56	4 634 431.24
115.19	5 332 900.99	4 634 463.91
115.20	5 332 948.06	4 634 503.25
116.0	5 332 988.14	4 634 531.97
116.1	5 333 021.56	4 634 550.23
116.2	5 333 062.11	4 634 575.62
116.3	5 333 115.61	4 634 592.52
116.4	5 333 178.74	4 634 620.14
116.5	5 333 219.75	4 634 626.84
116.6	5 333 264.96	4 634 637.45
116.7	5 333 322.94	4 634 638.70
116.8	5 333 362.31	4 634 635.97
116.9	5 333 413.85	4 634 626.07
116.10	5 333 443.54	4 634 617.66
116.11	5 333 490.21	4 634 602.02
117.0	5 333 505.02	4 634 590.84
117.1	5 333 532.70	4 634 575.68
117.2	5 333 574.62	4 634 539.50
117.3	5 333 611.40	4 634 491.84

A határpont száma	Koordináták az S-42 rendszerben	
	X (m)	**Y** (m)
1	2	3
117.4	5 333 640.81	4 634 437.34
117.5	5 333 663.45	4 634 375.79
117.6	5 333 679.11	4 634 315.31
117.7	5 333 690.36	4 634 265.37
117.8	5 333 700.12	4 634 205.01
118.0	5 333 706.04	4 634 139.08
118.1	5 333 705.83	4 634 124.04
118.2	5 333 711.46	4 634 098.45
118.3	5 333 708.87	4 634 059.01
118.4	5 333 701.62	4 634 031.50
118.5	5 333 690.33	4 634 012.47
118.6	5 333 685.57	4 633 997.40
118.7	5 333 671.01	4 633 973.11
118.8	5 333 641.21	4 633 951.56
118.9	5 333 596.27	4 633 925.48
118.10	5 333 559.49	4 633 906.80
119.0	5 333 520.96	4 633 885.25
119.1	5 333 486.85	4 633 866.56
119.2	5 333 428.79	4 633 839.78
119.3	5 333 399.78	4 633 820.22
119.4	5 333 365.61	4 633 799.11
119.5	5 333 323.78	4 633 771.77
119.6	5 333 284.90	4 633 735.36
119.7	5 333 242.97	4 633 713.16
119.8	5 333 196.80	4 633 671.24
119.9	5 333 152.85	4 633 621.66
119.10	5 333 121.66	4 633 574.35
119.11	5 333 095.73	4 633 522.63
119.12	5 333 085.51	4 633 457.72
119.13	5 333 082.96	4 633 400.73
119.14	5 333 085.98	4 633 356.79
119.15	5 333 099.31	4 633 304.49
120.0	5 333 115.30	4 633 254.22
120.1	5 333 132.77	4 633 220.78
120.2	5 333 146.41	4 633 188.95
120.3	5 333 165.30	4 633 158.80
120.4	5 333 183.98	4 633 123.81
120.5	5 333 194.25	4 633 095.00
120.6	5 333 218.50	4 633 050.87
120.7	5 333 228.93	4 633 022.41
120.8	5 333 248.77	4 632 986.72
120.9	5 333 268.12	4 632 950.30
120.10	5 333 299.46	4 632 913.42
120.11	5 333 325.73	4 632 875.07
120.12	5 333 361.92	4 632 835.69
120.13	5 333 388.01	4 632 803.24
120.14	5 333 412.20	4 632 774.73
120.15	5 333 447.73	4 632 740.08
120.16	5 333 472.03	4 632 688.28

A határpont száma	Koordináták az S-42 rendszerben	
	X (m)	**Y** (m)
1	2	3
120.17	5 333 501.60	4 632 650.85
120.18	5 333 527.36	4 632 604.15
120.19	5 333 555.88	4 632 551.01
120.20	5 333 577.24	4 632 507.72
120.21	5 333 591.06	4 632 465.38
121.0	5 333 606.14	4 632 408.50
121.1	5 333 612.88	4 632 373.83
121.2	5 333 617.91	4 632 331.64
121.3	5 333 623.32	4 632 289.84
121.4	5 333 625.14	4 632 227.97
121.5	5 333 627.52	4 632 163.71
121.6	5 333 621.61	4 632 114.71
121.7	5 333 610.56	4 632 057.73
121.8	5 333 587.30	4 632 016.96
121.9	5 333 562.06	4 631 986.39
121.10	5 333 525.63	4 631 951.80
121.11	5 333 484.57	4 631 929.49
121.12	5 333 438.14	4 631 913.85
122.0	5 333 400.51	4 631 908.94
122.1	5 333 369.20	4 631 901.28
122.2	5 333 322.78	4 631 896.24
122.3	5 333 263.32	4 631 896.99
122.4	5 333 236.30	4 631 900.94
122.5	5 333 195.94	4 631 916.39
122.6	5 333 144.21	4 631 935.68
122.7	5 333 101.85	4 631 955.67
122.8	5 333 078.92	4 631 968.10
122.9	5 333 046.47	4 631 989.66
122.10	5 333 013.31	4 632 023.28
123.0	5 332 994.06	4 632 044.35
123.1	5 332 970.12	4 632 071.51
123.2	5 332 937.78	4 632 119.23
123.3	5 332 907.65	4 632 159.41
123.4	5 332 881.44	4 632 195.46
123.5	5 332 856.23	4 632 235.22
123.6	5 332 835.78	4 632 265.41
123.7	5 332 809.08	4 632 298.34
123.8	5 332 789.26	4 632 337.74
123.9	5 332 753.88	4 632 375.53
123.10	5 332 720.49	4 632 406.98
123.11	5 332 684.14	4 632 436.50
123.12	5 332 633.24	4 632 468.24
123.13	5 332 618.84	4 632 481.11
123.14	5 332 597.78	4 632 496.12
123.15	5 332 556.74	4 632 502.60
123.16	5 332 520.62	4 632 497.65
124.0	5 332 485.02	4 632 487.77
124.1	5 332 459.16	4 632 474.60
124.2	5 332 431.19	4 632 456.62

A határpont száma	Koordináták az S-42 rendszerben	
	X (m)	**Y** (m)
1	2	3
124.3	5 332 410.57	4 632 433.59
124.4	5 332 393.05	4 632 413.75
124.5	5 332 380.72	4 632 393.74
124.6	5 332 363.57	4 632 367.77
124.7	5 332 343.78	4 632 327.77
124.8	5 332 317.28	4 632 289.23
124.9	5 332 290.17	4 632 242.44
124.10	5 332 269.46	4 632 201.02
124.11	5 332 245.60	4 632 158.84
124.12	5 332 227.62	4 632 114.03
124.13	5 332 210.25	4 632 073.67
124.14	5 332 197.52	4 632 031.29
124.15	5 332 185.57	4 631 968.98
125.0	5 332 184.18	4 631 927.46
125.1	5 332 183.17	4 631 892.73
125.2	5 332 185.48	4 631 850.79
125.3	5 332 191.57	4 631 804.96
125.4	5 332 197.83	4 631 781.47
125.5	5 332 208.02	4 631 737.41
125.6	5 332 219.85	4 631 696.45
125.7	5 332 231.08	4 631 663.02
125.8	5 332 238.33	4 631 629.52
125.9	5 332 250.20	4 631 600.97
125.10	5 332 264.38	4 631 564.32
125.11	5 332 287.60	4 631 528.04
125.12	5 332 310.05	4 631 493.24
125.13	5 332 338.74	4 631 456.04
125.14	5 332 365.71	4 631 430.23
126.0	5 332 392.11	4 631 409.86
126.1	5 332 428.31	4 631 376.59
126.2	5 332 461.93	4 631 352.99
126.3	5 332 507.42	4 631 324.52
126.4	5 332 550.42	4 631 293.89
126.5	5 332 588.11	4 631 258.40
126.6	5 332 645.03	4 631 221.74
126.7	5 332 695.49	4 631 193.37
126.8	5 332 739.45	4 631 176.32
126.9	5 332 784.75	4 631 159.70
126.10	5 332 843.76	4 631 147.51
126.11	5 332 892.88	4 631 141.65
127.0	5 332 957.56	4 631 136.10
127.1	5 332 976.86	4 631 131.64
127.2	5 332 997.41	4 631 118.21
127.3	5 333 035.68	4 631 116.52
127.4	5 333 080.55	4 631 110.66
127.5	5 333 128.03	4 631 103.89
127.6	5 333 181.12	4 631 086.35
127.7	5 333 225.96	4 631 071.00
127.8	5 333 274.93	4 631 051.14

A határpont száma	Koordináták az S-42 rendszerben	
	X (m)	**Y** (m)
1	2	3
128.0	5 333 303.93	4 631 029.57
128.1	5 333 323.79	4 631 011.72
128.2	5 333 353.15	4 630 978.55
128.3	5 333 371.85	4 630 940.48
128.4	5 333 401.93	4 630 882.44
128.5	5 333 423.66	4 630 827.49
128.6	5 333 430.88	4 630 769.02
128.7	5 333 429.31	4 630 711.18
128.8	5 333 428.86	4 630 652.37
128.9	5 333 419.52	4 630 582.47
128.10	5 333 408.24	4 630 533.45
128.11	5 333 388.50	4 630 483.31
128.12	5 333 362.11	4 630 432.96
128.13	5 333 332.00	4 630 385.17
129.0	5 333 297.64	4 630 337.57
129.1	5 333 267.39	4 630 298.38
129.2	5 333 222.38	4 630 240.16
129.3	5 333 197.40	4 630 206.46
129.4	5 333 177.73	4 630 172.76
129.5	5 333 148.74	4 630 122.80
129.6	5 333 126.64	4 630 071.23
129.7	5 333 110.55	4 630 017.61
129.8	5 333 108.94	4 629 961.27
129.9	5 333 114.74	4 629 914.66
129.10	5 333 122.82	4 629 869.63
129.11	5 333 132.65	4 629 831.40
129.12	5 333 145.80	4 629 791.39
130.0	5 333 158.31	4 629 757.91
130.1	5 333 176.99	4 629 686.41
130.2	5 333 213.75	4 629 626.80
130.3	5 333 241.36	4 629 585.42
130.4	5 333 265.73	4 629 556.34
130.5	5 333 286.19	4 629 522.68
130.6	5 333 314.25	4 629 461.52
130.7	5 333 322.05	4 629 411.92
130.8	5 333 327.21	4 629 350.13
130.9	5 333 320.10	4 629 304.38
130.10	5 333 302.35	4 629 255.55
130.11	5 333 272.49	4 629 212.27
130.12	5 333 235.86	4 629 178.67
130.13	5 333 186.44	4 629 138.10
130.14	5 333 146.65	4 629 113.47
130.15	5 333 105.02	4 629 092.70
130.16	5 333 046.69	4 629 069.99
130.17	5 332 983.13	4 629 048.32
130.18	5 332 922.62	4 629 025.39
130.19	5 332 864.86	4 629 003.34
130.20	5 332 828.90	4 628 980.22
130.21	5 332 801.78	4 628 947.12

A határpont száma	Koordináták az S-42 rendszerben	
	X (m)	**Y** (m)
1	2	3
130.22	5 332 771.25	4 628 904.00
131.0	5 332 761.75	4 628 885.79
131.1	5 332 747.54	4 628 829.60
131.2	5 332 747.38	4 628 779.03
131.3	5 332 750.36	4 628 732.54
131.4	5 332 760.83	4 628 679.50
131.5	5 332 773.13	4 628 636.73
131.6	5 332 785.16	4 628 593.94
131.7	5 332 799.22	4 628 546.09
131.8	5 332 810.30	4 628 490.66
132.0	5 332 813.40	4 628 480.05
132.1	5 332 818.97	4 628 420.19
132.2	5 332 821.51	4 628 364.63
132.3	5 332 823.74	4 628 317.60
132.4	5 332 818.99	4 628 259.57
132.5	5 332 810.30	4 628 228.84
132.6	5 332 793.69	4 628 200.68
132.7	5 332 763.74	4 628 180.40
132.8	5 332 730.19	4 628 155.70
132.9	5 332 692.12	4 628 128.61
133.0	5 332 655.72	4 628 091.89
133.1	5 332 615.87	4 628 056.41
133.2	5 332 582.44	4 628 029.96
133.3	5 332 547.82	4 628 000.42
133.4	5 332 518.41	4 627 979.91
133.5	5 332 459.46	4 627 938.77
133.6	5 332 436.80	4 627 917.47
133.7	5 332 407.46	4 627 883.34
133.8	5 332 377.43	4 627 840.52
133.9	5 332 346.04	4 627 799.48
134.0	5 332 319.15	4 627 757.72
134.1	5 332 296.51	4 627 711.88
134.2	5 332 278.02	4 627 658.10
134.3	5 332 265.50	4 627 596.61
134.4	5 332 260.86	4 627 541.25
134.5	5 332 253.93	4 627 480.14
134.6	5 332 243.55	4 627 426.35
134.7	5 332 236.20	4 627 402.37
135.0	5 332 232.58	4 627 381.49
135.1	5 332 226.97	4 627 326.69
135.2	5 332 216.44	4 627 276.23
135.3	5 332 210.79	4 627 232.25
135.4	5 332 200.98	4 627 172.36
135.5	5 332 177.37	4 627 117.51
135.6	5 332 144.46	4 627 068.40
135.7	5 332 102.47	4 627 031.15
135.8	5 332 052.05	4 626 989.17
135.9	5 332 009.85	4 626 963.60
136.0	5 331 968.95	4 626 944.50

A határpont száma	Koordináták az S-42 rendszerben	
	X (m)	**Y** (m)
1	2	3
136.1	5 331 914.86	4 626 924.55
136.2	5 331 862.40	4 626 898.02
136.3	5 331 816.40	4 626 869.84
136.4	5 331 771.50	4 626 838.50
136.5	5 331 722.54	4 626 795.78
136.6	5 331 686.11	4 626 764.59
136.7	5 331 662.09	4 626 736.11
136.8	5 331 612.87	4 626 681.31
136.9	5 331 577.68	4 626 634.77
136.10	5 331 539.16	4 626 582.30
136.11	5 331 498.42	4 626 540.06
136.12	5 331 465.27	4 626 509.01
136.13	5 331 421.40	4 626 453.37
136.14	5 331 398.10	4 626 421.52
136.15	5 331 348.43	4 626 368.25
136.16	5 331 306.43	4 626 317.16
136.17	5 331 271.88	4 626 272.96
137.0	5 331 241.14	4 626 231.25
137.1	5 331 219.02	4 626 197.50
137.2	5 331 190.91	4 626 151.59
137.3	5 331 169.00	4 626 110.38
137.4	5 331 139.24	4 626 060.12
137.5	5 331 118.18	4 626 030.55
137.6	5 331 084.78	4 625 979.47
137.7	5 331 054.13	4 625 927.64
137.8	5 331 023.44	4 625 877.10
137.9	5 330 993.30	4 625 827.09
137.10	5 330 963.40	4 625 781.74
137.11	5 330 931.50	4 625 734.92
138.0	5 330 904.83	4 625 702.41
138.1	5 330 866.63	4 625 658.03
138.2	5 330 829.97	4 625 614.49
138.3	5 330 786.50	4 625 565.42
138.4	5 330 743.58	4 625 524.67
138.5	5 330 691.88	4 625 476.27
138.6	5 330 665.45	4 625 450.85
138.7	5 330 612.65	4 625 412.51
138.8	5 330 547.89	4 625 368.34
138.9	5 330 500.93	4 625 329.54
138.10	5 330 457.87	4 625 299.61
138.11	5 330 410.31	4 625 265.42
138.12	5 330 348.42	4 625 220.80
138.13	5 330 292.89	4 625 170.67
139.0	5 330 261.03	4 625 141.70
139.1	5 330 232.35	4 625 097.78
139.2	5 330 205.51	4 625 056.11
139.3	5 330 183.53	4 625 014.18
139.4	5 330 166.31	4 624 972.05
139.5	5 330 151.11	4 624 935.10

A határpont száma	Koordináták az S-42 rendszerben	
	X (m)	**Y** (m)
1	2	3
139.6	5 330 143.30	4 624 898.04
139.7	5 330 131.59	4 624 843.99
139.8	5 330 124.30	4 624 799.39
139.9	5 330 117.52	4 624 755.23
139.10	5 330 110.91	4 624 703.86
139.11	5 330 110.42	4 624 666.09
139.12	5 330 109.80	4 624 624.69
139.13	5 330 108.79	4 624 582.54
140.0	5 330 109.65	4 624 549.59
140.1	5 330 112.82	4 624 504.21
140.2	5 330 117.25	4 624 440.79
140.3	5 330 115.81	4 624 405.25
140.4	5 330 124.05	4 624 349.70
140.5	5 330 136.07	4 624 306.94
140.6	5 330 144.38	4 624 260.14
140.7	5 330 155.20	4 624 219.77
140.8	5 330 164.39	4 624 181.69
141.0	5 330 171.45	4 624 158.60
141.1	5 330 190.37	4 624 114.28
141.2	5 330 212.56	4 624 067.90
141.3	5 330 233.50	4 624 027.91
141.4	5 330 253.45	4 623 988.04
141.5	5 330 271.09	4 623 958.71
141.6	5 330 300.22	4 623 921.40
141.7	5 330 327.80	4 623 884.08
142.0	5 330 359.92	4 623 843.97
142.1	5 330 381.55	4 623 816.56
142.2	5 330 413.92	4 623 773.10
142.3	5 330 440.43	4 623 734.15
142.4	5 330 464.69	4 623 685.41
142.5	5 330 475.15	4 623 652.38
142.6	5 330 490.60	4 623 602.14
142.7	5 330 498.03	4 623 562.75
142.8	5 330 506.09	4 623 494.86
142.9	5 330 504.38	4 623 449.30
142.10	5 330 504.65	4 623 400.32
142.11	5 330 498.24	4 623 355.79
142.12	5 330 483.02	4 623 314.48
142.13	5 330 473.59	4 623 281.53
142.14	5 330 457.06	4 623 228.59
142.15	5 330 439.69	4 623 165.29
142.16	5 330 435.52	4 623 133.34
143.0	5 330 437.32	4 623 109.63
143.1	5 330 438.13	4 623 062.10
143.2	5 330 438.71	4 622 999.76
143.3	5 330 444.04	4 622 939.88
143.4	5 330 453.10	4 622 888.25
143.5	5 330 459.27	4 622 834.90
143.6	5 330 473.22	4 622 774.81

A határpont száma	Koordináták az S-42 rendszerben	
	X (m)	**Y** (m)
1	2	3
143.7	5 330 479.81	4 622 739.14
143.8	5 330 489.24	4 622 693.86
143.9	5 330 496.50	4 622 654.17
143.10	5 330 502.40	4 622 601.70
143.11	5 330 509.21	4 622 552.41
143.12	5 330 510.01	4 622 504.19
144.0	5 330 508.20	4 622 465.82
144.1	5 330 508.81	4 622 418.88
144.2	5 330 511.79	4 622 366.28
144.3	5 330 506.82	4 622 316.88
144.4	5 330 503.03	4 622 270.30
144.5	5 330 495.16	4 622 177.79
144.6	5 330 494.40	4 622 142.98
144.7	5 330 487.85	4 622 091.26
144.8	5 330 489.78	4 622 051.76
144.9	5 330 497.26	4 622 012.58
144.10	5 330 507.41	4 621 946.04
145.0	5 330 518.40	4 621 910.27
145.1	5 330 536.11	4 621 869.41
145.2	5 330 561.45	4 621 820.64
145.3	5 330 582.06	4 621 783.58
145.4	5 330 608.41	4 621 742.34
145.5	5 330 639.87	4 621 707.96
145.6	5 330 677.55	4 621 672.80
145.7	5 330 716.90	4 621 631.41
145.8	5 330 755.39	4 621 587.64
145.9	5 330 791.21	4 621 551.98
145.10	5 330 837.73	4 621 502.31
145.11	5 330 881.96	4 621 456.34
145.12	5 330 922.09	4 621 420.87
145.13	5 330 976.62	4 621 380.08
145.14	5 331 020.82	4 621 348.31
145.15	5 331 069.08	4 621 317.50
145.16	5 331 121.36	4 621 275.88
145.17	5 331 182.30	4 621 233.92
146.0	5 331 221.71	4 621 199.77
146.1	5 331 243.03	4 621 181.29
146.2	5 331 289.81	4 621 142.33
146.3	5 331 329.77	4 621 095.27
146.4	5 331 361.69	4 621 051.66
147.0	5 331 381.43	4 621 010.25
147.1	5 331 386.35	4 620 977.96
147.2	5 331 394.17	4 620 923.79
147.3	5 331 390.88	4 620 881.11
147.4	5 331 383.13	4 620 837.46
147.5	5 331 362.51	4 620 793.32
148.0	5 331 342.92	4 620 754.82
168.2	5 333 828.35	4 618 671.29
168.3	5 333 831.13	4 618 670.21

A határpont száma	Koordináták az S-42 rendszerben	
	X (m)	**Y** (m)
1	2	3
168.4	5 333 833.92	4 618 668.85
168.5	5 333 839.03	4 618 667.76
168.6	5 333 846.43	4 618 667.66
168.7	5 333 895.83	4 618 674.30
168.8	5 333 900.39	4 618 674.40
168.9	5 333 904.75	4 618 674.86
168.10	5 333 911.03	4 618 674.05
168.11	5 333 917.30	4 618 671.78
168.12	5 333 945.86	4 618 652.82
168.13	5 333 953.11	4 618 649.28
168.14	5 333 959.90	4 618 646.93
168.15	5 333 964.51	4 618 644.47
168.16	5 333 976.07	4 618 641.68
168.17	5 333 985.58	4 618 639.19
168.18	5 333 990.53	4 618 641.35
168.19	5 333 999.73	4 618 643.45
168.20	5 334 041.79	4 618 655.36
168.21	5 334 074.88	4 618 667.01
168.22	5 334 109.25	4 618 676.18
168.23	5 334 121.36	4 618 679.86
168.24	5 334 135.71	4 618 680.12
168.25	5 334 150.54	4 618 679.17
168.26	5 334 162.57	4 618 677.65
168.27	5 334 171.66	4 618 675.57
168.28	5 334 178.54	4 618 673.53
168.29	5 334 189.06	4 618 668.43
168.30	5 334 201.13	4 618 662.93
168.31	5 334 209.64	4 618 661.40
168.32	5 334 221.24	4 618 659.27
168.33	5 334 278.81	4 618 654.42
168.34	5 334 293.30	4 618 652.93
168.35	5 334 302.99	4 618 653.15
168.36	5 334 311.25	4 618 654.32
168.37	5 334 318.74	4 618 655.61
168.38	5 334 324.43	4 618 658.76
168.39	5 334 338.32	4 618 664.34
168.40	5 334 350.70	4 618 668.84
168.41	5 334 361.10	4 618 670.44
168.42	5 334 369.02	4 618 671.39
168.43	5 334 398.20	4 618 672.72
168.44	5 334 407.58	4 618 674.62
168.45	5 334 430.01	4 618 679.21
168.46	5 334 480.78	4 618 693.30
168.47	5 334 492.87	4 618 696.93
169.0	5 334 499.83	4 618 698.85
169.1	5 334 506.10	4 618 703.18
169.2	5 334 511.35	4 618 706.88
169.3	5 334 525.80	4 618 724.43
169.4	5 334 532.52	4 618 733.81

A határpont száma	Koordináták az S-42 rendszerben	
	X (m)	**Y** (m)
1	2	3
169.5	5 334 554.77	4 618 769.75
169.6	5 334 570.08	4 618 790.93
169.7	5 334 591.77	4 618 816.69
169.8	5 334 605.32	4 618 833.48
169.9	5 334 612.97	4 618 841.66
169.10	5 334 622.04	4 618 847.18
170.0	5 334 626.86	4 618 849.63
170.1	5 334 636.42	4 618 852.81
170.2	5 334 673.12	4 618 851.68
170.3	5 334 689.35	4 618 851.87
170.4	5 334 709.98	4 618 852.83
170.5	5 334 717.37	4 618 853.53
170.6	5 334 727.50	4 618 855.98
170.7	5 334 767.08	4 618 866.47
170.8	5 334 776.33	4 618 867.37
170.9	5 334 795.12	4 618 867.69
170.10	5 334 806.93	4 618 868.42
170.11	5 334 831.42	4 618 869.12
170.12	5 334 839.26	4 618 867.40
170.13	5 334 846.16	4 618 864.51
171	5 334 854.95	4 618 860.84
171.1	5 334 864.58	4 618 854.66
171.2	5 334 867.87	4 618 849.91
171.3	5 334 873.30	4 618 839.24
171.4	5 334 882.87	4 618 811.51
171.5	5 334 885.88	4 618 802.65
171.6	5 334 890.40	4 618 794.25
171.7	5 334 896.96	4 618 782.62
171.8	5 334 926.41	4 618 744.44
171.9	5 334 960.11	4 618 702.56
171.10	5 334 968.51	4 618 690.79
171.11	5 334 976.31	4 618 684.65
171.12	5 334 984.85	4 618 678.78
171.13	5 334 998.81	4 618 670.25
171.14	5 335 018.70	4 618 660.35
171.15	5 335 025.38	4 618 656.52
171.16	5 335 030.26	4 618 649.41
171.17	5 335 046.51	4 618 629.86
171.18	5 335 058.48	4 618 618.85
171.19	5 335 064.48	4 618 613.49
171.20	5 335 075.97	4 618 605.15
171.21	5 335 085.90	4 618 594.59
171.22	5 335 114.35	4 618 566.37
171.23	5 335 132.29	4 618 550.12
171.24	5 335 139.64	4 618 542.38
171.25	5 335 146.08	4 618 533.13
171.26	5 335 149.37	4 618 524.40
171.27	5 335 159.58	4 618 510.75
171.28	5 335 170.75	4 618 490.76

A határpont száma	Koordináták az S-42 rendszerben	
	X (m)	**Y** (m)
1	2	3
171.29	5 335 176.71	4 618 482.09
171.30	5 335 204.65	4 618 450.90
171.31	5 335 212.29	4 618 439.39
171.32	5 335 216.49	4 618 433.12
171.33	5 335 218.83	4 618 427.18
171.34	5 335 218.71	4 618 421.65
171.35	5 335 216.85	4 618 408.84
171.36	5 335 219.59	4 618 400.76
171.37	5 335 222.61	4 618 393.79
171.38	5 335 227.41	4 618 390.28
171.39	5 335 236.45	4 618 385.86
171.40	5 335 275.75	4 618 372.60
171.41	5 335 315.36	4 618 361.58
171.42	5 335 340.54	4 618 355.95
171.43	5 335 351.96	4 618 352.93
171.44	5 335 359.85	4 618 347.72
172.0	5 335 362.72	4 618 344.05
183.1	5 337 348.15	4 617 511.52
183.2	5 337 357.94	4 617 488.65
183.3	5 337 380.95	4 617 425.88
184.0	5 337 389.16	4 617 410.40
184.1	5 337 397.45	4 617 398.16
184.2	5 337 456.40	4 617 319.43
184.3	5 337 466.77	4 617 306.22
185.0	5 337 471.83	4 617 300.91
185.1	5 337 481.28	4 617 298.74
185.2	5 337 560.08	4 617 282.76
185.3	5 337 653.19	4 617 263.08
185.4	5 337 731.93	4 617 245.82
185.5	5 337 787.48	4 617 234.15
185.6	5 337 844.54	4 617 222.20
186.0	5 337 855.00	4 617 219.92
186.1	5 337 870.77	4 617 215.42
186.2	5 338 041.47	4 617 163.42
186.3	5 338 069.03	4 617 154.66
186.4	5 338 086.41	4 617 149.74
187.2	5 338 278.80	4 617 094.54
187.3	5 338 304.62	4 617 082.84
187.4	5 338 391.44	4 617 034.71
187.5	5 338 422.69	4 617 019.43
187.6	5 338 512.07	4 616 982.88
187.7	5 338 621.84	4 616 937.33
187.8	5 338 650.54	4 616 925.55
187.9	5 338 816.96	4 616 849.49
188.0	5 338 825.54	4 616 844.08
188.1	5 338 878.48	4 616 784.62
188.2	5 338 895.78	4 616 766.67
188.3	5 338 987.87	4 616 679.93
189.0	5 338 991.53	4 616 677.45

A határpont száma	Koordináták az S-42 rendszerben	
	X (m)	**Y** (m)
1	2	3
189.1	5 338 998.26	4 616 674.33
189.2	5 339 099.97	4 616 657.99
189.3	5 339 146.58	4 616 649.37
189.4	5 339 227.26	4 616 635.96
189.5	5 339 337.71	4 616 617.82
190.0	5 339 344.06	4 616 615.90
190.1	5 339 425.98	4 616 482.53
191.0	5 339 428.54	4 616 480.29
191.1	5 339 431.35	4 616 480.74
191.2	5 339 517.15	4 616 511.36
192.0	5 339 601.97	4 616 545.06
192.1	5 339 636.75	4 616 561.86
203.2	5 342 590.99	4 615 135.28
203.3	5 342 596.63	4 615 131.34
203.4	5 342 642.89	4 615 087.67
203.5	5 342 679.25	4 615 053.85
203.6	5 342 731.16	4 615 004.86
203.7	5 342 830.35	4 614 910.98
204.0	5 342 833.06	4 614 907.73
204.1	5 342 836.64	4 614 901.52
204.2	5 342 866.86	4 614 826.82
204.3	5 342 897.32	4 614 752.96
204.4	5 342 935.05	4 614 660.36
204.5	5 342 966.89	4 614 581.13
204.6	5 342 981.59	4 614 545.11
204.7	5 343 015.60	4 614 461.32
204.8	5 343 040.48	4 614 400.45
204.9	5 343 056.39	4 614 360.60
204.10	5 343 074.73	4 614 315.76
204.11	5 343 082.55	4 614 296.23
223.1	5 346 277.04	4 611 348.27
223.2	5 346 299.54	4 611 362.26
223.3	5 346 348.50	4 611 397.43
223.4	5 346 424.35	4 611 450.34
223.5	5 346 520.56	4 611 520.69
223.6	5 346 611.73	4 611 595.45
223.7	5 346 634.13	4 611 615.74
223.8	5 346 725.93	4 611 694.82
223.9	5 346 758.15	4 611 721.77
223.10	5 346 780.02	4 611 734.66
223.11	5 346 804.55	4 611 745.67
223.12	5 346 885.60	4 611 779.31
223.13	5 346 897.96	4 611 784.57
223.14	5 346 909.24	4 611 789.84
224.0	5 346 933.27	4 611 799.59
262.1	5 346 678.34	4 607 951.79
262.2	5 346 663.81	4 607 957.70
262.3	5 346 637.14	4 607 959.07
262.4	5 346 620.44	4 607 956.19

A határpont száma	Koordináták az S-42 rendszerben	
	X (m)	**Y** (m)
1	2	3
262.5	5 346 605.91	4 607 948.54
262.6	5 346 591.59	4 607 933.46
262.7	5 346 580.75	4 607 920.83
262.8	5 346 570.61	4 607 900.59
262.9	5 346 572.94	4 607 887.13
262.10	5 346 604.60	4 607 829.02
262.11	5 346 635.53	4 607 778.01
262.12	5 346 665.92	4 607 733.46
262.13	5 346 678.87	4 607 703.22
262.14	5 346 683.05	4 607 675.49
262.15	5 346 681.47	4 607 659.52
262.16	5 346 674.55	4 607 641.33
262.17	5 346 661.19	4 607 625.46
262.18	5 346 646.89	4 607 613.46
263.0	5 346 634.67	4 607 609.59
290.1	5 346 712.40	4 601 822.56
290.2	5 346 733.07	4 601 838.15
290.3	5 346 755.80	4 601 854.23
290.4	5 346 772.90	4 601 865.27
290.5	5 346 785.70	4 601 874.57
290.6	5 346 795.99	4 601 883.20
290.7	5 346 814.74	4 601 896.77
290.8	5 346 833.10	4 601 914.15
291.0	5 346 850.83	4 601 928.16
303.1	5 350 449.40	4 599 477.58
303.2	5 350 491.87	4 599 495.64
303.3	5 350 572.43	4 599 527.87
303.4	5 350 695.65	4 599 578.94
304.0	5 350 737.04	4 599 595.60
304.1	5 350 783.78	4 599 614.84
304.2	5 350 811.50	4 599 623.25
304.3	5 350 849.11	4 599 629.28
304.4	5 350 893.11	4 599 624.20
305.0	5 350 928.37	4 599 613.44
305.1	5 350 944.31	4 599 608.57
305.2	5 351 069.04	4 599 559.68
306.0	5 351 149.03	4 599 530.64
306.1	5 351 188.16	4 599 516.43
306.2	5 351 276.53	4 599 487.74
306.3	5 351 494.48	4 599 414.02
306.4	5 351 607.16	4 599 377.08
306.5	5 351 669.69	4 599 357.00
307.0	5 351 692.88	4 599 353.24
307.1	5 351 695.94	4 599 352.75
307.2	5 351 728.02	4 599 357.32
307.3	5 351 746.11	4 599 368.13
307.4	5 351 774.87	4 599 383.98
307.5	5 351 798.83	4 599 389.35
307.6	5 351 827.76	4 599 389.37

A határpont száma	Koordináták az S-42 rendszerben	
	X (m)	**Y** (m)
1	2	3
307.7	5 351 880.87	4 599 368.05
307.8	5 351 905.25	4 599 358.23
307.9	5 351 928.24	4 599 356.57
307.10	5 351 960.96	4 599 363.00
307.11	5 351 979.34	4 599 371.18
308.0	5 352 014.38	4 599 399.05
308.1	5 352 037.47	4 599 419.30
308.2	5 352 063.86	4 599 443.04
308.3	5 352 084.46	4 599 454.76
308.4	5 352 124.84	4 599 478.19
308.5	5 352 205.37	4 599 524.67
308.6	5 352 236.25	4 599 542.49
308.7	5 352 253.87	4 599 554.63
308.8	5 352 283.27	4 599 566.62
308.9	5 352 294.74	4 599 569.11
308.10	5 352 325.02	4 599 562.29
308.11	5 352 370.28	4 599 546.46
308.12	5 352 414.28	4 599 531.56
308.13	5 352 448.29	4 599 520.26
308.14	5 352 470.65	4 599 513.17
309.0	5 352 487.75	4 599 506.67
309.1	5 352 500.30	4 599 501.69
309.2	5 352 596.07	4 599 470.31
309.3	5 352 680.02	4 599 441.89
310.0	5 352 823.30	4 599 393.57
310.1	5 352 871.00	4 599 377.84
310.2	5 352 890.61	4 599 372.38
310.3	5 352 905.11	4 599 369.92
310.4	5 352 926.05	4 599 371.72
310.5	5 352 935.49	4 599 370.55
310.6	5 352 940.65	4 599 367.90
310.7	5 352 965.13	4 599 360.89
310.8	5 352 989.41	4 599 361.04
310.9	5 353 024.43	4 599 369.48
311.0	5 353 067.27	4 599 389.16
311.1	5 353 090.69	4 599 397.06
311.2	5 353 111.90	4 599 400.05
311.3	5 353 134.82	4 599 398.65
311.4	5 353 142.28	4 599 396.90
311.5	5 353 160.96	4 599 390.67
311.6	5 353 176.50	4 599 381.88
311.7	5 353 201.30	4 599 365.08
311.8	5 353 223.69	4 599 347.54
311.9	5 353 253.16	4 599 330.67
311.10	5 353 294.97	4 599 312.34
311.11	5 353 330.62	4 599 302.34
311.12	5 353 355.03	4 599 293.91
311.13	5 353 397.84	4 599 282.73
311.14	5 353 444.18	4 599 270.39

A határpont száma	Koordináták az S-42 rendszerben	
	X (m)	**Y** (m)
1	2	3
311.15	5 353 459.96	4 599 267.34
311.16	5 353 504.22	4 599 268.82
311.17	5 353 542.58	4 599 278.67
311.18	5 353 572.18	4 599 293.59
311.19	5 353 597.09	4 599 302.26
311.20	5 353 605.96	4 599 303.94
311.21	5 353 630.59	4 599 303.38
311.22	5 353 659.90	4 599 287.14
312.0	5 353 676.19	4 599 267.04
312.1	5 353 683.41	4 599 244.92
312.2	5 353 687.24	4 599 227.43
312.3	5 353 688.42	4 599 216.27
312.4	5 353 689.96	4 599 194.25
312.5	5 353 703.59	4 599 167.08
312.6	5 353 723.52	4 599 146.58
312.7	5 353 726.71	4 599 136.49
312.8	5 353 729.91	4 599 108.31
312.9	5 353 730.78	4 599 101.47
313.0	5 353 736.57	4 599 081.53
313.1	5 353 757.94	4 599 017.08
313.2	5 353 773.47	4 598 989.17
313.3	5 353 766.94	4 598 959.11
313.4	5 353 766.99	4 598 928.35
313.5	5 353 772.65	4 598 910.00
313.6	5 353 779.03	4 598 894.55
313.7	5 353 784.01	4 598 885.67
313.8	5 353 793.92	4 598 877.17
313.9	5 353 824.83	4 598 859.25
313.10	5 353 846.86	4 598 849.33
313.11	5 353 857.02	4 598 846.38
313.12	5 353 874.31	4 598 834.48
313.13	5 353 887.99	4 598 818.81
313.14	5 353 890.91	4 598 812.12
313.15	5 353 898.27	4 598 767.47
313.16	5 353 899.78	4 598 743.58
313.17	5 353 896.78	4 598 718.97
314.0	5 353 900.06	4 598 712.16
314.1	5 353 893.91	4 598 699.69
314.2	5 353 897.61	4 598 676.37
314.3	5 353 902.93	4 598 668.00
314.4	5 353 907.85	4 598 661.84
314.5	5 353 926.22	4 598 646.81
314.6	5 353 956.98	4 598 634.67
314.7	5 353 963.70	4 598 634.29
314.8	5 353 979.02	4 598 635.91
314.9	5 354 003.58	4 598 643.50
314.10	5 354 021.20	4 598 650.84
314.11	5 354 042.17	4 598 660.67
314.12	5 354 048.95	4 598 666.87

A határpont száma	Koordináták az S-42 rendszerben	
	X (m)	**Y** (m)
1	2	3
314.13	5 354 079.44	4 598 666.86
314.14	5 354 085.73	4 598 665.86
315.0	5 354 104.55	4 598 652.99
315.1	5 354 116.63	4 598 635.91
315.2	5 354 123.98	4 598 610.51
315.3	5 354 123.71	4 598 595.43
315.4	5 354 122.43	4 598 578.62
315.5	5 354 114.25	4 598 550.71
315.6	5 354 102.71	4 598 518.07
315.7	5 354 099.65	4 598 510.09
315.8	5 354 089.14	4 598 493.04
315.9	5 354 085.87	4 598 477.48
315.10	5 354 081.78	4 598 449.66
316.0	5 354 089.11	4 598 419.33
316.1	5 354 092.90	4 598 412.97
316.2	5 354 108.28	4 598 397.96
316.3	5 354 119.67	4 598 386.65
316.4	5 354 167.48	4 598 338.46
316.5	5 354 175.52	4 598 328.46
316.6	5 354 185.26	4 598 315.97
316.7	5 354 254.94	4 598 279.36
316.8	5 354 314.58	4 598 249.91
316.9	5 354 322.58	4 598 245.94
316.10	5 354 329.70	4 598 237.25
316.11	5 354 334.10	4 598 229.54
316.12	5 354 346.53	4 598 194.55
316.13	5 354 351.28	4 598 144.82
316.14	5 354 345.52	4 598 126.97
316.15	5 354 349.99	4 598 111.36
316.16	5 354 359.43	4 598 099.70
316.17	5 354 380.56	4 598 085.08
316.18	5 354 410.90	4 598 081.16
316.19	5 354 446.76	4 598 088.92
316.20	5 354 460.62	4 598 091.55
316.21	5 354 469.41	4 598 092.75
316.22	5 354 491.38	4 598 092.70
316.23	5 354 502.06	4 598 090.95
317.0	5 354 510.59	4 598 086.93
317.1	5 354 541.38	4 598 060.85
317.2	5 354 550.34	4 598 047.22
317.3	5 354 556.09	4 598 032.80
317.4	5 354 578.92	4 597 992.10
317.5	5 354 606.52	4 597 953.43
317.6	5 354 618.75	4 597 941.09
317.7	5 354 637.84	4 597 923.37
317.8	5 354 654.09	4 597 910.81
317.9	5 354 676.85	4 597 897.41
317.10	5 354 703.29	4 597 888.38
317.11	5 354 730.93	4 597 882.22

A határpont száma	Koordináták az S-42 rendszerben	
	X (m)	**Y** (m)
1	2	3
317.12	5 354 748.32	4 597 889.47
317.13	5 354 753.30	4 597 902.27
317.14	5 354 759.14	4 597 906.78
318.0	5 354 767.14	4 597 916.62
318.1	5 354 769.66	4 597 919.71
318.2	5 354 774.01	4 597 928.82
318.3	5 354 787.43	4 597 942.30
319.0	5 354 810.76	4 597 960.87
319.1	5 354 814.51	4 597 963.86
319.2	5 354 818.76	4 597 966.32
319.3	5 354 840.85	4 597 969.03
319.4	5 354 858.68	4 597 967.19
319.5	5 354 863.06	4 597 962.07
319.6	5 354 870.31	4 597 948.63
319.7	5 354 879.42	4 597 932.45
319.8	5 354 886.16	4 597 924.90
319.9	5 354 917.40	4 597 912.56
319.10	5 354 941.95	4 597 910.33
319.11	5 354 982.52	4 597 920.97
319.12	5 355 012.52	4 597 936.48
319.13	5 355 051.59	4 597 958.49
319.14	5 355 107.92	4 597 978.66
319.15	5 355 134.90	4 597 984.31
319.16	5 355 180.24	4 597 982.28
319.17	5 355 190.36	4 597 979.77
319.18	5 355 209.11	4 597 973.89
319.19	5 355 272.21	4 597 942.20
320.0	5 355 298.54	4 597 919.48
320.1	5 355 304.75	4 597 909.17
320.2	5 355 306.36	4 597 902.81
320.3	5 355 310.77	4 597 876.43
320.4	5 355 312.99	4 597 829.49
320.5	5 355 309.66	4 597 815.12
320.6	5 355 308.47	4 597 797.31
320.7	5 355 313.56	4 597 767.09
320.8	5 355 315.98	4 597 759.83
320.9	5 355 330.18	4 597 728.25
320.10	5 355 379.39	4 597 650.04
320.11	5 355 397.91	4 597 623.89
320.12	5 355 405.88	4 597 617.07
320.13	5 355 427.31	4 597 593.97
320.14	5 355 465.73	4 597 556.11
321.0	5 355 510.11	4 597 520.17
321.1	5 355 556.93	4 597 494.77
321.2	5 355 599.48	4 597 480.56
321.3	5 355 670.05	4 597 466.58
321.4	5 355 700.43	4 597 462.49
321.5	5 355 768.26	4 597 461.71
321.6	5 355 787.52	4 597 467.10

A határpont száma	Koordináták az S-42 rendszerben	
	X (m)	**Y** (m)
1	2	3
321.7	5 355 806.26	4 597 475.25
321.8	5 355 818.65	4 597 482.82
321.9	5 355 840.37	4 597 502.53
321.10	5 355 845.56	4 597 510.76
321.11	5 355 860.32	4 597 547.10
321.12	5 355 869.61	4 597 579.18
322.0	5 355 889.16	4 597 608.14
322.1	5 355 918.37	4 597 635.29
322.2	5 355 929.72	4 597 644.46
322.3	5 355 972.57	4 597 668.56
322.4	5 356 054.11	4 597 701.51
322.5	5 356 067.72	4 597 707.35
322.6	5 356 087.52	4 597 722.95
322.7	5 356 100.88	4 597 730.67
322.8	5 356 119.95	4 597 741.95
322.9	5 356 135.91	4 597 742.58
322.10	5 356 161.07	4 597 741.38
323.0	5 356 193.73	4 597 750.09
323.1	5 356 253.38	4 597 766.81
323.2	5 356 376.90	4 597 802.55
324.0	5 356 502.08	4 597 838.16
324.1	5 356 659.65	4 597 885.47
324.2	5 356 875.43	4 597 945.46
324.3	5 357 049.06	4 597 994.26
324.4	5 357 059.54	4 597 995.97
324.5	5 357 070.81	4 597 996.49
325.0	5 357 077.61	4 597 996.22
325.1	5 357 086.22	4 597 995.88
325.2	5 357 107.55	4 597 990.24
325.3	5 357 261.30	4 597 931.69
325.4	5 357 313.23	4 597 913.50
325.5	5 357 394.92	4 597 882.60
325.6	5 357 537.62	4 597 829.28
325.7	5 357 698.68	4 597 770.69
325.8	5 357 722.91	4 597 764.11
325.9	5 357 743.72	4 597 763.92
326.0	5 357 755.08	4 597 763.97
326.1	5 357 774.93	4 597 765.19
326.2	5 357 794.14	4 597 767.07
326.3	5 357 834.18	4 597 782.36
326.4	5 357 906.87	4 597 809.60
326.5	5 357 916.79	4 597 815.77
327.0	5 357 929.40	4 597 818.33
327.1	5 357 933.08	4 597 819.01
327.2	5 357 955.98	4 597 826.81
327.3	5 357 997.11	4 597 838.79
327.4	5 358 085.42	4 597 872.76
327.5	5 358 196.51	4 597 917.25
327.6	5 358 267.93	4 597 945.07

A határpont száma	Koordináták az S-42 rendszerben	
	X (m)	**Y** (m)
1	2	3
327.7	5 358 307.54	4 597 953.61
327.8	5 358 341.42	4 597 952.45
328.0	5 358 349.20	4 597 951.17
328.1	5 358 365.28	4 597 947.85
328.2	5 358 384.01	4 597 944.26
328.3	5 358 424.16	4 597 922.26
328.4	5 358 474.07	4 597 883.54
328.5	5 358 502.88	4 597 859.19
328.6	5 358 575.18	4 597 797.56
328.7	5 358 592.18	4 597 787.75
328.8	5 358 611.22	4 597 786.88
328.9	5 358 680.13	4 597 785.80
329.0	5 358 763.27	4 597 785.95
331.1	5 358 690.95	4 596 428.33
331.2	5 358 714.87	4 596 391.68
331.3	5 358 737.61	4 596 344.47
331.4	5 358 745.72	4 596 320.34
332.0	5 358 788.65	4 596 257.36
332.1	5 358 795.63	4 596 248.66
332.2	5 358 807.06	4 596 236.75
332.3	5 358 819.75	4 596 223.16
332.4	5 358 836.36	4 596 205.87
332.5	5 358 867.83	4 596 168.89
332.6	5 358 892.78	4 596 143.68
332.7	5 358 902.56	4 596 134.32
332.8	5 358 939.22	4 596 098.24
332.9	5 358 957.72	4 596 076.90
332.10	5 358 962.22	4 596 066.85
333.0	5 358 965.78	4 596 049.98
337.1	5 359 463.24	4 594 046.27
337.2	5 359 493.74	4 594 029.88
337.3	5 359 535.96	4 594 003.36
337.4	5 359 562.15	4 593 983.05
337.5	5 359 609.70	4 593 952.48
337.6	5 359 651.27	4 593 929.48
337.7	5 359 696.97	4 593 899.66
337.8	5 359 738.37	4 593 871.25
337.9	5 359 778.73	4 593 844.16
337.10	5 359 830.57	4 593 807.95
337.11	5 359 870.89	4 593 784.87
337.12	5 359 908.50	4 593 759.92
337.13	5 359 971.14	4 593 721.63
337.14	5 360 026.49	4 593 686.74
338.0	5 360 079.10	4 593 647.27
338.1	5 360 132.15	4 593 605.10
338.2	5 360 193.59	4 593 554.51
338.3	5 360 268.94	4 593 505.53
338.4	5 360 345.66	4 593 460.35
338.5	5 360 399.28	4 593 434.63

A határpont száma	Koordináták az S-42 rendszerben	
	X (m)	**Y** (m)
1	2	3
338.6	5 360 467.11	4 593 396.90
338.7	5 360 517.80	4 593 375.90
339.0	5 360 568.07	4 593 352.84
339.1	5 360 621.61	4 593 325.43
339.2	5 360 688.99	4 593 290.90
339.3	5 360 754.61	4 593 261.47
339.4	5 360 827.33	4 593 235.33
339.5	5 360 895.49	4 593 205.85
339.6	5 360 953.76	4 593 176.40
339.7	5 360 994.02	4 593 158.50
339.8	5 361 056.87	4 593 135.17
339.9	5 361 109.54	4 593 107.76
339.10	5 361 156.07	4 593 092.39
339.11	5 361 212.00	4 593 075.06
339.12	5 361 273.29	4 593 048.32
339.13	5 361 323.85	4 593 029.98
339.14	5 361 380.87	4 593 003.28
340.0	5 361 420.44	4 592 974.49
340.1	5 361 471.15	4 592 938.63
340.2	5 361 527.33	4 592 906.47
340.3	5 361 571.70	4 592 875.07
340.4	5 361 620.35	4 592 831.14
340.5	5 361 662.01	4 592 791.13
340.6	5 361 693.89	4 592 760.82
340.7	5 361 728.36	4 592 725.58
340.8	5 361 771.49	4 592 675.99
340.9	5 361 811.34	4 592 630.12
340.10	5 361 846.33	4 592 590.11
341.0	5 361 875.72	4 592 541.42
341.1	5 361 892.45	4 592 515.09
341.2	5 361 931.47	4 592 445.90
341.3	5 361 953.30	4 592 391.98
341.4	5 361 975.63	4 592 345.80
341.5	5 361 994.93	4 592 302.14
341.6	5 362 018.82	4 592 250.84
341.7	5 362 041.92	4 592 207.90
341.8	5 362 065.00	4 592 165.03
341.9	5 362 093.57	4 592 123.32
341.10	5 362 123.56	4 592 081.98
341.11	5 362 164.16	4 592 038.07
342.0	5 362 213.61	4 592 003.88
342.1	5 362 249.03	4 591 986.87
342.2	5 362 298.35	4 591 980.58
342.3	5 362 363.94	4 591 980.68
342.4	5 362 419.67	4 591 993.93
342.5	5 362 470.18	4 592 025.97
342.6	5 362 509.31	4 592 057.40
342.7	5 362 557.90	4 592 100.43
342.8	5 362 587.17	4 592 153.98

A határpont száma	Koordináták az S-42 rendszerben	
	X (m)	**Y** (m)
1	2	3
342.9	5 362 604.20	4 592 195.12
342.10	5 362 615.49	4 592 235.23
343.0	5 362 618.45	4 592 254.06
343.1	5 362 622.41	4 592 290.47
343.2	5 362 627.65	4 592 323.32
343.3	5 362 638.26	4 592 356.12
343.4	5 362 648.51	4 592 393.44
343.5	5 362 654.09	4 592 426.83
343.6	5 362 660.52	4 592 460.38
343.7	5 362 672.91	4 592 519.13
343.8	5 362 683.58	4 592 560.21
343.9	5 362 698.07	4 592 600.99
343.10	5 362 714.60	4 592 641.92
343.11	5 362 731.45	4 592 685.63
343.12	5 362 742.82	4 592 731.53
343.13	5 362 756.65	4 592 769.94
344.0	5 362 771.54	4 592 804.67
344.1	5 362 785.89	4 592 836.72
344.2	5 362 807.81	4 592 897.64
344.3	5 362 834.77	4 592 959.62
344.4	5 362 861.95	4 593 017.82
344.5	5 362 902.50	4 593 066.31
344.6	5 362 945.62	4 593 105.10
344.7	5 362 989.87	4 593 135.17
344.8	5 363 021.17	4 593 156.39
344.9	5 363 054.10	4 593 181.32
344.10	5 363 088.94	4 593 203.72
344.11	5 363 122.52	4 593 220.96
344.12	5 363 190.20	4 593 245.94
344.13	5 363 241.82	4 593 266.85
344.14	5 363 285.46	4 593 287.55
344.15	5 363 341.49	4 593 315.30
344.16	5 363 382.99	4 593 337.70
344.17	5 363 419.26	4 593 353.53
345.0	5 363 459.19	4 593 376.78
345.1	5 363 504.36	4 593 402.82
345.2	5 363 551.21	4 593 425.54
345.3	5 363 595.11	4 593 448.84
345.4	5 363 638.36	4 593 470.64
345.5	5 363 681.93	4 593 492.54
345.6	5 363 726.41	4 593 514.94
345.7	5 363 769.37	4 593 536.10
345.8	5 363 814.28	4 593 557.00
345.9	5 363 859.54	4 593 577.17
345.10	5 363 918.78	4 593 598.78
345.11	5 363 973.84	4 593 619.45
346.0	5 364 032.60	4 593 634.00
346.1	5 364 085.74	4 593 650.48
346.2	5 364 130.04	4 593 663.27

A határpont száma	Koordináták az S-42 rendszerben	
	X (m)	**Y** (m)
1	2	3
346.3	5 364 164.93	4 593 673.59
346.4	5 364 202.50	4 593 687.52
346.5	5 364 246.81	4 593 702.88
346.6	5 364 290.88	4 593 717.41
346.7	5 364 320.83	4 593 726.51
346.8	5 364 353.83	4 593 731.58
346.9	5 364 393.96	4 593 737.54
346.10	5 364 440.63	4 593 744.70
346.11	5 364 471.52	4 593 753.51
346.12	5 364 518.68	4 593 763.98
346.13	5 364 558.08	4 593 775.68
346.14	5 364 598.58	4 593 787.33
346.15	5 364 633.03	4 593 801.48
346.16	5 364 664.49	4 593 808.09
347.0	5 364 675.20	4 593 810.14
347.1	5 364 706.81	4 593 816.19
347.2	5 364 731.64	4 593 818.41
347.3	5 364 762.12	4 593 819.85
347.4	5 364 804.93	4 593 818.91
347.5	5 364 840.67	4 593 813.95
347.6	5 364 870.40	4 593 806.34
347.7	5 364 892.12	4 593 798.46
348.0	5 364 913.38	4 593 780.57
348.1	5 364 930.70	4 593 751.47
348.2	5 364 946.02	4 593 715.90
348.3	5 364 956.28	4 593 679.62
348.4	5 364 970.12	4 593 640.71
348.5	5 364 981.28	4 593 611.40
348.6	5 364 989.62	4 593 573.76
348.7	5 364 996.88	4 593 536.91
348.8	5 365 003.69	4 593 503.81
348.9	5 365 016.35	4 593 457.57
348.10	5 365 026.09	4 593 401.14
348.11	5 365 031.45	4 593 340.65
348.12	5 365 031.92	4 593 303.45
348.13	5 365 030.19	4 593 256.78
349.0	5 365 025.61	4 593 198.48
349.1	5 365 022.60	4 593 167.57
349.2	5 365 022.15	4 593 129.65
349.3	5 365 020.93	4 593 091.94
349.4	5 365 020.18	4 593 037.91
349.5	5 365 016.60	4 593 002.71
349.6	5 365 011.41	4 592 954.86
349.7	5 365 005.50	4 592 917.96
349.8	5 365 000.53	4 592 879.17
349.9	5 364 999.34	4 592 839.07
349.10	5 364 994.19	4 592 799.67
349.11	5 364 990.45	4 592 757.30
349.12	5 364 981.91	4 592 713.63

A határpont száma	Koordináták az S-42 rendszerben	
	X (m)	**Y** (m)
1	2	3
350.0	5 364 977.40	4 592 699.09
350.1	5 364 971.02	4 592 660.20
350.2	5 364 963.18	4 592 620.21
350.3	5 364 954.20	4 592 567.35
350.4	5 364 942.60	4 592 514.94
350.5	5 364 931.94	4 592 466.83
350.6	5 364 923.96	4 592 426.75
350.7	5 364 911.77	4 592 368.69
350.8	5 364 899.87	4 592 308.52
350.9	5 364 888.83	4 592 273.30
351.0	5 364 881.50	4 592 240.58
351.1	5 364 872.61	4 592 185.89
351.2	5 364 862.98	4 592 133.19
351.3	5 364 858.90	4 592 086.90
351.4	5 364 854.30	4 592 039.07
351.5	5 364 849.09	4 591 995.69
351.6	5 364 843.38	4 591 947.45
351.7	5 364 849.26	4 591 899.25
352.0	5 364 857.88	4 591 844.02
352.1	5 364 865.47	4 591 799.79
352.2	5 364 874.95	4 591 754.99
352.3	5 364 891.54	4 591 710.24
352.4	5 364 910.33	4 591 669.40
352.5	5 364 924.51	4 591 622.33
352.6	5 364 934.16	4 591 579.16
352.7	5 364 946.30	4 591 540.03
352.8	5 364 963.11	4 591 496.83
352.9	5 364 976.57	4 591 467.26
352.10	5 364 994.84	4 591 423.34
352.11	5 365 012.82	4 591 388.53
352.12	5 365 039.59	4 591 342.73
353.0	5 365 072.73	4 591 290.31
353.1	5 365 102.57	4 591 242.26
353.2	5 365 134.20	4 591 198.12
353.3	5 365 165.55	4 591 153.13
353.4	5 365 188.97	4 591 120.55
353.5	5 365 214.46	4 591 079.01
353.6	5 365 267.52	4 591 016.56
353.7	5 365 312.73	4 590 967.97
353.8	5 365 348.46	4 590 928.99
353.9	5 365 385.13	4 590 890.43
353.10	5 365 421.80	4 590 852.03
353.11	5 365 464.35	4 590 820.05
354.0	5 365 499.23	4 590 794.09
354.1	5 365 519.77	4 590 778.96
354.2	5 365 554.12	4 590 751.66
354.3	5 365 595.03	4 590 721.00
354.4	5 365 647.29	4 590 690.64
354.5	5 365 693.25	4 590 664.99

A határpont száma	Koordináták az S-42 rendszerben	
	X (m)	**Y** (m)
1	2	3
354.6	5 365 728.79	4 590 635.36
355.0	5 365 774.57	4 590 599.92
355.1	5 365 798.57	4 590 574.34
355.2	5 365 828.99	4 590 544.98
355.3	5 365 857.13	4 590 512.86
355.4	5 365 895.01	4 590 483.51
355.5	5 365 926.85	4 590 457.45
355.6	5 365 969.31	4 590 427.37
355.7	5 366 014.49	4 590 392.10
355.8	5 366 055.71	4 590 361.46
355.9	5 366 094.81	4 590 331.48
355.10	5 366 140.93	4 590 298.61
355.11	5 366 189.31	4 590 270.19
355.12	5 366 228.11	4 590 241.31
355.13	5 366 265.13	4 590 212.53
355.14	5 366 306.90	4 590 184.17
356.0	5 366 330.95	4 590 165.13
356.1	5 366 370.49	4 590 136.67
356.2	5 366 419.72	4 590 100.01
356.3	5 366 460.38	4 590 054.72
356.4	5 366 490.67	4 590 010.70
356.5	5 366 523.23	4 589 968.05
356.6	5 366 545.69	4 589 933.56
356.7	5 366 574.54	4 589 867.24
356.8	5 366 588.70	4 589 819.94
356.9	5 366 595.03	4 589 773.15
356.10	5 366 600.43	4 589 738.29
356.11	5 366 601.03	4 589 699.48
357.0	5 366 600.22	4 589 665.95
357.1	5 366 597.28	4 589 631.50
357.2	5 366 595.67	4 589 611.63
357.3	5 366 595.43	4 589 582.40
357.4	5 366 597.98	4 589 549.17
357.5	5 366 596.63	4 589 521.67
357.6	5 366 592.52	4 589 491.81
357.7	5 366 588.09	4 589 459.26
357.8	5 366 575.66	4 589 417.42
357.9	5 366 565.37	4 589 382.78
357.10	5 366 554.56	4 589 351.34
357.11	5 366 534.86	4 589 311.27
357.12	5 366 524.43	4 589 281.74
357.13	5 366 512.43	4 589 250.60
358.0	5 366 499.98	4 589 215.86
358.1	5 366 488.73	4 589 187.95
358.2	5 366 475.19	4 589 154.62
358.3	5 366 459.88	4 589 125.41
358.4	5 366 446.02	4 589 093.10
358.5	5 366 436.06	4 589 070.16
358.6	5 366 421.91	4 589 038.59

A határpont száma	Koordináták az S-42 rendszerben	
	X (m)	**Y** (m)
1	2	3
358.7	5 366 401.42	4 589 004.00
358.8	5 366 380.87	4 588 976.05
358.9	5 366 347.03	4 588 931.79
358.10	5 366 318.09	4 588 888.34
358.11	5 366 277.77	4 588 840.63
359.0	5 366 234.84	4 588 784.35
359.1	5 366 196.29	4 588 734.07
359.2	5 366 164.26	4 588 694.36
359.3	5 366 122.58	4 588 644.30
359.4	5 366 086.51	4 588 601.25
359.5	5 366 042.64	4 588 551.64
359.6	5 366 000.62	4 588 506.76
359.7	5 365 960.39	4 588 461.21
359.8	5 365 913.03	4 588 418.01
359.9	5 365 874.15	4 588 382.68
359.10	5 365 823.02	4 588 336.25
360.0	5 365 781.76	4 588 306.56
360.1	5 365 731.03	4 588 261.08
360.2	5 365 683.06	4 588 217.15
360.3	5 365 635.86	4 588 176.23
360.4	5 365 586.93	4 588 130.05
360.5	5 365 547.07	4 588 087.79
360.6	5 365 520.27	4 588 050.18
360.7	5 365 494.35	4 588 009.63
360.8	5 365 468.47	4 587 970.42
360.9	5 365 442.44	4 587 918.62
360.10	5 365 420.37	4 587 864.69
361.0	5 365 404.38	4 587 835.03
361.1	5 365 388.30	4 587 800.02
361.2	5 365 357.76	4 587 739.21
361.3	5 365 333.14	4 587 683.01
361.4	5 365 316.63	4 587 640.28
361.5	5 365 301.88	4 587 592.17
361.6	5 365 287.64	4 587 549.37
361.7	5 365 268.55	4 587 483.79
362.0	5 365 244.62	4 587 404.43
362.1	5 365 230.92	4 587 352.60
362.2	5 365 226.48	4 587 325.25
362.3	5 365 222.99	4 587 280.32
362.4	5 365 216.30	4 587 230.87
362.5	5 365 215.65	4 587 190.11
362.6	5 365 212.93	4 587 137.65
362.7	5 365 209.37	4 587 083.66
362.8	5 365 212.58	4 587 034.36
362.9	5 365 212.41	4 586 988.85
362.10	5 365 213.79	4 586 946.37
362.11	5 365 216.44	4 586 906.56
362.12	5 365 215.07	4 586 871.58
363.0	5 365 211.41	4 586 846.10

A határpont száma	Koordináták az S-42 rendszerben	
	X (m)	**Y** (m)
1	2	3
363.1	5 365 206.50	4 586 820.00
363.2	5 365 197.35	4 586 775.38
363.3	5 365 189.64	4 586 720.98
363.4	5 365 179.94	4 586 678.44
363.5	5 365 175.19	4 586 639.33
363.6	5 365 168.90	4 586 603.99
363.7	5 365 155.20	4 586 553.29
363.8	5 365 145.51	4 586 519.75
363.9	5 365 128.99	4 586 473.47
363.10	5 365 114.62	4 586 438.12
363.11	5 365 106.79	4 586 408.13
363.12	5 365 094.62	4 586 367.24
363.13	5 365 085.35	4 586 332.74
364.0	5 365 067.71	4 586 273.62
364.1	5 365 046.33	4 586 223.51
364.2	5 365 026.90	4 586 176.22
364.3	5 365 005.46	4 586 128.57
364.4	5 364 985.73	4 586 089.32
364.5	5 364 955.70	4 586 044.30
364.6	5 364 936.09	4 586 003.26
364.7	5 364 921.14	4 585 971.82
364.8	5 364 896.20	4 585 925.84
364.9	5 364 875.21	4 585 893.85
364.10	5 364 850.82	4 585 853.69
365.0	5 364 795.80	4 585 785.92
365.1	5 364 773.77	4 585 765.73
365.2	5 364 746.33	4 585 744.33
365.3	5 364 709.80	4 585 718.52
365.4	5 364 680.16	4 585 699.16
365.5	5 364 651.69	4 585 684.57
365.6	5 364 611.86	4 585 668.27
365.7	5 364 576.90	4 585 658.09
365.8	5 364 550.32	4 585 654.85
365.9	5 364 517.16	4 585 647.24
365.10	5 364 479.31	4 585 646.38
365.11	5 364 442.50	4 585 647.71
365.12	5 364 416.63	4 585 649.71
365.13	5 364 370.93	4 585 652.53
365.14	5 364 343.45	4 585 651.61
365.15	5 364 303.24	4 585 651.62
365.16	5 364 266.67	4 585 653.04
365.17	5 364 226.42	4 585 651.27
365.18	5 364 192.32	4 585 652.99
365.19	5 364 162.41	4 585 652.79
365.20	5 364 106.97	4 585 657.24
TISZA	5 364 056.73	4 585 661.11

E koordináta-jegyzék két példányban, mindkettő magyar és ukrán nyelven készült, mindkét példány egyaránt hiteles.

Budapest, 2003. …….. .

Dr. Dián József
ezredes
a Határbizottság
magyar küldöttségének elnöke

Borisz Tregubov
vezérőrnagy
a Határbizottság
ukrán küldöttségének elnöke

Busics Imre
okleveles mérnök
a közös műszaki csoport
magyar vezetője

Olekszandr Juszupov
ezredes
a közös műszaki csoport
ukrán vezetője

A MAGYAR KÖZTÁRSASÁG ÉS UKRAJNA KÖZÖTTI ÁLLAMHATÁR

LEÍRÓ JEGYZŐKÖNYV
a MAGYAR KÖZTÁRSASÁG és UKRAJNA közötti államhatár vonaláról

Készült az államhatár vonalának 1997. és 2003. között végrehajtott első közös ellenőrzése eredményei alapján.

MAGYAR-UKRÁN HATÁRBIZOTTSÁG
2003.

A MAGYAR KÖZTÁRSASÁG ÉS UKRAJNA KÖZÖTTI ÁLLAMHATÁR VONALÁNAK LEÍRÓ JEGYZŐKÖNYVE

TARTALOM

BEVEZETŐ 825

AZ ÁLLAMHATÁR MEGJELÖLÉSE 828

JELLEGZETES HATÁRSZAKASZOK ÉS TÁVOLSÁGI ADATAIK 830

AZ ÁLLAMHATÁR VONALÁNAK LEÍRÁSA 831

BEVEZETŐ

I. Az Ukrán és a Magyar Köztársaság közötti államhatár vonalának első közös ellenőrzését a magyar-ukrán határőrizeti bizottság végezte, amelynek létrehozását a Magyar Köztársaság és Ukrajna között a magyar-ukrán államhatár rendjéről, a határkérdésekben való együttműködésről és kölcsönös segítségnyújtásról szóló, Kijevben, 1995. május 19-én aláírt Szerződés szabályozza.

II. A bizottság ellenőrizte az államhatár korábbi magyar-szovjet szakaszát, amelyet a Szövetséges és Társult Hatalmak, valamint Magyarország között Párizsban, 1947. évi február hó 10. napján aláírt békeszerződés 1. § 3.) cikke, illetve a hozzá kapcsolódó azon okmányok mellékletei és kiegészítései jelölik meg, melyek a Magyar Népköztársaság Kormánya és a Szovjet Szocialista Köztársaságok Szövetsége Kormánya között a magyar-szovjet államhatár rendjének megállapítása, határkérdésekben kölcsönös segítségnyújtás és együttműködés tárgyában, Budapesten, 1961. évi október hó 3-án aláírt Szerződés hatályának időtartama alatt készültek.

III. Az ukrán-magyar államhatáron 1997 és 2003 között elvégzett munkák*:*

1) határnyiladék tisztítása;
2) sérült határjelek javítása, határjelek áthelyezése biztonságosabb helyekre, minden határjel átfestése nemzeti színekre;
3) az államhatár korábban jelöletlen töréspontjain kiegészítő határjelek elhelyezése, amelyek a Magyar Népköztársaság és a Szovjet Szocialista Köztársaságok Szövetsége közötti államhatár redemarkációs okmányaiban nem szerepeltek;
4) a határjelek koordinátáinak és magasságának meghatározása a magyar és ukrán állami geodéziai hálózat pontjaihoz viszonyítva;
5) az államhatár vonala terepen jelöletlen töréspontjainak meghatározása a vízi határszakaszokon;
6) 1:10000 méretarányú topográfiai térképek készítése és előállítása sztereofotogrammetriai módszerrel, a magyar-ukrán államhatár 2 km szélességű – mindkét oldalon 1-1 km-es – sávjáról készített légifényképek felhasználásával valamint az államhatár vonalának kiegészítő határjelekkel történő megjelölése;

7) határjelek és a határjelekkel nem jelölt töréspontok koordináta-jegyzékének, a határjel jegyzőkönyvek, valamint az államhatár vonala leíró jegyzőkönyvének összeállítása.

Minden geodéziai számítás az S-1942-es koordináta rendszerben, Kraszovszkij-féle ellipszoidon, a negyedik hatfokos zónában, Gauss-Krüger vetületben, Balti magassági rendszerben (Kronstadti vízmérce nullpontjához viszonyítva) történt.

IV. Az ellenőrzési okmányok:

1) A Magyar Köztársaság és a Szovjet Szocialista Köztársaságok Szövetsége közötti államhatár redemarkációjára alakult magyar-szovjet Vegyesbizottság által Moszkvában, 1949. évi július hó 30-án aláírt redemarkációs okmányok;
2) A Magyar Köztársaság, a Szovjet Szocialista Köztársaságok Szövetsége és a Csehszlovák Köztársaság közötti államhatár redemarkálására alakult magyar-szovjet Vegyesbizottság és a Csehszlovák Köztársaság bizottsága által, 1949. július 18-án Uzsgorodon aláírt, a Magyar Köztársaság, a Szovjet Szocialista Köztársaságok Szövetsége és a Csehszlovák Köztársaság államhatárai csatlakozását megállapító okmányok ("Tisza" csatlakozási határjel);
3) A Magyar Köztársaság és a Szovjet Szocialista Köztársaságok Szövetsége között húzódó államhatár redemarkálására alakult magyar-szovjet Vegyesbizottság, valamint a Szovjet Szocialista Köztársaságok Szövetsége és a Román Népköztársaság között húzódó államhatár redemarkálására alakított szovjet-román Vegyesbizottság román delegációja által Moszkvában, 1949. július 30-án aláírt, a Magyar Köztársaság, a Szovjet Szocialista Köztársaságok Szövetsége és a Román Népköztársaság államhatárai csatlakozását megállapító okmányok ("Túr" csatlakozási határjel);
4) A magyar-szovjet államhatár redemarkációs okmányainak mellékletei és kiegészítései, valamint azok a kiegészítések, melyek a Magyar Népköztársaság Kormánya és a Szovjet Szocialista Köztársaságok Szövetsége Kormánya között a magyar-szovjet államhatár rendjének megállapítása, határkérdésekben kölcsönös segítségnyújtás és együttműködés tárgyában, Budapesten, 1961. évi október hó 3-án aláírt Szerződés hatályának időtartama alatt készültek.

V. Az államhatár vonalának leíró jegyzőkönyve képezi az egyik elemét a Magyar Köztársaság és Ukrajna közötti államhatár határokmányainak, amit az alábbi okmányok egészítenek ki:

1) Az államhatár 1997. és 2003. közötti közös ellenőrzésének eredményeként összeállított a Magyar Köztársaság és Ukrajna közötti államhatár térképgyűjteménye;
2) Az államhatár 1997. és 2003. közötti közös ellenőrzésének eredményeként összeállított magyar-ukrán államhatár határjel jegyzőkönyvei;
3) Az államhatár 1997. és 2003. közötti közös ellenőrzésének eredményeként készített a magyar-ukrán államhatár határjeleinek és a határjelekkel nem jelölt töréspontjainak koordinátajegyzéke.

AZ ÁLLAMHATÁR MEGJELÖLÉSE

A magyar-ukrán államhatár a „TÚR” határjelnél kezdődik, amely a magyar az ukrán, és a román államhatár találkozópontja, és a „TISZA” határjelig tart, amely a magyar az ukrán, és a szlovák államhatár csatlakozási pontja

A magyar-ukrán államhatár jelölése a terepen az alábbi határjelekkel történik:

1. A „TÚR” határjel három gránitoszlopból áll, az egyik oszlop a Magyar Köztársaság, a másik Ukrajna, a a harmadik pedig Románia területén található. Az oszlopok úgy vannak elhelyezve, hogy megközelítőleg egyenlő oldalú háromszöget alkotnak, amelynek középpontja megközelítőleg a Túr folyó medrének közepén a magyar, az ukrán, illetve a román államhatárok találkozási pontját képezi. A határjelként szolgáló gránitoszlopok alakja felfelé csúcsosodó négyoldalú csonka gúla. A talajszinttől számított magasságuk 1,97 m. Az oszlopok oldalfelületén a címer és az ország neve található;
2. A „TISZA” határjel három vasbeton oszlopból áll: az egyik oszlop a Magyar Köztársaság, a másik Ukrajna, a harmadik pedig a Szlovák Köztársaság területén található. Az oszlopok úgy vannak elhelyezve, hogy megközelítőleg egyenlőszárú háromszöget alkotnak, amelynek középpontja a Tisza folyó medrében a magyar, az ukrán, illetve a szlovák államhatárok találkozási pontját képezi. A határjelként szolgáló oszlopok alakja háromoldalú piramis. A talajszinttől számított magasságuk 2,27 m. Az oszlopok oldalfelületén a címer és az ország neve található;
3. A határ szárazföldi szakaszát:
   - a határvonal mindkét oldalán, általában 2,5 m-es távolságra elhelyezett egy-egy (magyar és ukrán) vasbeton határoszlop, illetve a közöttük lévő, pontosan a határ vonalán lévő vasbeton középponti kő, illetve;
   - közvetlenül a határvonalon lévő, kiegészítő határjelként használatos központi jel és műanyag jelzőoszlop képezi, melyek egymástól általában 0,2 m-es távolságra vannak elhelyezve.
4. A határ vízi szakaszát – a folyók, patakok, illetve csatornák mindkét oldalán elhelyezett egy-egy vasbeton oszlop jelzi. Az államhatár vonala a vízi szakaszokon a terepen jelöletlen pontokon halad keresztül, mely pontok koordinátái egy külön fejezetben találhatók a koordináta-jegyzékben.
5. Ott, ahol az államhatár szárazföldi szakasza vizes szakaszra vált át, illetve a vizes szakaszról szárazföldi szakaszra, általában három vasbeton oszlop, valamint egy

darab vasbeton középponti kő szolgál a jelzésre: a két oszlop és a közöttük lévő középponti kő a folyó (vagy patak) egyik partján, míg a harmadik, az irányoszlop, az ellenkező parton, a határvonal adott szakasza kihosszabbításában áll.

JELLEGZETES HATÁRSZAKASZOK ÉS TÁVOLSÁGI ADATAIK

A szakasz jellege	Határjelek tól - ig	Távolság, m-ben
Szárazföldi	**"TÚR"-1.1**	**96**
Vízi *Felső-Öreg-Túr*	**1.1-43**	**13281**
Szárazföldi	**43-58**	**4669**
Vízi *Palád patak*	**58-63.20**	**1595**
Szárazföldi	**63.20-70**	**2847**
Vízi *Batár folyó*	**70-106.4**	**11296**
Vízi *Tisza folyó*	**106.4-148**	**25848**
Szárazföldi	**148-168.1**	**5135**
Vízi *Szipácska csatorna*	**168.1-172**	**1916**
Szárazföldi	**172-183**	**3824**
Vízi *Mosztok csatorna*	**183-193**	**2673**
Szárazföldi	**193-203.1**	**4697**
Vízi *Daróci (33.) határárok*	**203.1-205**	**1036**
Szárazföldi	**205-223.1**	**5694**
Vízi *Kaszony-Bótrágyi csatorna*	**223.1-224**	**812**
Szárazföldi	**224-262**	**5758**
Vízi *Mic-patak*	**262-263**	**556**
Szárazföldi	**263-290**	**8800**
Vízi *Bikkes-patak*	**290-291**	**218**
Szárazföldi	**291-303**	**4634**
Vízi *Csaronda-főcsatorna*	**303-329**	**10274**
Szárazföldi	**329-331**	**1320**
Vízi *Névtelen árok*	**331-333.1**	**535**
Szárazföldi	**333.1-337**	**1938**
Vízi *Tisza folyó*	**337-"TISZA"**	**17296**
A határ hossza	**"TÚR"-"TISZA"**	**136 748**

AZ ÁLLAMHATÁR VONALÁNAK LEÍRÁSA

Az államhatár vonala a „TÚR” határjeltől a Felső-Öreg-Túr száraz medrének közepén tört vonalban, nyugat-északnyugati irányban három kiegészítő határjelen keresztül halad az 1-es számú határjelig.

Az 1-es számú határjeltől az államhatár vonala, töltést metszve, a Felső-Öreg-Túr száraz medrének közepe mentén egyenes vonalban halad az 1.1-es számú kiegészítő határjelig, majd a száraz meder közepén tört vonalban észak-északnyugati irányban a 2-es számú határjelig.

A 2-es számú határjeltől a 42-es számú határjelig az államhatár vonala az időnként vizenyős Felső-Öreg-Túr medrének közepén húzódik:

– a 2-es számú határjeltől a 3-as számú határjelig észak-északkeleti irányban;
– a 3-as számú határjeltől a 4-es számú határjelig nyugati irányban;
– a 4-es számú határjeltől az 5-ös számú határjelig északi irányban;
– az 5-ös számú határjeltől a 6-os számú határjelig nyugati irányban;
– a 6-os számú határjeltől a 7-es számú határjelig kelet-északkeleti irányban;
– a 7-es számú határjeltől a 8-as számú határjelig északi irányban;
– a 8-as számú határjeltől a 9-es számú határjelig nyugat-délnyugati irányban;
– a 9-es számú határjeltől a 10-es számú határjelig északnyugati irányban;
– a 10-es számú határjeltől a 11-es számú határjelig délnyugati irányban;
– a 11-es számú határjeltől a 12-es számú határjelig észak-északnyugati irányban;
– a 12-es számú határjeltől a 13-as számú határjelig észak-északkeleti irányban;
– a 13-as számú határjeltől a 14-es számú határjelig nyugati irányban;
– a 14-es számú határjeltől a 15-ös számú határjelig északi irányban;
– a 15-ös számú határjeltől a 16-os számú határjelig nyugat-délnyugati irányban;
– a 16-os számú határjeltől a 17-es számú határjelig délnyugati irányban;
– a 17-es számú határjeltől a 18-as számú határjelig északi irányban;
– a 18-as számú határjeltől a 19-es számú határjelig nyugati irányban;
– a 19-es számú határjeltől a 20-as számú határjelig észak-északkeleti irányban;
– a 20-as számú határjeltől a 21-es számú határjelig észak-északnyugati irányban;
– a 21-es számú határjeltől a 22-es számú határjelig északkeleti irányban;
– a 22-es számú határjeltől a 23-as számú határjelig észak-északnyugati irányban;
– a 23-as számú határjeltől a 24-es számú határjelig északnyugati irányban;
– a 24-es számú határjeltől a 25-as számú határjelig nyugati irányban;

– a 25-ös számú határjeltől a 26-os számú határjelig déli irányban;
– a 26-os számú határjeltől a 27-es számú határjelig nyugat-északnyugati irányban;
– a 27-es számú határjeltől a 28-as számú határjelig dél-délnyugati irányban;
– a 28-as számú határjeltől a 29-es számú határjelig északi irányban;
– a 29-es számú határjeltől a 30-as számú határjelig nyugat-délnyugati irányban, keresztezve a Nagyhódos-Nagypalád műút vasbeton hídját;
– a 30-as számú határjeltől a 31-es számú határjelig észak-északkeleti irányban;
– a 31-as számú határjeltől a 32-es számú határjelig nyugati irányban;
– a 32-es számú határjeltől a 33-as számú határjelig észak-északnyugati irányban;
– a 33-as számú határjeltől a 34-es számú határjelig nyugat-délnyugati irányban;
– a 34-es számú határjeltől a 35-ös számú határjelig észak-északnyugati irányban;
– a 35-ös számú határjeltől a 36-os számú határjelig nyugati irányban;
– a 36-os számú határjeltől a 37-es számú határjelig nyugat-délnyugati irányban;
– a 37-es számú határjeltől a 38-as számú határjelig északnyugati irányban;
– a 38-as számú határjeltől a 39-es számú határjelig északkeleti irányban;
– a 39-es számú határjeltől a 40-es számú határjelig északnyugati irányban;
– a 40-es számú határjeltől a 41-es számú határjelig észak-északkeleti irányban;
– a 41-es számú határjeltől a 42-es számú határjelig nyugat-északnyugati irányban az államhatár 41.22 számú jelöletlen töréspontjában a keresztirányú töltést metszve.
– A 42-es számú határjeltől az államhatár vonala a Felső-Öreg-Túr vizenyős medrének középvonalán észak-északkeleti irányban az államhatár 43.0 számú a terepen jelöletlen töréspontjáig halad, majd északkeleti irányba fordulva a 43-as számú határjel középponti kövéig tart.

A 43-as számú határjel középponti követől a 44-es számú határjelig az államhatár vonala a Palád-patak régi, keskeny töltésén észak-északkeleti irányban tört vonalban, kettő darab kiegészítő határjelen keresztül halad.

– A 44-es számú határjeltől a 45-ös számú határjelig az államhatár vonala a Palád-patak bal oldali régi, keskeny töltésén északkeleti irányban árkot keresztezve tört vonalban halad egy darab kiegészítő határjelen keresztül.
– A 45-ös számú határjeltől a 46-os számú határjelig az államhatár egyenes vonalban az erdőn keresztül kelet-délkeleti irányban húzódik.
– A 46-os számú határjeltől a 47-es számú határjelig az államhatár egyenes vonalban az erdő délkeleti szélén, kelet-északkeleti irányban húzódik.
– A 47-es számú határjeltől a 48-as számú határjelig az államhatár egyenes vonalban az erdő keleti szélén észak-északnyugati irányban húzódik

– A 48-as számú határjeltől a 49-es számú határjelig az államhatár egyenes vonalban a Palád-patak régi, keskeny töltésén észak-északkeleti irányban húzódik.

A 49-es számú határjeltől az 53-as számú határjelig az államhatár vonala a Palád-patak régi, keskeny töltésének középén húzódik:

– a 49-es számú határjeltől az 50-es számú határjelig tört vonalban, keleti irányban egy darab kiegészítő határjelen keresztül;
– az 50-es számú határjeltől az 51-es számú határjelig egyenes vonalban halad észak-északkeleti irányban;
– az 51-es számú határjeltől az 52-es számú határjelig egyenes vonalban halad észak-keleti irányban kettő darab kiegészítő határjelen keresztül;
– az 52-es számú határjeltől az 53-as számú határjelig tört vonalban halad északkeleti irányban egy darab kiegészítő határjelen keresztül.

Az 53-as számú határjeltől az 54-es számú határjelig az államhatár egyenes vonalban, egy darab kiegészítő határjelen keresztül halad kelet-északkeleti irányban.

Az 54-es számú határjeltől az 58-as számú határjelig az államhatár vonala a Palád-patak bal partján halad:

– az 54-es számú határjeltől az 55-as számú határjelig egyenes vonalban halad észak-északnyugati irányban;
– az 55-ös számú határjeltől az 56-as számú határjelig egyenes vonalban halad északi irányban;
– az 56-os számú határjeltől az 57-es számú határjelig egyenes vonalban halad északi irányban egy darab kiegészítő határjelen keresztül;
– az 57-es számú határjeltől az 58-as számú határjel középponti kövéig egyenes vonalban halad észak-északnyugati irányban.

Az 58-as számú határjel középponti kövétől az államhatár egyenes vonalban halad az 58Mio számú irányoszlop irányába az 58.1-es számú, a terepen jelöletlen töréspontig, majd kelet-északkeleti irányba fordulva a Palád-patak medrének közepén halad tovább az 59-es számú határjelig. Az 59-es számú határjeltől a 63-as számú határjelig az államhatár vonala a Palád-patak medrének közepén halad:

– az 59-es számú határjeltől a 60-as számú határjelig északkeleti irányban;
– a 60-es számú határjeltől a 61-es számú határjelig kelet-északkeleti irányban;
– a 61-es számú határjeltől a 62-es számú határjelig észak-északnyugati irányban;
– a 62-es számú határjeltől a 63-as számú határjelig északkeleti irányban, átszelve a keresztirányú töltést.

A 63-as számú határjeltől az államhatár vonala a Palád-patak medrének közepén halad észak-északkeleti irányban a 63.20 számú kiegészítő határjelig, ahol a vízi szakaszról szárazföldi szakaszra vált át, majd egyenes vonalban halad tovább agyaggödrök között a 64-es számú határjelig.
A 64-es számú határjeltől a 65-as számú határjelig az államhatár egyenes vonalban, agyaggödrök között észak-északkeleti irányban húzódik.

A 65-ös számú határjeltől a 68-as számú határjelig az államhatár vonala északi irányban húzódik:

– a 65-ös számú határjeltől a 66-os számú határjelig egyenes vonalban, kettő darab kiegészítő határjelen keresztül;
– a 66-os számú határjeltől a 67-es számú határjelig egyenes vonalban, keresztezve két árkot, kettő darab kiegészítő határjelen keresztül;
– a 67-es számú határjeltől a 68-as számú határjelig egyenes vonalban.

A 68-as számú határjeltől a 69-es számú határjelen keresztül a 70-es számú határjel középponti kövéig az államhatár vonala nyugati irányban halad.
A 70-es számú határjel középponti követől az államhatár vonala egyenes vonalban halad a 70Uio számú irányoszlop irányába a 70.1-es számú a terepen jelöletlen töréspontig, majd nyugat-délnyugati irányba fordulva a Batár-folyó medrének közepén halad tovább a 71-es számú határjelig.

A 71-es számú határjeltől a 106-os számú határjelig az államhatár vonala a Batár-folyó medrének közepén húzódik:

– a 71-es számú határjeltől a 72-es számú határjelig nyugat-északnyugati irányban;
– a 72-es számú határjeltől a 73-as számú határjelig északnyugati irányban;
– a 73-as számú határjeltől a 74-es számú határjelen keresztül a 75-ös számú határjelig déli irányban;
– a 75-ös számú határjeltől a 76-os számú határjelig nyugati irányban;
– a 76-os számú határjeltől a 77-es számú határjelen keresztül a 78-as számú határjelig északnyugati irányban;
– a 78-as számú határjeltől a 79-es számú határjelig kelet-északkeleti irányban;
– a 79-es számú határjeltől a 80-as számú határjelig nyugat-északnyugati irányban;
– a 80-as számú határjeltől a 81-es számú határjelig észak-északkeleti irányban;
– a 81-es számú határjeltől a 82-es számú határjelig észak-északnyugati irányban;
– a 82-es számú határjeltől a 83-as számú határjelig északnyugati irányban;
– a 83-as számú határjeltől a 84-es számú határjelig észak-északkeleti irányban;

– a 84-es számú határjeltől a 85-ös számú határjelig nyugat-északnyugati irányban;
– a 85-ös számú határjeltől a 86-os számú határjelig északkeleti irányban;
– a 86-os számú határjeltől a 87-es számú határjelig északnyugati irányban;
– a 87-es számú határjeltől a 88-as számú határjelig észak-északkeleti irányban;
– a 88-as számú határjeltől a 89-es számú határjelig nyugat-északnyugati irányban;
– a 89-es számú határjeltől a 90-es számú határjelig észak-északnyugati irányban;
– a 90-es számú határjeltől a 91-es számú határjelig nyugat-északnyugati irányban;
– a 91-es számú határjeltől a 92-es számú határjelig észak-északnyugati irányban;
– a 92-es számú határjeltől a 93-as számú határjelig nyugat-északnyugati irányban;
– a 93-as számú határjeltől a 94-es számú határjelig nyugat-délnyugati irányban;
– a 94-es számú határjeltől a 95-ös számú határjelig délnyugati irányban;
– a 95-ös számú határjeltől a 96-os számú határjelig nyugat-északnyugati irányban;
– a 96-os számú határjeltől a 97-es számú határjelig északi irányban;
– a 97-es számú határjeltől a 98-as számú határjelig észak-északkeleti irányban;
– a 98-as számú határjeltől a 99-es számú határjelig keleti irányban;
– a 99-es számú határjeltől a 100-as számú határjelig észak-északkeleti irányban;
– a 100-as számú határjeltől a 101-es számú határjelig nyugat-északnyugati irányban;
– a 101-es számú határjeltől a 102-es számú határjelig észak-északnyugati irányban;
– a 102-es számú határjeltől a 103-as számú határjelig északi irányban;
– a 103-as számú határjeltől a 104-es számú határjelig nyugati irányban;
– a 104-es számú határjeltől a 105-ös számú határjelen keresztül, a 106-os számú határjelig észak-északnyugati irányban.

A 106-os számú határjeltől az államhatár vonala a Batár-folyó torkolatában halad tovább északkeleti irányban a 106.3 számú, a terepen jelöletlen töréspontig, majd a 106Uio számú irányoszlop irányában halad a Tisza folyóban található 106.4 számú, a terepen jelöletlen töréspontig, ahol elkanyarodik észak-északnyugati irányba és a Tisza-folyó medrének közepén halad tovább a 107-es számú határjelig.

A 107-es számú határjeltől a 147-es számú határjelig az államhatár vonala a Tisza-folyó medrének közepén húzódik:

– a 107-es számú határjeltől a 108-as számú határjelig észak-északkeleti irányban;
– a 108-as számú határjeltől a 109 határjelen keresztül, a 110-es számú határjelig észak-északnyugati irányban;
– a 110-es számú határjeltől a 111-es számú határjelig északnyugati irányban;
– a 111-es számú határjeltől a 112-es számú határjelig nyugati irányban;
– a 112-es számú határjeltől a 113-as számú határjelig délnyugati irányban;

– a 113-as számú határjeltől a 114-es számú határjelig déli irányban;
– a 114-es számú határjeltől a 115-ös számú határjelig nyugat-délnyugati irányban;
– a 115-ös számú határjeltől a 116-os számú határjelen keresztül a 117-es számú határjelig északi irányban;
– a 117-es számú határjeltől a 118-as számú határjelig nyugat-északnyugati irányban;
– a 118-as számú határjeltől a 119-es számú határjelig délnyugati irányban;
– a 119-es számú határjeltől a 120-as számú határjelig nyugat-délnyugati irányban;
– a 120-as számú határjeltől a 121-es számú határjelig nyugat-északnyugati irányban;
– a 121-es számú határjeltől a 122-es számú határjelig nyugat-délnyugati irányban;
– a 122-es számú határjeltől a 123-as számú határjelig dél-délkeleti irányban;
– a 123-as számú határjeltől a 124-es számú határjelig délkeleti irányban;
– a 124-es számú határjeltől a 125-ös számú határjelig nyugat-délnyugati irányban;
– a 125-ös számú határjeltől a 126-os számú határjelig nyugati-északnyugati irányban;
– a 126-os számú határjeltől a 127-es számú határjelen keresztül a 128-as számú határjelig észak-északnyugati irányban;
– a 128-as számú határjeltől a 129-es számú határjelig nyugati irányban;
– a 129-es számú határjeltől a 130-as számú határjelen keresztül a 131-es számú határjelig nyugat-délnyugati irányban;
– a 131-es számú határjeltől a 132-es számú határjelig nyugati irányban;
– a 132-as számú határjeltől a 133-es számú határjelig nyugat-délnyugati irányban;
– a 133-as számú határjeltől a 134-es számú határjelig délnyugati irányban;
– a 134-es számú határjeltől a 135-ös számú határjelen keresztül, a 136-es számú határjelig nyugat-délnyugati irányban;
– a 136-os számú határjeltől a 137-es számú határjelig délnyugati irányban;
– a 137-es számú határjeltől a 138-as számú határjelig nyugat-délnyugati irányban;
– a 138-as számú határjeltől a 139-es számú határjelig délnyugati irányban;
– a 139-es számú határjeltől a 140-es számú határjelig nyugat-délnyugati irányban;
– a 140-es számú határjeltől a 141-es számú határjelig nyugati irányban;
– a 141-es számú határjeltől a 142-es számú határjelig északnyugati irányban;
– a 142-es számú határjeltől a 143-as számú határjelig nyugati irányban;
– a 143-as számú határjeltől a 144-es számú határjelen keresztül, a 145-ös számú határjelig nyugati irányban;
– a 145-ös számú határjeltől a 146-os számú határjelig északnyugati irányban;
– a 146-os számú határjeltől a 147-es számú határjelig északnyugati irányban.

A 147-es számú határjeltől az államhatár vonala a Tisza-folyó medrének közepén húzódik nyugati irányban az államhatár 148.0 számú, a terepen jelöletlen töréspontjáig, ahol elkanyarodik és északi irányban a 148-as számú határjel középponti köve felé halad.

A 148-as számú határjeltől a 149-es számú határjelig az államhatár vonala egyenesen északi irányban kezdetben árokban folytatódik, majd keresztezi a Tisza-folyó töltését.

A 149-es számú határjeltől a 160-as számú határjelig az államhatár vonala a Tisza-folyó töltésével párhuzamosan, tört vonalban halad:

– a 149-es számú határjeltől a 150-es számú határjelig nyugat-délnyugati irányban két kiegészítő határjelen keresztül;
– a 150-es számú határjeltől a 151-es számú határjelig nyugat-délnyugati irányban két kiegészítő határjelen keresztül;
– a 151-es számú határjeltől a 152-es számú határjelig délnyugati irányban két kiegészítő határjelen keresztül;
– a 152-es számú határjeltől a 153-as számú határjelig nyugati irányban két kiegészítő határjelen keresztül;
– a 153-as számú határjeltől a 154-es számú határjelig nyugati irányban hat kiegészítő határjelen keresztül;
– a 154-es számú határjeltől a 155-ös számú határjelig egyenes vonalban nyugat-északnyugati irányban egy kiegészítő határjelen keresztül;
– a 155-ös számú határjeltől a 156-os számú határjelig északnyugati irányban öt kiegészítő határjelen keresztül;
– a 156-os számú határjeltől a 157-es számú határjelig északnyugati irányban két kiegészítő határjelen keresztül;
– a 157-es számú határjeltől a 158-as számú határjelig nyugat-északnyugati irányban két kiegészítő határjelen keresztül;
– a 158-as számú határjeltől a 159-es számú határjelig nyugati irányban három kiegészítő határjelen keresztül;
– a 159-es számú határjeltől a 160-as számú határjelig nyugat-délnyugati irányban három kiegészítő határjelen keresztül.

A 160-as számú határjeltől a 162-es számú határjelig az államhatár vonala észak-északkeleti irányban húzódik:

– a 160-as számú határjeltől a 161-es számú határjelig egyenes vonalban nyílt terepen;
– a 161-es számú határjeltől a 162-es számú határjelig egyenes vonalban, bozótos mezőn át húzódik.

A 162-es számú határjeltől a 165-ös számú határjelig az államhatár vonala bozótos mezőn át húzódik:

– a 162-es számú határjeltől a 163-as számú határjelig északkeleti irányban egy árkot keresztezve;
– a 163-as számú határjeltől a 164-es számú határjelig kelet-északkeleti irányban egy árkon keresztül;
– a 164-es számú határjeltől a 165-ös számú határjelig egyenesen északnyugati irányban.

A 165-ös számú határjeltől a 168-as számú határjelig az államhatár vonala tört vonalban árokban húzódik:

– a 165-ös számú határjeltől a 166-os számú határjelig egyenesen észak-északkeleti irányban;
– a 166-os számú határjeltől a 167-es számú határjelig északnyugati irányban három kiegészítő határjelen keresztül;
– a 167-es számú határjeltől a 168-as számú határjelig északi irányban három kiegészítő határjelen keresztül.

A 168-as számú határjeltől az államhatár vonala száraz árok mentén húzódik a 168.1 számú kiegészítő határjelig, ahol szárazföldi szakaszról vízi szakaszra vált, majd északi irányban folytatódik a Szipácska csatorna medrének közepén a 169-es számú határjelig.

A 169-es számú határjeltől a 171-es számú határjelig az államhatár vonala a Szipácska csatorna medrének közepén halad tovább:

– a 169-es számú határjeltől a 170-es számú határjelig északkeleti irányban;
– a 170-es számú határjeltől a 171-es számú határjelig északi irányban.

A 171-es számú határjeltől az államhatár vonala a Szipácska csatorna medrének közepén halad északnyugati irányban az államhatár 172.0 számú határpontjáig, ahol elkanyarodik és északi irányban a 172-es számú határjel középponti kövéig halad.

A 172-es számú határjel középponti kövétől a 173-as számú határjelig az államhatár vonala egyenesen vonalban, északi irányban halad.

A 173-as számú határjeltől a 176-os számú határjelig az államhatár vonala a régi patak száraz medrének közepén folytatódik:

– a 173-as számú határjeltől a 174-es számú határjelig északkeleti irányban húsz kiegészítő határjelen keresztül;
– a 174-es számú határjeltől a 175-ös számú határjelig keleti irányban tizenhat kiegészítő határjelen keresztül;

– a 175-ös számú határjeltől a 176-os számú határjelig északkeleti irányban tíz kiegészítő határjelen keresztül.

A 176-os számú határjeltől a 177-es számú határjelig az államhatár vonala egyenes vonalban észak-északnyugati irányban halad két kiegészítő határjelen keresztül.

A 177-es számú határjeltől a 178-as számú határjelig az államhatár vonala egyenes vonalban nyugat-délnyugati irányban halad.

A 178-as számú határjeltől a 179-es számú határjelig az államhatár vonala egyenes vonalban északnyugati irányban halad.

A 179-es számú határjeltől a 180-as számú határjelen keresztül, a 181-es számú határjelig az államhatár vonala észak-északnyugati irányban halad, átszelve a széles Bacó-árkot.

A 181-es számú határjeltől a 182-es számú határjelig az államhatár árkot keresztezve egyenesen észak-északnyugati irányban húzódik.

A 182-es számú határjeltől a 183-as számú határjel középponti kövéig az államhatár egyenesen vonalban nyugat-délnyugati irányban húzódik.

A 183-as számú határjel középponti kövétől az államhatár vonala egyenesen a 183Mio számú irányoszlop irányában halad a 183.1 számú, a terepen jelöletlen határpontig, ahol elkanyarodik, és a Mosztok-csatorna medrének közepén északnyugati irányban halad a 184-es számú határjelig.

A 184-es számú határjeltől a 186-os számú határjelig az államhatár vonala a Mosztok-csatorna medrének közepén húzódik:

– a 184-es számú határjeltől a 185-ös számú határjelig északnyugati irányban;
– a 185-ös számú határjeltől a 186-os számú határjelig észak-északnyugati irányban.

A 186-os számú határjeltől a 187-es számú határjelig az államhatár vonala a Mosztok-csatorna medrének közepén észak-északnyugati irányban halad a Beregsurány-Beregszász műút átereszének déli végéig, majd egyenesen folytatódik a 187 számú határjelig keresztezve a műutat.

Az államhatár a 187-es számú határjeltől egyenes vonalban halad a Mosztok-csatorna átereszének északi végén található 187.1 számú kiegészítő határjelig, majd a Mosztok-csatorna medrének közepén észak-északnyugati irányban folytatódik a 188-as számú határjelig.

A 188-as számú határjeltől a 192-es számú határjelig az államhatár vonala a Mosztok-csatorna medrének közepén húzódik:

– a 188-as számú határjeltől a 189-es számú határjelig északnyugati irányban;
– a 189-es számú határjeltől a 190-es számú határjelig észak-északnyugati irányban;

– a 190-es számú határjeltől a 191-es számú határjelig északnyugati irányban;
– a 191-es számú határjeltől a 192-es számú határjelig észak-északkeleti irányban;

A 192-es számú határjeltől az államhatár vonala a Mosztok-csatorna medrének közepén húzódik a 192.1 számú, a terepen jelöletlen határpontig, ahol a vízi szakasz szárazföldire vált át, majd egyenesen, mezőn át észak-északkeleti irányban folytatódik a 193-as számú határjelig.

A 193-as számú határjeltől a 194-es számú határjelig az államhatár vonala egyenesen, északnyugati irányban halad.

A 194-es számú határjeltől a 195-ös számú határjelig az államhatár vonala egyenesen, a nyílt terepen északi irányban halad.

A 195-ös számú határjeltől a 197-es számú határjelig az államhatár vonala az erdő szélén húzódik:

– a 195-ös számú határjeltől a 196-os számú határjelig keleti irányban, egyenes vonalban egy kiegészítő határjelen keresztül;
– a 196-os számú határjeltől a 197-es számú határjelig észak-északkeleti irányban, egyenes vonalban, két kiegészítő határjelen keresztül;

A 197-es számú határjeltől a 198-as számú határjelig az államhatár vonala egyenes vonalban, szántó szélén, északi irányban egy kiegészítő határjelen keresztül;

A 198-as számú határjeltől a 199-es számú határjelig az államhatár vonala egyenes vonalban, szántó szélén észak-északnyugati irányban húzódik, keresztezve a régi Beregdaróc - Beregszász utat.

A 199-es számú határjeltől a 201-es számú határjelig az államhatár általában árokban halad nyugat-északnyugati irányban:

– a 199-es számú határjeltől a 200-as számú határjelig tört vonalban öt kiegészítő határjelen keresztül;
– a 200-as számú határjeltől a 201-es számú határjelig egyenes vonalban, egy kiegészítő határjelen keresztül.

A 201-es számú határjeltől a 202-es számú határjelig az államhatár egyenes vonalban húzódik észak-északkeleti irányban.

A 202-es számú határjeltől a 203-as számú határjelig az államhatár tört vonalban halad száraz árokban, két kiegészítő határjelen keresztül.

A 203-as számú határjeltől az államhatár vonala száraz árokban halad a 203.1 számú kiegészítő határjelig, ahol a szárazföldi szakasz vízi szakaszra vált, majd a Daróci (33.) határárokban északnyugati irányban folytatódik a 204-es számú határjelig.

A 204-es számú határjeltől az államhatár nyugat-északnyugati irányban halad, előbb a Daróci (33.) határárok közepén a 204.11 számú, a terepen jelöletlen határpontig, ahol a vízi szakasz szárazföldire vált, majd keresztezve a Dédai-főcsatornát, a 205-ös számú határjelig halad.

A 205-ös számú határjeltől a 206-os számú határjelig az államhatár egyenes vonalban halad keskeny töltés mentén nyugat-délnyugati irányban.

A 206-os számú határjeltől a 207-es számú határjelig az államhatár egyenes vonalban halad, keskeny töltésről leereszkedve, nyugat-délnyugati irányban.

A 207-es számú határjeltől a 208-as számú határjelig az államhatár egyenes vonalban halad száraz árok keleti széle mentén észak-északnyugati irányban.

A 208-as számú határjeltől a 213-as számú határjelig az államhatár tört vonalban húzódik száraz árok keleti széle mentén észak-északnyugati irányban:

– a 208-as számú határjeltől a 209-es számú határjelig északi irányban;
– a 209-es számú határjeltől a 210-es számú határjelig észak-nyugati irányban egy kiegészítő határjelen keresztül;
– a 210-es számú határjeltől a 211-es számú határjelig észak-északnyugati irányban egy kiegészítő határjelen keresztül;
– a 211-es számú határjeltől a 212-es számú határjelig északnyugati irányban négy kiegészítő határjelen keresztül;
– a 212-es számú határjeltől a 213-as számú határjelig észak-északnyugati irányban két kiegészítő határjelen keresztül;

A 213-as számú határjeltől a 214-es számú határjelig az államhatár tört vonalban halad száraz árok északkeleti széle mentén északkeleti irányban négy kiegészítő határjelen keresztül.

A 214-es számú határjeltől a 217-es számú határjelig az államhatár tört vonalban halad a száraz árok keleti széle mentén:

– a 214-es számú határjeltől a 215-ös számú határjelig északi irányban három kiegészítő határjelen keresztül;
– a 215-ös számú határjeltől a 216-es számú határjelig északkeleti irányban két kiegészítő határjelen keresztül;
– a 216-os számú határjeltől a 217-es számú határjelig észak-északkeleti irányban három kiegészítő határjelen keresztül;

A 217-es számú határjeltől a 218-as számú határjelig az államhatár tört vonalban halad száraz árok északkeleti széle mentén északnyugati irányban három kiegészítő határjelen keresztül.

A 218-as számú határjeltől a 221-es számú határjelig az államhatár tört vonalban, száraz árok keleti széle mentén húzódik:

– a 218-as számú határjeltől a 219-es számú határjelig észak-északnyugati irányban két kiegészítő határjelen keresztül;
– a 219-es számú határjeltől a 220-as számú határjelig észak-északkeleti irányban négy kiegészítő határjelen keresztül;
– a 220-as számú határjeltől a 221-es számú határjelig északi irányban tizenegy kiegészítő határjelen keresztül.

A 221-es számú határjeltől a 223-as számú határjelig az államhatár vonala nyugati irányban húzódik:

– a 221-es számú határjeltől a 222-es számú határjelig egyenes vonalban, két kiegészítő határjelen keresztül;
– a 222-es számú határjeltől a 223-as számú határjel középponti kövéig egyenes vonalban;

A 223-as számú határjel középponti követől az államhatár vonala a Kaszony-Bótrágyi csatornán átívelő régi kőhídon át a 223Mio számú irányoszlop irányába halad a 223.1-es számú, a terepen jelöletlen határpontig, ahol elkanyarodik és északkeleti irányban a Kaszony-Bótrágyi csatornában a 224.0 számú, a terepen jelöletlen töréspontig folytatódik, majd ismét elkanyarodik és nyugat-északnyugati irányban a 224-es számú határjel középponti kövéig halad.

A 224-es számú határjel középponti követől a 225-ös számú határjelig az államhatár egyenes vonalban nyugat-északnyugati irányban réten keresztül halad.

A 225-ös számú határjeltől a 231-es számú határjelig az államhatár vonala mezőn át halad:

– a 225-ös számú határjeltől a 226-os számú határjelig egyenes vonalban, északkeleti irányban;
– a 226-os számú határjeltől a 227-es számú határjelig egyenes vonalban, észak-északkeleti irányban;
– a 227-es számú határjeltől a 228-as számú határjelig egyenes vonalban, nyugat-északnyugati irányban egy kiegészítő határjelen keresztül;
– a 228-as számú határjeltől a 229-es számú határjelig egyenes vonalban, nyugat-északnyugati irányban egy kiegészítő határjelen keresztül;
– a 229-es számú határjeltől a 230-as számú határjelig egyenes vonalban, észak-északnyugati irányban;

– a 230-as számú határjeltől a 231-es számú határjelig egyenes vonalban, észak-északnyugati irányban.

A 231-es számú határjeltől a 237-es számú határjelig az államhatár vonala a Kaszonyi hegy keleti lejtőjén halad;

– a 231-es számú határjeltől a 232-es számú határjelig egyenes vonalban erdő szélén nyugati irányban;
– a 232-es számú határjeltől a 233-es számú határjelig egyenes vonalban erdő szélén déli irányban;
– a 233-as számú határjeltől a 234-es számú határjelig egyenes vonalban erdő szélén nyugati irányban;
– a 234-es számú határjeltől a 235-ös számú határjelig egyenes vonalban réten át dél-délnyugati irányban;
– a 235-ös számú határjeltől a 236-os számú határjelig egyenes vonalban réten át nyugati irányban;
– a 236-os számú határjeltől a 237-es számú határjelig egyenes vonalban réten át déli irányban.

A 237-es számú határjeltől a 238-as számú határjelig az államhatár egyenes vonalban a Kaszonyi hegy keleti lejtője mentén, réten át nyugati irányban húzódik.

A 238-as számú határjeltől a 239-es számú határjelig az államhatár tört vonalban a Kaszonyi hegy gerincén, réten át, délnyugati irányban tizenegy kiegészítő határjelen keresztül halad.

A 239-es számú határjeltől a 240-es számú határjelig az államhatár tört vonalban a Kaszonyi hegyen nyugat-délnyugati irányban öt kiegészítő határjelen keresztül halad.

A 240-es számú határjeltől a 250-es számú határjelig az államhatár tört vonalban a Kaszonyi hegyen húzódik:

– a 240-es számú határjeltől a 241-es számú határjelig délnyugati irányban tíz kiegészítő határjelen keresztül;
– a 241-es számú határjeltől a 242-es számú határjelig nyugati irányban bevágásban, tizenhárom kiegészítő határjelen keresztül;
– a 242-es számú határjeltől a 243-as számú határjelig délnyugati irányban három kiegészítő határjelen keresztül;
– a 243-as számú határjeltől a 244-es számú határjelig bevágás középén nyugat-délnyugati irányban, hét kiegészítő határjelen keresztül;

– a 244-es számú határjeltől a 245-ös számú határjelig az államhatár tört vonalban a Kaszonyi hegy lejtője mentén, kezdetben bevágásban majd fás, bokros részen délnyugati irányban halad tizenegy kiegészítő határjelen keresztül;
– a 245-ös számú határjeltől a 246-os számú határjelig tört vonalban, bevágásban, északnyugati irányban tizenegy kiegészítő határjelen keresztül;
– a 246-os számú határjeltől a 247-es számú határjelig tört vonalban a hegy gerincén, kezdetben bevágásban, majd a szőlőültetvény széle mentén déli irányban huszonhárom kiegészítő határjelen keresztül;
– a 247-es számú határjeltől a 248-as számú határjelig tört vonalban, a hegy gerincén dél-délnyugati irányban nyolc kiegészítő határjelen keresztül;
– a 248-as számú határjeltől a 249-es számú határjelig egyenes vonalban a hegy gerincén délnyugati irányban;
– a 249-es számú határjeltől a 250-es számú határjelig egyenes vonalban, a hegy gerincén, tereplépcső mentén északnyugati irányban.

A 250-es számú határjeltől a 257-es számú határjelig az államhatár vonala a Kaszonyi hegy nyugati lejtőjén húzódik:
– a 250-es számú határjeltől a 251-es számú határjelig egyenes vonalban, délnyugati irányban;
– a 251-es számú határjeltől a 252-es számú határjelig egyenes vonalban, északnyugati irányban, tereplépcső oldalában;
– a 252-es számú határjeltől a 253-as számú határjelig tört vonalban, tereplépcső oldalában, észak-északnyugati irányban négy kiegészítő határjelen keresztül;
– a 253-as számú határjeltől a 254-es számú határjelig egyenes vonalban, nyugati irányban, a lejtőn lefelé;
– a 254-es számú határjeltől a 255-ös számú határjelig egyenes vonalban, a hegy lejtőjén nyugati irányban;
– a 255-ös számú határjeltől a 256-os számú határjelen keresztül, a 257-es számú határjelig nyugat-délnyugati irányban a lejtőn egyenes vonalban lefelé.

A 257-es számú határjeltől a 258-as számú határjelig az államhatár egyenes vonalban nyugat-északnyugati irányban a Kaszonyi hegy lábánál húzódik.

A 258-as számú határjeltől a 260-as számú határjelig az államhatár vonala nyugat-délnyugati irányban sík terepen húzódik:
– a 258-as számú határjeltől a 259-es számú határjelig egyenes vonalban;

– a 259-es számú határjeltől a 260-as számú határjelig egyenes vonalban, keresztezve egy árkot, két kiegészítő határjelen keresztül;

A 260-as számú határjeltől a 262-es számú határjelig az államhatár tört vonalban száraz árokban húzódik:

– a 260-as számú határjeltől a 261-es számú határjelig észak-északnyugati irányban, árokban, négy kiegészítő határjelen keresztül;
– a 261-es számú határjeltől a 262-es számú határjel középponti kövéig nyugati irányban, három kiegészítő határjelen keresztül, árokban

A 262-es számú határjel középponti követől az államhatár egyenes vonalban a 262Uio számú irányoszlop felé húzódik a 262.1 számú, a terepen jelöletlen határpontig, ahol elkanyarodik és nyugati irányban a Mic patak időnként vizenyős medrének közepén folytatódik a 263.0 számú, a terepen jelöletlen határpontig, majd ismét elkanyarodik és a 263-as számú határjel középponti kövéig halad.

A 263-as számú határjel középponti követől a 264-es számú határjelig az államhatár egyenes vonalban északi irányban sík terepen húzódik.

A 264-es számú határjeltől a 266-os számú határjelig az államhatár vonala északnyugati irányban húzódik:

– a 264-es számú határjeltől a 265-ös számú határjelig egyenes vonalban, sík terepen;
– a 265-ös számú határjeltől a 266-os számú határjelig tört vonalban, keresztezve a Barabás-Kaszony műútat, hét kiegészítő határjelen keresztül.

A 266-os számú határjeltől a 270-es számú határjelig az államhatár vonala egy száraz árokban halad:

– a 266-os számú határjeltől a 267-es számú határjelig egyenes vonalban délnyugati irányban;
– a 267-es számú határjeltől a 268-as számú határjelig tört vonalban északnyugati irányban két kiegészítő határjelen keresztül;
– a 268-as számú határjeltől a 269-es számú határjelig tört vonalban, általában nyugati irányban, két kiegészítő határjelen keresztül;
– a 269-es számú határjeltől a 270-as számú határjelig tört vonalban északnyugati irányban három kiegészítő határjelen keresztül.

A 270-es számú határjeltől a 272-es számú határjelig az államhatár vonala sík terepen húzódik:

– a 270-es számú határjeltől a 271-es számú határjelig egyenes vonalban délnyugati irányban;

– a 271-es számú határjeltől a 272-es számú határjelig egyenes vonalban dél-délkeleti irányban egy kiegészítő határjelen keresztül.

A 272-es számú határjeltől a 274-es számú határjelig az államhatár tört vonalban nyugat-északnyugati irányban a száraz árokban húzódik:

– a 272-es számú határjeltől a 273-as számú határjelig három kiegészítő határjelen keresztül;
– a 273-as számú határjeltől a 274-es számú határjelig két kiegészítő határjelen keresztül.

A 274-es számú határjeltől a 275-ös számú határjelig az államhatár egyenes vonalban északi irányban mocsaras részen halad:

A 275-ös számú határjeltől a 277-es számú határjelig az államhatár vonala nyugati irányban húzódik:

– a 275-ös számú határjeltől a 276-os számú határjelig előbb erdő szélén, később bokros réten át húzódik;
– a 276-os számú határjeltől a 277-es számú határjelig egyenes vonalban két kiegészítő határjelen keresztül.

A 277-es számú határjeltől a 279-es számú határjelig az államhatár vonala száraz árok keleti szélén húzódik:

– a 277-es számú határjeltől a 278-as számú határjelig egyenes vonalban délnyugati irányban egy kiegészítő határjelen keresztül;
– a 278-as számú határjeltől a 279-es számú határjelig tört vonalban dél-délnyugati irányban egy kiegészítő határjelen keresztül.

A 279-es számú határjeltől a 282-es számú határjelig az államhatár tört vonalban a Bikkes-patak időnként vizenyős medrének szélén húzódik:

– a 279-es számú határjeltől a 280-as számú határjelig déli irányban hét kiegészítő határjelen keresztül;
– a 280-as számú határjeltől a 281-es számú határjelig dél-délnyugati irányban öt kiegészítő határjelen keresztül;
– a 281-es számú határjeltől a 282-es számú határjelig nyugat-délnyugati irányban hat kiegészítő határjelen keresztül.

A 282-es számú határjeltől a 286-os számú határjelig az államhatár tört vonalban a Bikkes-patak időnként vizenyős medrének lankás partján húzódik:

– a 282-es számú határjeltől a 283-as számú határjelig nyugat-délnyugati irányban a patak délkeleti partján három kiegészítő határjelen keresztül;

– a 283-as számú határjeltől a 284-es számú határjelig délnyugati irányban a patak délkeleti partján hát kiegészítő határjelen keresztül;
– a 284-es számú határjeltől a 285-ös számú határjelig déli irányban a patak keleti partján három kiegészítő határjelen keresztül;
– a 285-ös számú határjeltől a 286-os számú határjelig dél-délnyugati irányban a patak keleti partján három kiegészítő határjelen keresztül.

A 286-os számú határjeltől a 290-es számú határjelig az államhatár vonala északnyugati irányban húzódik:

– a 286-os számú határjeltől a 287-es számú határjelig egyenes vonalban, átszelve az időnként vizenyős Bikkes-patak medrét;
– a 287-es számú határjeltől a 288-as számú határjelen keresztül a 289-es számú határjelig egyenes vonalban, a széles, száraz árok északkeleti szélén;
– a 289-es számú határjeltől a 290-es számú határjel középponti kövéig egyenes vonalban, a széles, száraz árok északkeleti szélén két kiegészítő határjelen keresztül.

A 290-es számú határjel középponti kövétől az államhatár egyenes vonalban halad a 290Mio számú irányoszlop irányában a 290.1 számú, a terepen jelöletlen töréspontig, ahol elkanyarodik és északkeleti irányban az időnként vizenyős Bikkes-patak medrének közepén folytatódik a terepen jelölés nélküli 291.0 számú töréspontig, majd ismét elkanyarodik, és észak-északnyugati irányban a 291-es számú határjel középponti kövéig halad.

A 291-es számú határjel középponti kövétől a 292-es számú határjelig az államhatár egyenes vonalban halad a keskeny száraz árok északkeleti szélén, észak-északnyugati irányban, két kiegészítő határjelen keresztül.

A 292-es számú határjeltől a 293-as számú határjelig az államhatár tört vonalban halad általában északi irányban, eleinte száraz árokban, később egy név nélküli, időnként vizenyős patak medrének közepén, tizenkilenc kiegészítő határjelen keresztül.

A 293-as számú határjeltől a 294-es számú határjelig az államhatár vonala erdő szélén húzódik:

– a 293-as számú határjeltől a 294-es számú határjelig egyenes vonalban kelet-északkeleti irányban;
– a 294-es számú határjeltől a 295-ös számú határjelig egyenes vonalban észak-északnyugati irányban.

A 295-ös számú határjeltől a 297-es számú határjelig az államhatár vonala erdő szélén, egy mocsaras részen húzódik:

– a 295-ös számú határjeltől a 296-os számú határjelig egyenes vonalban észak-északnyugati irányban két kiegészítő határjelen keresztül;
– a 296-os számú határjeltől a 297-es számú határjelig egyenes vonalban északnyugati irányban száraz árok északkeleti szélén.

A 297-es számú határjeltől a 298-as számú határjelig az államhatár egyenes vonalban északkeleti irányban húzódik.

A 298-as számú határjeltől a 299-as számú határjen keresztül a 300-as számú határjelig az államhatár vonala északnyugati irányban erdő északkeleti szélén húzódik.

A 300-as számú határjeltől a 303-as határjel középponti kövéig az államhatár erdei nyiladékban húzódik:

– a 300-as számú határjeltől a 301-es számú határjelig egyenes vonalban délnyugati irányban erdő észak-nyugati szélén;
– a 301-es számú határjeltől a 302-es számú határjelig tört vonalban északnyugati irányban, keresztezve egy széles száraz árkot, hat kiegészítő határjelen keresztül;
– a 302-es számú határjeltől a 303-as számú határjel középponti kövéig tört vonalban, északnyugati irányban, két kiegészítő határjelen keresztül.

A 303-as számú határjel középponti követől az államhatár egyenes vonalban a 303Mio számú irányoszlop irányába halad a 303.1 számú, a terepen jelöletlen töréspontig, ahol elkanyarodik és észak-északkeleti irányban a Csaronda-főcsatorna medrének közepén a 304-es számú határjelig halad.

A 304-es számú határjeltől a 311-es számú határjelig az államhatár vonala a Csaronda-főcsatorna medrének közepén halad:

– a 304-es számú határjeltől a 305-ös számú határjelig északi irányban;
– a 305-ös számú határjeltől a 306-os határjelen keresztül 307-es számú határjelig észak-északnyugati irányban;
– a 307-es számú határjeltől a 308-as számú határjelig északi irányban;
– a 308-as számú határjeltől a 309-es számú határjelig észak-északkeleti irányban;
– a 309-es számú határjeltől a 310-es számú határjelig észak-északnyugati irányban;
– a 310-es számú határjeltől a 311-es számú határjelig északi irányban.

A 311-es számú határjeltől a 323-as számú határjelig az államhatár vonala a Csaronda folyó medrének közepén halad:

– a 311-es számú határjeltől a 312-es számú határjelig észak-északnyugati irányban;
– a 312-es számú határjeltől a 313-as számú határjelen keresztül a 314-es számú határjelig nyugat-északnyugati irányban;
– a 314-es számú határjeltől a 315-ös számú határjelig észak-északnyugati irányban;

– a 315-ös számú határjeltől a 316-os számú határjelig nyugati irányban;
– a 316-os számú határjeltől a 317-es számú határjelig északnyugati irányban;
– a 317-es számú határjeltől a 318-as számú határjelig északnyugati irányban, középen keresztezve a Harangláb-Lónya közúti vasbeton hidat;
– a 318-as számú határjeltől a 319-es számú határjelig északkeleti irányban;
– a 319-es számú határjeltől a 320-as számú határjelig északi irányban;
– a 320-as számú határjeltől a 321-es számú határjelig nyugat-északnyugati irányban;
– a 321-es számú határjeltől a 322-es számú határjelen keresztül a 323-as számú határjelig észak-északkeleti irányban.

A 323-as számú határjeltől a 328-as számú határjelig az államhatár vonala a Csaronda-főcsatorna medrének közepén halad:

– a 323-as számú határjeltől a 324-es számú határjelen keresztül a 325-ös számú határjelig észak-északkeleti irányban.
– a 325-ös számú határjeltől a 326-os számú határjelig észak-északnyugati irányban.
– a 326-os számú határjeltől a 327-es számú határjelen keresztül a 328-as számú határjelig észak-északkeleti irányban.

A 328-as számú határjeltől az államhatár vonala a Csaronda-főcsatorna medrének közepén halad észak-északnyugati irányban a terepen jelölés nélküli 329.0 számú határpontig, ahol elkanyarodik és nyugati irányban a 329-es határjel középponti kövéig folytatódik.

A 329-es határjel középponti kövétől a 330-as számú határjelig az államhatár egyenes vonalban, nyugati irányban húzódik, metszve a Csaronda-főcsatorna holtágát, egy kiegészítő határjelen keresztül.

A 330-as középponti kőtől az államhatár egyenes vonalban bokros réten át, nyugati irányban húzódik két kiegészítő határjelen keresztül a 331-es határjelig.

A 331-es határjeltől az államhatár az Egerce-patak időnként vizenyős medrét keresztezve – a 333.1 számú terepen jelöletlen határpontnál, mely pont a szárazföldi szakaszról vízi szakaszra történő áttérést jelöli – széles, száraz árokban nyugat-északnyugati irányban halad a 332-es számú határjelig.

A 332-es számú határjeltől a 333-as számú határjelig az államhatár vonala széles, száraz árokban északnyugati irányban.

A 333-as számú határjeltől az államhatár egyenes vonalban széles határmenti árokban húzódik a 333.1 számú kiegészítő határjelig, ahol a vízi szakasza szárazföldire vált, majd egy réten nyugat-északnyugati irányban folytatódik a 334-es számú határjelig.

A 334-es számú határjeltől a 336-os számú határjelig az államhatár vonala bokros réten nyugat-északnyugati irányban húzódik:

– a 334-es számú határjeltől a 335-ös számú határjelig két kiegészítő határjelen keresztül;
– a 335-ös számú határjeltől a 336-os számú határjelig két kiegészítő határjelen keresztül.

A 336-os számú határjeltől a 337-es határjel középponti kövéig az államhatár egyenes vonalban húzódik nyugat-északnyugati irányban.

A 337-es határjel középponti követől az államhatár egyenes vonalban halad a 337Mio számú irányoszlop irányába a terepen jelölés nélküli 337.1 számú határpontig, ahol elkanyarodik és a Tisza folyó medrének közepén észak-északnyugati irányban folytatódik a 338-as határjelig.

A 338-as számú határjeltől a „Tisza” határjelig az államhatár vonala a Tisza folyó medrének közepén húzódik:

– a 338-as számú határjeltől, a 339-es számú határjelen keresztül, a 340-es számú határjelig észak-északnyugati irányban;
– a 340-es számú határjeltől, a 341-es számú határjelen keresztül, a 342-es számú határjelig északnyugati irányban;
– a 342-es számú határjeltől a 343-as számú határjelig északkeleti irányban;
– a 343-as számú határjeltől a 344-es számú határjelig kelet-északkeleti irányban;
– a 344-es számú határjeltől a 345-ös számú határjelig északkeleti irányban;
– a 345-ös számú határjeltől, a 346-os számú határjelen keresztül, a 347-es számú határjelig észak-északkeleti irányban;
– a 347-es számú határjeltől a 348-as számú határjelig északi irányban;
– a 348-as számú határjeltől, a 349-es számú határjelen keresztül, a 350-es számú határjelig nyugati irányban;
– a 350-es számú határjeltől a 351-es számú határjelig nyugat-délnyugati irányban;
– a 351-es számú határjeltől a 352-es számú határjelig nyugati irányban;
– a 352-es számú határjeltől a 353-as számú határjelig nyugat-északnyugati irányban;
– a 353-as számú határjeltől, a 354-es és 355-ös számú határjeleken keresztül, a 356-os számú határjelig északnyugati irányban;
– a 356-os számú határjeltől a 357-es számú határjelig nyugat-északnyugati irányban;
– a 357-es számú határjeltől, a 358-as számú határjelen keresztül, a 359-es számú határjelig nyugat-délnyugati irányban;

– a 359-es számú határjeltől, a 360-as számú határjelen keresztül, a 361-es számú határjelig délnyugati irányban;
– a 361-es számú határjeltől a 362-es számú határjelig nyugat-délnyugati irányban, felezve a vasúti hidat;
– a 362-es számú határjeltől a 363-as számú határjelig nyugati irányban;
– a 363-as számú határjeltől, a 364-es számú határjelen keresztül, a 365-ös számú határjelig nyugat-délnyugati irányban;
– a 365-ös számú határjeltől a „TISZA” határjelig déli irányban.

E leíró jegyzőkönyv két példányban, mindkettő magyar és ukrán nyelven készült, mindkét példány egyaránt hiteles.

Budapest, 2003. ……... .

Dr. Dián József
ezredes
a Határbizottság
magyar küldöttségének elnöke

Borisz Tregubov
vezérőrnagy
a Határbizottság
ukrán küldöttségének elnöke

Busics Imre
okleveles mérnök
a közös műszaki csoport
magyar vezetője

Olekszandr Juszupov
ezredes
a közös műszaki csoport
ukrán vezetője

ZÁRÓJEGYZŐKÖNYV

a Magyar Köztársaság és Ukrajna közötti államhatár 1997. és 2003. közötti első közös ellenőrzéséről

I. A Magyar Köztársaság és Ukrajna között a magyar–ukrán államhatár rendjéről, a határkérdésekben való együttműködésről és kölcsönös segítségnyújtásról Kijevben, 1995. május 19-én aláírt szerződés (a továbbiakban: Szerződés) 11. cikke alapján létrehozott Magyar–Ukrán Határbizottság (a továbbiakban: Határbizottság) végrehajtotta a Magyar Köztársaság és Ukrajna közötti államhatár első közös ellenőrzését.

II. A Határbizottság a Szerződés 2. cikkének 3. pontja alapján 1997–2003. között végezte el, a Magyar Köztársaság, Ukrajna és Románia államhatárainak találkozási pontján felállított „TÚR" határjeltől a Magyar Köztársaság, Ukrajna és a Szlovák Köztársaság államhatárainak találkozási pontján felállított „TISZA" határjelig a Magyar Köztársaság és Ukrajna közötti államhatár első közös ellenőrzését és elkészítette az új redemarkációs okmányokat.

A Határbizottság a Magyar Köztársaság és Ukrajna közötti államhatár közös ellenőrzése során elvégezte a határjelek felújítását, karbantartását és az államhatár kiegészítő határjelekkel történő megjelölését.

III. A Magyar Köztársaság és Ukrajna közötti államhatár első közös ellenőrzésében és az új redemarkációs okmányok elkészítésében résztvevő küldöttségek névsorát e zárójegyzőkönyv 1. számú melléklet tartalmazza.

IV. Az első közös ellenőrzés során felhasznált okmányok:

– Magyarország, valamint a Szövetséges és Társult Hatalmak között Párizsban, 1947. évi február hó 10. napján aláírt békeszerződés;

– A Magyar Köztársaság és Ukrajna között a magyar-ukrán államhatár rendjéről, a határkérdésekben való együttműködésről és kölcsönös segítségnyújtásról szóló, Kijevben, 1995. május 19-én aláírt Szerződés;

– A Magyar Köztársaság és a Szovjet Szocialista Köztársaságok Szövetsége közötti államhatár redemarkációjára alakult magyar–szovjet Vegyesbizottság által Moszkvában, 1949. évi július hó 30-án aláírt redemarkációs okmányok:

a) A Magyar Köztársaság és a Szovjet Szocialista Köztársaságok Szövetsége között 1948–1949. években redemarkált államhatár vonaláról készült leíró jegyzőkönyv;

b) A Magyar Köztársaság és a Szovjet Szocialista Köztársaságok Szövetsége között 1948–1949. években redemarkált államhatár 1:25 000 méretarányú térképei;

c) A Magyar Köztársaság és a Szovjet Szocialista Köztársaságok Szövetsége között 1948–1949. években redemarkált államhatár határjel jegyzőkönyvei.

– A magyar–szovjet államhatár redemarkációs okmányainak mellékletei és kiegészítései, valamint azok a kiegészítések, melyek a Magyar Népköztársaság Kormánya és a Szovjet Szocialista Köztársaságok Szövetsége Kormánya között a magyar–szovjet államhatár rendjének megállapítása, határkérdésekben kölcsönös segítségnyújtás és együttműködés tárgyában, Budapesten, 1961. évi október hó 3-án aláírt Szerződés hatályának időtartama alatt készültek;

– A Magyar Köztársaság és a Szovjet Szocialista Köztársaságok Szövetsége között húzódó államhatár redemarkálására alakult magyar–szovjet Vegyesbizottság, valamint a Szovjet Szocialista Köztársaságok Szövetsége és a Román Népköztársaság között húzódó államhatár redemarkálására alakított szovjet–román Vegyesbizottság román delegációja által Moszkvában, 1949. július 30-án aláírt, a Magyar Köztársaság, a Szovjet Szocialista Köztársaságok Szövetsége és a Román Népköztársaság államhatárai csatlakozását megállapító okmányok ("Túr" csatlakozási határjel);

– A Magyar Köztársaság, a Szovjet Szocialista Köztársaságok Szövetsége és a Csehszlovák Köztársaság közötti államhatár redemarkálására alakult magyar-szovjet Vegyesbizottság és a Csehszlovák Köztársaság bizottsága által, 1949. július 18-án Uzsgorodon aláírt, a Magyar Köztársaság, a Szovjet Szocialista Köztársaságok Szövetsége és a Csehszlovák Köztársaság államhatárai csatlakozását megállapító okmányok ("Tisza" csatlakozási határjel);

A Magyar Köztársaság, Ukrajna és a Szlovák Köztársaság államhatárai találkozási pontjának jelölésére felállított „TISZA” határjel Mihalovcéban, 1995. január 26-án aláírt jegyzőkönyv.

V. A munkák szervezése és végrehajtása:

A Határbizottság a Magyar Köztársaság és Ukrajna közötti államhatár közös ellenőrzése és az új redemarkációs okmányok kidolgozása érdekében szükséges határozatait az alábbi találkozókon hozta meg:

– Budapesten, 1997. május 26–30. között megtartott első ülésén,
– Vinogradovóban, 1997. november 24–28. megtartott második ülésén,
– Dobogókőn, 1998. szeptember 28. és október 02. között megtartott harmadik ülésén,
– Kijevben, 1999. november 15–19. között megtartott negyedik ülésén,
– Dobogókőn, 2000. november 20–24. között megtartott ötödik ülésén,
– Kijevben, 2001. november 19–23. között megtartott hatodik ülésén,
– 1999. június 20–25. között megtartott, az államhatár első közös ellenőrző szemléjén,
– a küldöttségek elnökeinek Nyírbátorban, 2002. június 19–20. között megtartott munkatalálkozóján,

– a küldöttségek elnökeinek Csapon, 2002. október 29–30. között megtartott munkatalálkozóján.

A Szerződés 14. cikkének 3. pontjában és 8. cikkének 3. pontjában meghatározottaknak megfelelően valamennyi ülésről, közös ellenőrző szemléről és munkatalálkozóról jegyzőkönyv készült.

A Határbizottság második ülésén kidolgozta az államhatár közös ellenőrzési munkálatainak megosztását és ütemezését, elfogadta és az ülésről készült jegyzőkönyv 3. számú mellékleteként kiadta a magyar–ukrán államhatár közös ellenőrzésének rendjéről szóló Műszaki Utasítást.

A közös műszaki csoport a terepi és irodai munkálatokat egy magyar és egy ukrán földmérő szakember vezetésével végezte el.

A személyzetet, anyagokat, járműveket és műszereket mindkét fél önállóan biztosította.

Az államhatár közös ellenőrzése az alábbi főbb munkaszakaszokból állt:

– a határjelek geodéziai ellenőrző mérése (GPS és hagyományos módszerekkel), 1998–2001. között,
– a határvizek felmérése 1998-2001. között,
– légifényképezés, illesztőpontok jelölése és meghatározása 1999–2000. között,
– kiegészítő határjelek elhelyezése 2001–2002. között,
– a határtérképek helyszínelése 2001-ben,
– a határokmányok elkészítése 2001–2003. között,
– a „TÚR” határjel felmérése és karbantartása 2000. augusztus 27–29,
– a „TISZA” határjel felmérése és karbantartása 2001. április 18–19. között.

Az államhatáron a határvonal megjelölésének, a határjelek felújításának és karbantartásának terepmunkálatait a közös műszaki csoport 2000–2002. között, az alábbiak szerint hajtotta végre:

– 3 db középponti kő és 25 db új határoszlop elhelyezése a töréspontokra, a sérült vagy megrongálódott határjelek cseréje céljából,
– 374 db kiegészítő határjel elhelyezése,
– a sérült határjelek kijavítása, az összes határjel felújítása.

Az államhatár közös ellenőrzését követően a magyar-ukrán államhatár – amelynek hossza 136,7 km – a terepen 365 határjellel, 374 db kiegészítő határjellel, valamint a „TÚR” és a „TISZA” csatlakozási határjelekkel van megjelölve.

A Határbizottság összeállította a „Statisztikai adatok a magyar–ukrán államhatárról az 1997. és 2003. között végrehajtott első közös ellenőrzés eredményei alapján” című okmányt (e zárójegyzőkönyv 2. számú melléklete).

VI. A munkálatok okmányolása:

A Határbizottság az államhatár közös ellenőrzésének eredményeképpen a következő új redemarkációs okmányokat készítette el:

– a Magyar Köztársaság és Ukrajna közötti államhatár vonaláról készült leíró jegyzőkönyvet,

– a Magyar Köztársaság és Ukrajna közötti államhatár 1:10000 méretarányú térképeit,

– a Magyar Köztársaság és Ukrajna közötti államhatár vonaláról készített határjel jegyzőkönyveket, fotótérkép vázlatokkal,

– a Magyar Köztársaság és Ukrajna közötti államhatár határjeleinek és a határjelekkel nem jelölt töréspontjainak koordinátajegyzékét,

– a Magyar Köztársaság és Ukrajna közötti államhatár 1997. és 2003. közötti első közös ellenőrzéséről készült zárójegyzőkönyvet.

A Határbizottság küldöttségei az új redemarkációs okmányokat a Szerződés 2. cikk 6. pontjának megfelelően megerősítés céljából a Szerződő Felek illetékes szerveihez felterjesztik.

A Határbizottság a háromoldalú tárgyalások és a közös műszaki csoportok munkájának eredményeképpen elkészítette:

– a Magyar Köztársaság, Ukrajna és Románia államhatárai találkozási pontjának megjelölésére felállított „Túr” határjel karbantartásáról és felméréséről Nyírbátorban, 2000. november 20. napján aláírt jegyzőkönyvet,

– a Magyar Köztársaság, Ukrajna és a Szlovák Köztársaság államhatárainak csatlakozási pontján felállított „TISZA” határjelről Kalužán, 2001. június 4-én aláírt jegyzőkönyvet.

VII. A Magyar Köztársaság és Ukrajna közötti államhatár vonal első közös ellenőrzésének összefoglaló megállapításai:

1. A Határbizottság megállapítja, hogy a Magyar Köztársaság és Ukrajna közötti államhatár vonala az államhatár közös ellenőrzésének eredményei szerint – a Szerződés 2. cikk 5. pontjában foglaltakkal összhangban – nem változott.

2. A Határbizottság megállapította, hogy a magyar – ukrán államhatár első közös ellenőrzésének befejezésével az államhatár teljes hosszában, a terepen egyértelműen felismerhető.

VIII. A Határbizottság jóváhagyta a végrehajtott feladatok eredményeit és befejezettnek tekinti a Magyar Köztársaság és Ukrajna közötti államhatár első közös ellenőrzését.

A Határbizottság a magyar – ukrán államhatár első közös ellenőrzése során hét ülést tartott.

Valamennyi találkozó az együttműködés és a kölcsönös megértés baráti légkörében zajlott.

E zárójegyzőkönyv a Határbizottság hetedik ülésén Budapesten, 2003. június 20-án két eredeti példányban, magyar és ukrán nyelven készült, mindkét nyelvű szöveg egyaránt hiteles.

Dr. Dián József
ezredes
a Határbizottság magyar
küldöttségének elnöke

Borisz Tregubov
vezérőrnagy
a Határbizottság ukrán
küldöttségének elnöke

NÉVJEGYZÉK
a magyar geodéziai szolgálat azon dolgozóiról, valamint Ukrajna Fegyveres Erői Topográfiai Szolgálati Alakulatainak azon tisztjeiről, akik részt vettek a Magyar Köztársaság és Ukrajna közötti államhatár ellenőrzésének végrehajtásában

Magyar részről:

1. Angyal László	okl. mérnök
2. Szóró Tibor	okl. mérnök
3. Csizmadia Mihályné (Picur)	mérnök
4. Bige Zoltán	mérnök
5. Petróczy Gábor	mérnök
6. Csölle László	topografus mérnök
7. Ajtay Sándor	topografus mérnök
8. Fábián Ferenc	mérnök
9. Szabó Gyula	technikus
10. Izsoó Attila	technikus
11. Kovács Lajos	segédfelmérő
12. Izsoó László	segédfelmérő

Ukrán részről:

1. Oliferenko O. V.	ezredes
2. Procenko A. B.	ezredes
3. Alekszijuk V. G.	alezredes
4. Antonov Sz. V.	alezredes
5. Becik V. O.	alezredes
6. Dubenko Sz. I.	alezredes
7. Nikitjuk V. A.	alezredes
8. Koval A. M.	alezredes
9. Krotov J. V.	alezredes
10. Szidorenkov F. M.	alezredes
11. Szuhnev R. B.	alezredes
12. Csirkov J. V.	alezredes
13. Arefjev V. A.	őrnagy
14. Voscsinszkij V. Sz.	őrnagy
15 Garbar V. V.	őrnagy
16. Garmar V. Sz.	őrnagy
17. Drobin I. O.	őrnagy
18. Kucov V. M.	őrnagy
19. Makszimenko I. O.	őrnagy
20. Melnyicsuk O. M.	őrnagy
21. Mirka M. M.	őrnagy
22. Morozov V. A.	őrnagy
23. Novohatszkij O. O.	őrnagy
24. Nufricsenkov J. M.	őrnagy
25. Olijnyik O. O.	őrnagy
26. Pavlov A. I.	őrnagy

27. Parsin O. V.	őrnagy
28. Petrovszkij A. B.	őrnagy
29. Primacsenko K. V.	őrnagy
30. Priscsepa Sz. V.	őrnagy
31. Szmolin J. L.	őrnagy
32. Szofijenko O. M.	őrnagy
33. Sztarinszkij J. P.	őrnagy
34. Sztroganov V. Sz.	őrnagy
35. Fedcsenko O. P.	őrnagy
36. Frolov O. D.	őrnagy
37. Hazanov V. O.	őrnagy
38. Halavka I. Sz.	őrnagy
39. Svedov D. V.	őrnagy
40. Dzigora Sz. V.	százados
41. Zrazsevszkij V. V.	százados
42. Paljuga V. F.	százados
43. Prodancsuk V. I.	százados
44. Petrina V. T.	százados
45. Szolovjov M. M.	százados
46. Seludko O. A.	százados
47. Siskin V. M.	százados
48. Babjak O. I.	főhadnagy
49. Bilocerkivec A. A.	főhadnagy
50. Bodnar R. I.	főhadnagy
51. Vaszilenko M. V.	főhadnagy
52. Ivasenko R. R.	főhadnagy
53. Kleban M. Sz.	főhadnagy
54. Kozik R. J.	főhadnagy
55. Korzs O. M.	főhadnagy
56. Malafejev V. V.	főhadnagy
57. Mandzjuk V. I.	főhadnagy
58. Miscsenko O. I.	főhadnagy
59. Nemirovszka N. A.	főhadnagy
60. Futyko D. D.	főhadnagy
61. Hvosztov A. M.	főhadnagy
62. Sepel Sz. V.	főhadnagy
63. Scsurik V. O.	főhadnagy
64. Pavlenko M. V.	hadnagy

1. számú melléklet a Zárójegyzőkönyvhöz

A magyar – ukrán Határbizottság összetétele

A magyar küldöttség:

A küldöttség vezetője:

Dr. Dián József ezredes,	Határőrség Országos Parancsnokság

A küldöttség vezető helyettesei:

Dr. Horváth Zoltán alezredes (2002. május 31-ig)	Határőrség Országos Parancsnokság
Dr. Simon Zoltán alezredes (2002. június 01-től)	Határőrség Országos Parancsnokság

A küldöttség tagjai:

Dr. Benkő Mónika (1998. szeptember 28-ig)	Határőrség Országos Parancsnokság
Finta Árpád okl. mérnök (1998. szeptember 28-ig)	Földművelésügyi és Vidékfejlesztési Minisztérium
Busics Imre okleveles mérnök, (1998. szeptember 28-tól)	Földmérési és Távérzékelési Intézet
Dobó Géza mérnök, (1998. szeptember 28 és 2002. május 31-ig)	Földmérési és Távérzékelési Intézet
Bence István okleveles mérnök (2002. június 01-től)	Földművelésügyi és Vidékfejlesztési Minisztérium

A küldöttség szakértői:

Busics Imre okleveles mérnök, (1998. szeptember 28 –ig)	Földmérési és Távérzékelési Intézet
Dobó Géza mérnök, (1998. szeptember 28-ig)	Földmérési és Távérzékelési Intézet

Marton Csaba mérnök, (1998. szeptember 28 – tól)	Földmérési és Távérzékelési Intézet
Dr. Simon Zoltán alezredes, (1998. szeptember 28 – 2002. május 31-ig)	Határőrség Országos Parancsnokság
Hodobay-Böröcz András okl. mérnök (2000. november 20-24. között)	Földművelésügyi és Vidékfejlesztési Minisztérium
Szilágyi Tibor alezredes (2000. november 20-tól)	Belügyminisztérium
Tánczos Miklós alezredes, (2001. november 19-23. között)	Magyar Köztársaság belügyi attaséja
Bence István okleveles mérnök (2001. november 19 - 2002. június 01-ig)	Földművelésügyi és Vidékfejlesztési Minisztérium

Az ukrán küldöttség:

A Küldöttség vezetői:

Tregubov Borisz Dmitrovics vezérőrnagy (1999. május 14-től)	Ukrajna Államhatárőrizeti Állami Bizottsága
Rakovics Mikola Szerhijovics vezérőrnagy (1999. május 14-ig)	Ukrán Határőrség Észak-nyugati irányzat
Kotljarevszkij Leonyid Mikolajovics ezredes (1998. november 26-ig)	Ukrajna Államhatárőrizeti Állami Bizottsága

A Küldöttség vezető helyettesei:

Oszipenko Olekszandr Szerhijovics alezredes (1998. november 26-tól)	Ukrajna Államhatárőrizeti Állami Bizottsága
Nazarenko Viktor Olekszandrovics ezredes (1998. november 26-ig)	Ukrán Határőrség Észak-nyugati irányzat

A Küldöttség tagjai:

Szajenko Vaszil Opanaszovics ezredes (2002. december 18-ig)	Ukrajna Fegyveres Erőinek Vezérkara
Juszupov Olekszandr Nyijázovics ezredes (2003. május 15-től)	Ukrajna Fegyveres Erői Vezérkara
Demjanenko Olekszandr Ivanovics alezredes (1997. május 26-tól)	Ukrajna Államhatárőrizeti Állami Bizottsága
Kotljarevszkij Leonyid Mikolajovics (1998. november 26-tól)	Ukrajna Külügyminisztériuma
Otros Mihajlo Ivanovics (1997. november 24-től)	Ukrajna Külügyminisztériuma
Spotakovszkij Igor Dmitrovics ezredes (1999. február 08-tól)	Ukrajna Államhatárőrizeti Állami Bizottsága

A Küldöttség szakértői:

Krupela Leontyij Mikolajovics ezredes (1998. október 19-től 2001. december 01-ig)	Ukrajna Védelmi Minisztérium Topogeodéziai Központ Nyugati Operatív Parancsnokság
Juszopov Olekszandr Nyijázovics ezredes (2001. november 19-től 2003. május 15-ig)	Ukrajna Fegyveres Erői Vezérkara
Bobosko Szerhij Olekszandrovics alezredes (1998. április 02-től)	Ukrajna Külügyminisztériuma
Pihalo Volodimir Olekszandrovics alezredes (1998. április 02-től)	Ukrajna Védelmi Minisztérium Topogeodéziai Központ Nyugati Operatív Parancsnokság
Szabadas Volodimir Illics alezredes (1998. április 02-től)	Ukrajna Védelmi Minisztérium Topogeodéziai Központ Nyugati Operatív Parancsnokság
Zsurbenko Szerhij Vadimovics (1999. június 25-től)	Ukrajna Védelmi Minisztérium Topogeodéziai Központ Nyugati Operatív Parancsnokság
Malcev Szerhij Vasziljovics ezredes (1999. október 01-től)	Ukrajna Védelmi Minisztérium Kartográfiai Központ

2. számú melléklet a Zárójegyzőkönyvhöz

STATISZTIKAI ADATOK
a magyar–ukrán államhatárról az 1997. és 2003. között végrehajtott első közös ellenőrzés eredményei alapján

Határszakasz		**Összesen**
A határvonal hossza	Szárazföldön	49 386,31
	Vízben	87 361,70
	Összesen	**136 748,01**
A határvonalon	határjel (db) szárazföldön	175
	kiegészítő határjel (db)	374
	Hármashatárjel	2
	Meg nem jelölt határpont (db) vízi szakaszon	2692
A Magyar Köztársaság területén	határoszlop vízi szakaszon (db)	190
	irányoszlop (db)	10
Ukrajna területén	határoszlop vízi szakaszon (db)	190
	irányoszlop (db)	6
ÖSSZESEN	határjel (db)	365
	kiegészítő határjel (db)	374
	Hármashatárjel	2
	Meg nem jelölt határpont (db) vízi szakaszon	2692
HATÁRJEL ÖSSZESEN		**741**
TÖRÉSPONT ÖSSZESEN		**3241**